

ПОСВЯЩАЕТСЯ 3000-ЛЕТИЮ ГИССАРА



АКАДЕМИЯ НАУК РЕСПУБЛИКИ ТАДЖИКИСТАН
ИНСТИТУТ ИСТОРИИ, АРХЕОЛОГИИ И ЭТНОГРАФИИ
им. А. ДОНИША

Т.М. Атаханов

**АРХЕОЛОГИЧЕСКАЯ КАРТА
ТАДЖИКИСТАНА
ГИССАРСКАЯ ДОЛИНА**

(Гиссарский, Шахринавский и Турсунзадевский районы)

Под общей редакцией академика Р.М. Масова

Подготовил к печати
С.Г. Бобомуллоев

Душанбе - 2015

ББК 63.4 (2тадж)

A92

Монография представляет собой «Археологическую карту Таджикистана». Она посвящена археологическим памятникам трех районов: Гиссарского, Турсунзадевского и Шахринавского. Содержит описание всех памятников, находящихся на этой территории, начиная от каменного века вплоть до позднего средневековья (XVII-XVIII вв.). Все памятники описаны по одной схеме, содержащей необходимые данные для их характеристики, включая предметы материальной культуры: керамику, металлические предметы, украшения и т.д. В двух главах рассмотрена общая географическая ситуация Гиссарской долины, а также подробно представлена история археологического изучения районов республиканского подчинения. Завершается работа большой библиографией, в которой собраны все основные публикации по данной тематике. Издание богато иллюстрировано.

Монография рассчитана на историков, археологов, преподавателей средней и высшей школ, краеведов, работников административно-хозяйственных органов, сотрудников, занимающихся охраной и реставрацией памятников истории и культуры Гиссарской долины, а также всех тех, кто интересуется историческим прошлым этого региона.

Рецензенты: д.и.н Рахимов Набиджон
доктор архитектуры Мукимов Рустам

ISBN 978-99975-44-46-9

© Бобомуллоев

ПРЕДИСЛОВИЕ

Гиссарская долина, расположенная в окружении гор, достопримечательна во все времена года, но особенно, живописна весной. Орошаемая многими реками, стекающими с заснеженных вершин Гиссарского хребта, она издавна была заселена человеком. История освоения этого благодатного края, благодаря археологам, предстаёт из далекой древности, исчисляемой десятками тысяч лет, когда первые древние предки начали осваивать территорию Гиссарской долины. К югу от восточной части долины, на хребте Яванский Каратау, также входящего в Гиссарскую долину, обнаружена стоянка, возраст которой определяется в 200 тыс. лет. Все эти годы жизнь людей, проживающих в здешних местах практически, не прерывалась. За эпохами палеолита и мезолита последовал неолит, представленный гиссарской археологической культурой, стоянки которой встречаются на лессовых террасах и низко расположенных адырах. Эпоха первобытного строя заканчивается здесь количеством могильников периода бронзы, датированных второй половиной второго тысячелетия до н. э.

История древности края лучше всего отражена раскопками Душанбинского городища, на котором получен богатый материал греко-бактрийского времени III-II веков до н. э. Следы этого же периода прослежены в напластованиях культурных слоев в Гиссарской крепости, Тупхоне, Тепаи Гозиён, Сафедхоке. Наиболее ярко представлены в долине памятники кушанского периода-конца II века до н.э. – IV веком н.э. Они встречаются от границ Туркменистана и хорошо известны на территории Душанбе. Это, прежде всего, Шахринауское городище, богатое слоями кушанской эпохи.

В Гиссарской долине немало и памятников раннего средневековья. Среди них можно назвать такие, как Узбеконтеппа, Чормагзтеппа в Душанбе. Как и другие районы республики, Гиссарская долина доарабского завоевания была известна духовной и материальной культурой прямых предков таджикского народа, проживавших в Тохаристане – так называлась область современного Южного Таджикистана в те времена. К раннему средневековью относится наибольшее число памятников, зафиксированных в Гиссарской долине.

Естественное развитие Тохаристана было нарушено пришествием сюда в VIII веке арабов, которые принесли населению свою религию – ислам, а вместе с ним и свою материально-духовную культуру, которая отличалась от таджикской. В эту эпоху здесь происходит смена бактрийского языка на таджикский язык. Наступает время развитого средневековья, отраженное в многочисленных памятниках, среди которых следует, в первую очередь, назвать такие, как Узбеконтеппа (верхние слои), Заргартепа, верхние слои Гиссарской крепости и многие другие объекты в долине. Население в эпоху развитого средневековья обустривало ранее существовавшие замки, крепости и поселения, создавало совершенно новые оборонительные сооружения,

поэтому многие из ныне существующих их стен являются многослойными.

Где же селились в древности люди в Гиссарской долине, общая площадь которой насчитывает 10 тыс. кв. км, какие ландшафты и географические зоны были наиболее удобны для их проживания? Археологические исследования говорят о том, что древний человек осваивал главным образом, речные террасы, их окаймляющие зоны низких адыров, а также и более высокие предгорные места (700-1500м над у. м.), и пояс горнолесных ландшафтов (1500-2500м над у. м.). Зоной деятельности человека, плохо отраженной в археологических памятниках, была территория субальпийских лугов (2800-3400 м над у. м.). В основном же археологические памятники располагаются в равнинных зонах.

Представленный труд – итог многолетних исследований (1976-1990 гг.) в Гиссарской долине, проведенных научным сотрудником Института истории, археологии и этнографии им. А. Дониша АН Таджикистана Т. М. Атахановым. Из пяти томов, которые посвящены археологическим памятникам районов республиканского подчинения и подготавливаемых к печати, два принадлежат Т. М. Атаханову. В первый том включены археологические памятники Турсунзадевского, Шахринавского, Гиссарского районов, во второй - Рудакинского, Варзобского, Вахдатского районов и города Душанбе.

Настоящий том, открывающий эту серию, имеет три вводных раздела – первый посвящен ландшафтно-географическим особенностям Гиссарской долины, т. е. тому фону, на котором разворачивалась древняя история прототаджиков, заселявших этот регион в разные исторические эпохи. Второй раздел, значительно больший по объему, отдан истории археологического изучения Гиссарской долины. Т. М. Атахановым были собраны, обобщены и описаны все важнейшие исследования, начиная от сообщений путешественников конца XIX начала XX веков до новейшего времени. Все сведения изложены в хронологическом порядке и дают достаточно полное представление об уровне изученности археологических памятников региона. Можно уверенно сказать, что в этом разделе представлены все главные работы, посвященные исследованиям археологических памятников Гиссарской долины.

Третий раздел назван как «Археологический очерк Гиссарской долины». В нем в очень сжатой форме изложены основные этапы периодизации археологических памятников, открытых и изученных в регионе. Раздел содержит много статистических данных, он определяет исторические рамки, в которых появлялись, существовали, развивались и разрушались древние городища, поселения, отдельные замки в разные исторические периоды и создавалась неповторимая, уникальная культура таджикского народа. Единая в своей основе, она выдержала испытание временем, выстояла в период нашествий чужеземных завоевателей - греков, арабов, тюрко-монголов и сохраняла свою самобытность в течение многих веков. Вместе с тем, развитие национальной культуры таджиков, их предков проходило на фоне вхождения Гиссарской долины в различные древние и средневековые государ-

ственные образования: Греко-Бактрийское царство, Ахеменидскую и Кушанскую империи, Тохаристан, Государство Саманидов и последующие тюрко-монгольские формирования. Богатейшая история находит отражение в археологических объектах, описанных в этом труде. В приложении к нему содержится определение памятников по эпохам согласно исторической периодизации.

Далее следует собственно «Археологическая карта», или «Реестр археологических памятников». Это описание всех, без исключения, археологических объектов, сделанное примерно по одной схеме: положение объекта согласно административному делению с указанием кишлачного Совета, отражение современного состояния памятника, краткие сведения об археологических работах, проведенных на нём, данные о находках, их датировка, фамилия исследователя и время его исследований, имеющиеся публикации в этом плане.

Следует отметить, что в отдельных случаях возможны несовпадения в названиях, известных в своё время и имеющихся ныне, что может быть связано с переименованием отдельных колхозов, совхозов, а также участков в них и т. д. Данное описание сделано к 1991 году. Административное деление, привлеченное для указания местонахождения памятников соответствует приведенному в издании «Таджикская ССР. Административно-территориальное деление на 1 января 1978 года» с небольшими изменениями Душанбе, («Ирфон» 1987). Всего в первом томе, для всех трех районов - Турсунзадевского, Шахринавского и Гиссарского - приведено описание 194 памятников. Можно считать, что удалось зафиксировать практически все археологические памятники на данной территории, тем не менее, мы будем признательны за любые сведения о новых объектах, которые будут включены в дополнительный том, планируемый к изданию после завершения всей серии Археологических карт территории Таджикистана.

Несмотря на то, что Гиссарская долина в археологическом отношении изучается много лет, большая часть этих материалов до сих пор еще не публиковалась. Работа Т. М. Атаханова значительно восполняет этот пробел. В целом, можно уверенно сказать, что археологическая карта районов республиканского подчинения сыграет большую роль в деле изучения и охраны исторических памятников. Можно надеяться и на то, что данный труд привлечёт внимание как профессиональных историков, и археологов, а также всех тех, кто не равнодушен к истории своего Отечества. Немало интересного найдут в работе и ученые – археологи. Нет сомнения, в том, что работа Т. М. Атаханова явится серьезным вкладом в изучение истории таджикского народа.

Академик Рахим МАСОВ

ГЕОГРАФИЧЕСКИЙ ОБЗОР

Гиссарская долина находится в южной части Кухистана, между южными склонами Гиссарского хребта и северными отрогами гор Бабатага, Каршитау и Рангантау. Протяженность Гиссарской долины составляет 70 км. Западная часть долины соединяется с долиной реки Сурхан-Дарья. Общая протяженность Гиссарской и Сурхандарьинской долины по территории Таджикистана составляет 110-115км, ширина – 18-20км. По форме этот регион напоминает лодку с плоским дном, а по устройству поверхности – представляет собой долину. К востоку долина постепенно сужается до 4км, за районным центром Кафирниган ее ширина равна всего 2-3км, и далее узким клином она упирается в отроги Каратегинского хребта, где поднимаясь террасами, образованными течением реки, постепенно переходит в холмистые предгорья.

Гиссарскую долину орошают реки Кафирниган и ее притоки: Кафирниган берет начало на склонах Гиссарского и Каратегинского хребтов и входит в пределы Гиссарской долины в её северо-восточной части. Длина реки 389 километров. Оросив восточную часть долины она круто поворачивает на юг и прокладывает себе русло между хребтами Бабатаг и Каршитау. Единственный приток Кафирнигана слева – река Иляк протекает по восточной части долины. Правые притоки Кафирнигана – речки Хонако, Варзоб, Лучоб, Семиганч и др. стекают со склонов Гиссарского хребта по узким горным долинам и впадают в Кафирниган с севера. В годы Великой Отечественной войны от реки Душанбинки до реки Каратаг был отведен большой Гиссарский канал протяженностью 49км.

Западная часть долины орошается водами другой системы – Сурхандарьинской. В западной части Гиссарской долины протекает река Каратаг – верхнее течение Сурхан-Дарьи. Каратаг также берет начало в отрогах Гиссарского хребта и после выхода в долину течет с севера на юг.

Помимо крупных рек, со склонов южных отрогов Гиссарского хребта стекают многочисленные небольшие притоки. В целом, Гиссарская долина очень богата водой.

В своей восточной части Гиссарская долина находится на высоте 1100м над уровнем моря, западная ее часть располагается на высоте 700м. Климат долины значительно прохладнее и влажнее, чем других долин Южного Таджикистана. Зима здесь короткая и теплая, средняя температура января минус 1градус, средняя температура плюс 28 градусов, а лето продолжительное и жаркое. Поскольку климат долины континентальный, случаются значительные отклонения от средних температур – иногда зимой морозы доходят до минус 25 градусов, а летом жара до плюс 40 градусов и более. Осадки выпадают в основном, зимой и весной, в зимнее время не-

редко идёт снег, но он быстро тает. Среднее количество осадков в год - более 600 мм. На южных склонах Гиссарского хребта зимний период продолжается дольше, снег сохраняется и тогда, когда в долине уже жарко. В формировании климата Гиссарской долины большое значение имеет господствующий здесь режим ветров. Гиссарский хребет защищает долину от холодных северных ветров, а хребты Бабатаг и Каршитау частично служат преградой от горячих сухих ветров, идущих с юга. Долина открыта только с запада, откуда поступают теплые и влажные ветры.

До того, как в советское время в Гиссарской долине были проведены мелиоративные работы, она представляла не очень благоприятный в климатическом отношении край. Там, где влаги было мало, долина имела пустынный вид. В местах слияния рек, где было изобилие воды, образовывались так называемые «Джангалы» – болота, поросшие высоким камышом.

По узким долинам горных рек в настоящее время встречаются целые рощи из тополя, клена, ореха и других деревьев, а также заросли кустарников: шиповника, крыжовника, крушины. Выше попадает арча. На высоте 1800 м и выше, начинаются горные луга с пышной и высокой травяной растительностью.

Совершенно другой вид имеют горы, расположенные к югу Гиссарской долины. Они лишены древесной растительности. Весной их склоны покрываются сплошным зеленым ковром зеленых трав, но летом они выгорают, и желтые холмы выглядят пустынными и безжизненными.

Гиссарская долина была обжита в давние времена, её населяли и земледельцы, и скотоводы. Земледельцы, используя климатические условия долины, большую часть пригодных территорий отводили под богарные посевы. Главным образом, здесь произрастали зерновые культуры – пшеница и ячмень. Поля были расположены как в самой долине, так и на нижних пологих холмах предгорий. Обилие рек и ручьев давало возможность широкого развития поливного земледелия и садоводства. На орошаемых землях располагались рисовые поля, выращивались овощи, бахчевые культуры, люцерна, хлопчатник. Обилие источников воды позволяло заниматься поливным земледелием не только на равнине, но и на склонах предгорий. На многих узких речных долинах и ущельях, выходящих на равнину, таких как Файзабад, Ромит, Варзоб, Лучоб, Горный Ханака, Каратаг, Ширкент-Дарья, располагались фруктовые сады и рощи грецкого ореха. Рядом с земледельцами всегда проживали скотоводы со своими огромными стадами овец, коров, табунами лошадей. Местом зимовки этих стад служила сама долина и окаймляющие ее с юга низкогорья с их пологими склонами и поймами рек. На лето стада перегонялись на сочные горные луга южных склонов Гиссарского хребта.

На территории самой долины и близлежащей местности имеется ряд

полезных ископаемых. Однако, в давние времена местное население мало разрабатывало и использовало их. Известно лишь месторождение железных руд в долине реки Каратаг. Древнейшие выработки железа имелись в районе кишлака Пашми-Кухна. Из этих руд выплавляли железо и использовали его для изготовления кустарных изделий. На окраине региона, близ Нурека издавна было известно довольно крупное месторождение каменной соли, но его население мало использовало. Соль выпаривали из соляных ключей, которые выбивали в долине Кафирнигана.

Таким образом, Гиссарская долина являлась плодородной местностью, занимающей удобное географическое положение и с хорошим климатом, она имела благоприятные условия для земледелия и скотоводства. Человек издавна облюбовал эту долину, густо заселив ее. Население долины имело культурные связи со всей Средней Азией, и поэтому гиссарский регион являлся одним из центров культурной жизни в различные эпохи. Долина была обильна археологическими памятниками, начиная с каменного века и до позднего средневековья. Стоянки каменного века, античные могильники, остатки городов, поселений, архитектурные памятники, керамические находки, стекло, различные монеты и разнообразные произведения искусства дают материалы о высокой культуре, созданной земледельческим населением Гиссарской долины.

И сегодня Гиссарская долина является крупным регионом республики, играя важную роль в экономической, социальной, культурной жизни Республики Таджикистан.

Высокими темпами здесь развивают промышленность, строительство, транспорт, значительно повысилась доля районов Гиссарской долины в валовом продукте отраслей народного хозяйства.

Благоприятное географическое положение долины, наличие минерально – сырьевых и энергетических ресурсов, хорошее транспортное сообщение, быстрорастущие трудовые ресурсы обусловили создание ряда энергоемких трудоемких отраслей (цветная металлургия, машиностроение и металлообработка, легкая промышленность), различных направлений сельского хозяйства (садово – виноградарское, животноводческое, хлопковое и др.)

Гиссарская долина является крупным земледельческим регионом Таджикистана и имеет благоприятные условия для выращивания высококачественных плодов, винограда, овощей, бахчевых и других сельхоз продуктов. Сравнительно мягкая зима позволяет получать ранний картофель. На базе поливного кормопроизводства развивается скотоводство, на пастбищных кормах – свиноводство и птицеводство. Зерновое хозяйство базируется преимущественно на богарных землях. На обеспеченной осадками богарной земле широкое развитие получают виноградарство и бахчеводство. На базе местного сельскохозяйственного сырья сложились виноградарский, плодо-

овощной комплексы, а также рыбное хозяйство, функционирует совхоз-завод по выращиванию эфиро маслиничных культур и производств ценного эфирного масла. Город Душанбе – столица Таджикистана является крупным промышленным, административным, научным и культурным центром республики. За короткий исторический срок город (образован в 1924 г.) вырос из небольшого кишлака в столицу республики с высокоразвитым экономическим и социальным потенциалом.

В наши дни в Гиссарской долине причудливо сочетаются древние караванные пути и памятники далёкого прошлого с современностью.

ИСТОРИЯ ИЗУЧЕНИЯ АРХЕОЛОГИЧЕСКИХ ПАМЯТНИКОВ ГИССАРСКОЙ ДОЛИНЫ

Гиссарскому региону уделяли внимание многие выдающиеся ученые. Так, большое значение для изучения средневековой истории края имеют труды В. В. Бартольда (1963, 1964, 1965), основанные на тщательном изучении и анализе письменных источников, восточных рукописей, освещающих ряд вопросов, связанных с историей Гиссара. Немаловажное значение для исторических исследований представляют труды известных историков-востоковедов А. А. Семенова (1900, 1925, 1928, 1945, 1954), В. А. Вяткина (1926), М. П. Иванова (1937, 1954), Б. Г. Гафурова (1944, 1955, 1972), Б. А. Литвинского (1953 а, 1953 б, 1954, а, 1954 б, 1954 в, 1958, 1959, 1961, 1967, 1973, 1976, 1977, 1978, 1979а, 1979б, 1980, 1980, 1981, 1982, 1983, 1984, 1987), этнографов М. С. Андреева (1926, 1927), Н.А. Кисляков (1941, 1945).

Для изучения экономики, торговли и денежных обращений в античное и средневековое время большое значение имеют монографические работы специалистов по нумизматике – Е. А. Давидович (1978) и Е. В. Зеймаля (1983).

Краевед, археолог Р. В. Чейлытко, в конце 30-начале 40-х годов провел большую рекогносцировку ряда крупных памятников края. Вёл он также небольшие раскопки. Им была составлена археологическая карта. Однако, его работы носят лишь фактологический характер, и в ряде случаев публикации Р. В. Чейлытко в газетах содержат ошибочные выводы (Литвинский, 1954, стр. 23-24).

Изучение Гиссарского края получило большой импульс в 1946 году, когда была создана Согдийско-Таджикская археологическая экспедиция под руководством А. Ю. Якубовского (1950, стр. 7-10). Специально изучением собственно Гиссара и Гиссарской долины занимался Кафирниганский отряд, входивший в состав этой экспедиции, начальником которого был М. М. Дьяконов (1950, стр. 147, 184). Этим отрядом отмечены и сфотографированы Гиссарский Арк и несколько сохранившихся архитектурных сооружений: выездные ворота крепости, фланкированные двумя башнями, два медресе – «Старое» и «Новое» на площади Регистан, мавзолей Махдуми-аъзама и мечеть «Сангин». Их обмерами и изучением занимался архитектор Л. С. Бретаницкий (1950, стр. 199-206), работавший в составе отряда.

На основании собранного у подножья Арка подъемного керамического материала М.М.Дьяконов отмечал, что жизнь здесь продолжалась до 1920 года, а средневековые и античные памятники скрыты под мощными позднейшими наслоениями. По его мнению возведение Арка «относится к глубокой древности» (1950, стр. 152; 1956, стр. 29-32).

Кафирниганский отряд исследовал и ближайшие окрестности Гиссара. Было описано городище Тепаи-Газин, Хоки-Сафед, могильник Тупхона, Кухнабайские городище, а из более отдаленных памятников - Калаи-Шодмон и Шахринауское городище (Дьяконов, 1950, стр. 154-186); Дьяконов, 1956, стр. 32-37).

Небезинтересны исследования Л. С. Бретаницким в 1948 году Шахринауского городища, мазара на Каратагском городище и башни. Он обратил внимание на восточные и северные стены городища, башни, размещенные с правильными интервалами в 20-30 м, которые были сложены из сырцового кирпича длиной 30-31 см, толщиной 13-13 см, и представляли собой невысокие оплывшие холмики высотой 2-2,5 м, с нижним диаметром стен 15 м, а верхним – 8-8,5 м. На восточной стене было 14 башен, а на северной - 24. Было собрано незначительное количество подъемного материала. На Каратагском городище Л.С. Бретаницкий исследовал мазар без прикрытия, построенный из старого, жженого кирпича, и большое надгробие с надписями (Бретаницкий, 1950, стр. 180).

В 1946, 1947, 1948 годах М.М. Дьяконов раскопал на могильнике Тупхона 96 погребений. Результаты раскопок подробно опубликованы. Анализируя погребения, с учетом их стратиграфии и погребального инвентаря, он выделил четыре типа. I-й тип датирован второй половиной первого тысячелетия н.э., II-й тип - условно IV-VI вв. н.э.; III-й тип – I-II вв. н.э., а IV-й исследователь рассматривал, как возможно, относящийся к эпохе бронзы, хотя при этом он основывался на единственной находке - кремневом нуклеусе (Дьяконов, 1950, стр. 154-178). Хотя изделие из камня могло попасть в могилу во время её засыпки.

В 1950 году Н.Н. Забелина заложила 3 шурфа у фундамента Медресе Кухна. Согласно керамическому материалу этот памятник датирован XVIII веком н.э., что и подтверждает датировку Л.С. Бретаницкого, который отмечает, что Медресе Кухна стоит на платформе – фундаменте искусственного происхождения. Материалы исследований Н.Н. Забелиной не опубликованы. Основательное и углубленное археологическое изучение Гиссарской долины проводится с 1951 года, когда Таджикская база АН СССР была реорганизована в Академию наук Таджикской ССР, при которой был создан Институт истории, археологии и этнографии.

В монографическом очерке «Археологическое изучение Таджикистана советской наукой» Литвинский Б.А. подробно охарактеризовал археологическую изученность республики в целом и Гиссарской долины, в частности, и поставил перед археологами новые задачи одна из важнейших задач, по его мнению, была связана с Гиссарской долиной (Б.А. Литвинский, 1954 а, стр. 35-36).

Начало большой многолетней работе было заложено исследованиями

сотрудников сектора археологии и нумизматики Института истории, археологии и этнографии им.А. Дониша АН Таджикской ССР: Б.А. Литвинского, Е. А. Давидович, В.А. Ранова, Э. Гулямовой, Т. И. Зеймаль, а также историка республиканского краеведческого музея Е.В.Зеймала и ряда др.

В 1953 году Б.А. Литвинским был открыт и обследован архитектурный комплекс Ходжа Нахшран, характеризующий высокий уровень архитектурного искусства X-XIII вв., который дал новый важный материал для исследований эволюции типа среднеазиатского мавзолея и отдельных архитектурных форм I(1953 б, стр.121-138; 1954 б, стр.144).

В 1955 году по полученной от А. Мухтарова информации, сотрудники сектора археологии Института истории Б.А. Литвинский, В.А.Ранов, Т.И.Зеймаль, Э.Гулямова осмотрели некоторые археологические памятники вблизи Рохаты. Они обследовали Моинкадж-тепу южнее кишлака Маинкач в 200 м южнее автодороги Душанбе - Кафарниган и находки, обнаруженные здесь во время строительных работ. Среди находок интересным оказался фрагмент очажка, который отличался хорошим резным орнаментом, покрытым темным ангобом. Вместе с очажком было много фрагментов неполивной керамики с богатейшим лепным и резным орнаментом. Они датируются IX-XII вв. Были также обследованы руины мавзолея из жженого кирпича (21-22 x 21-22x 4-4,5см) с сохранившейся высотой стен 3,5 м и городище «Тепай Мазор». Керамические материалы из выбросов могил датировались IX-XIII вв. (Салтовская, 1956, стр. 102-105).

Более широким размахом отличались обследования Гиссарской долины, которые провела в 1955 году Е.А. Давидович. Она зафиксировала 160 крупных и малых археологических памятников, в том числе Аккурган кала, Катта Джелаил, Кичик Джелаил, Кампир Кала и др. На этих городищах было выявлено наличие культурных слоев кушанских, раннесредневековых, средневековых эпох. Аккурган кала, появившись в III веке до н. э. просуществовала до XII в.н.э. Здесь, кроме керамики, была найдена терракотовая пластинка с барельефным изображением человека в длинном опоясанном одеянии. Стилем изображения и одеждой фигура напоминала рисунок воина в кольчуге на острогале с городища Калаи мир (Кабадиан) и это позволяет ее датировать III-II вв. до н. э. (Е.А.Давидович, 1956, стр. 75-86). Особое внимание было обращено на Шахринауское городище. Краткое описание на это городище приводит Л.С. Бретаницкий (1950,стр.180). Е.А.Давыдович удалось обнаружить и промерить крупный участок восточной стены и всю южную стену, что дало некоторое представление о размерах всей территории. Е.А.Давидович отмечала, что восточная стена сохранилась и прослежена не только к северу от дороги, но и к югу от нее (также с башнями) почти на 2,5 км. Значительно хуже сохранилась южная стена, совсем не отмеченная Л.С. Бретаницким. Ее протяженность - около 1300-1400м. А общая про-

тяжеленность всех четырех стен должна была быть не менее 7км, а внутренняя площадь приблизительно около 350гектаров. Таким образом, Е. А. Давидович полностью определила территорию городища, детально изучив стены, фортификационные башни и цитадель Хаит Гуля. По результатам работы 1955 года учёная с уверенностью подтвердила, что Шахринауское городище – один из крупнейших древних городов Средней Азии (Давидович, 1956 а, стр. 76-77).

В 1956 году исследование Шахринавского городища были продолжены по сбору материалов для составления Археологической карты Таджикистана. Объектом раскопок была избрана цитадель городища, которая носит название Хаит Гуля и расположена на западной окраине Шахринау, на верхней террасе Каратаг-Дарьи. В результате работ было выявлено несколько периодов жизни в этом месте. Самый ранний период I в. н.э. , а самый верхний пятый уровень предположительно отнесен к XVIII-XIX вв. (Литвинский, Гулямова, Зеймаль, 1959, стр.139-145).

В изучении археологических памятников важное место имел Душанбинский некрополь и находившееся рядом с ним городище, просуществовавшее с III в. до н. э. до XVI-XIX вв. н.э. Здесь в 1952 году была найдена электрическая серьга с изображением протома сфинкса (Линде, 1952, стр. 5-29), бронзовый позолоченный фалар с изображением Диониса (Тревер, 1958, стр.24-29), клад Сасанидских монет V в.н.э. (Забелина, 1952, стр. 79-80 Рис. III; Давидович 1956 б, стр.161). Ранее, в 1951 году во время земляных работ на территории усадьбы Х. Юлдашева было обнаружено захоронение в хуме, обследованное М.М. Дьяконовым и Н.Н. Забелиной. На фрагменте венчика имелась бактрийская надпись греческим письмом (Лившиц, 1953, стр.23)

Наиболее интересные материалы были получены в 1956 году, когда в связи со строительными работами на Душанбинском некрополе удалось заложить раскоп типа траншеи длиной 13м, шириной 1,6-1,8 м и пять шурфов. Работы осуществлялись Э. Гулямовой. Были обнаружены два вида погребений: захоронения в хумах и погребения в кирпичных, каменных ящиках (Гулямова, 1958, стр. 30-34). В результате тщательного изучения было установлено, что Душанбинский некрополь занимает площадь 20га и имеет разновременные погребения, свидетельствующие о постоянной и непрерывной жизни в этих местах (Литвинский, Гулямова, Зеймаль, 1959, стр.133-139). Полученные данные из Душанбинского некрополя в значительной степени расширили представления о погребальных обычаях, существовавших в Северной Бактрии и Тохаристане.

В 1957 году Б.А. Литвинский, совместно с сотрудниками Республиканского историко-краеведческого музея Ш. Исамовым и С.А. Давыдовым обследовал остатки погребения у подножья холмов, окружающих столицу с востока. Были найдены сосуды, подвеска с изображением горного козла,

бронзовый перстень, бронзовый браслет. Вероятная дата – II -III вв. н.э. (Литвинский, 1958, стр.24-45).

В 1957 году в связи с предстоящими ремонтно-реставрационными работами у памятников Гиссарского архитектурного комплекса Е.Д. Салтовской здесь было заложено 8 шурфов. Согласно керамическому материалу она сделала вывод, что территория медресе «Кухна» и медресе «Нау» начала интенсивно обживаться в XI-XII вв. Исследователь отмечает особенно обильные находки керамики XV-XVIII вв. (Салтовская, 1959, стр.173-178).

Определенный вехой в изучении Гиссарской долины явились работы Е.В. Зеймалю, проведенные в 1958 году в западной части Гиссарской долины, в Регарском районе (ныне Турсунзадевский): на поселениях Кургонча (I в. до н.э. - I в. н.э.) Кулоклитеппа (VI-VII вв.), Мингдонатеппа, Октепа (VII-VIII вв.), в замке Араб тепа (первая половина I тысячелетия н.э.) и на ряде других (Зеймаль, 1961 стр. 121-126).

Чрезвычайно большой интерес представили раскопки на крупном городище Узбеконтеппа с цитаделью высотой 24м, где содержатся культурные слои I-IV, XI-XIII, XIII-XIX вв. и имеются мощные раннесредневековые слои V-VIII вв. (Зеймаль, 1961, стр 126-136).

В 1960 году Э.А. Юркевич в черте столицы республики обследовал останцы городища Мавлоно и Гулистон тепа. Он снял топографические планы этих памятников и произвел зачистку отдельных участков. Керамический комплекс, собранный из городища, по формам, качеству изготовления, орнаменту соответствовал XV-XVII вв. Здесь во дворе жителя А. Аламова был обнаружен клад монет, которые по определению Е.А. Давидович чеканены в третьей четверти XV в. Гулистон тепа, расположенная юго-восточнее останца городища Мавлоно (размером 115 x 90м, высота 9-10 м) была занята под кладбище. Материалы - глазурованная и неглазурованная керамика XII-XIII вв. (Юркевич, 1962, стр. 149-152).

В 1960 году под общим руководством Б.А. Литвинского были возобновлены раскопки могильника Тупхона. Исследования были продолжены в 1961, 1969 и 1971 годах при участии археологов Э. Гулямовой, М. А. Бубновой, В. С. Соловьева, Е. П. Денисова, А. Джалиловой, Е. А. Павловой, Э. А. Юркевича. Были заложены восемь раскопов, исследована площадь, равная 600 кв. м и вскрыто 146 погребений.

Учитывая старую классификацию, предложенную М. М. Дьяконовым и согласно новым материалам, Б. А. Литвинский и А.В.Седов классифицировали все погребения и разделили их на пять типов. Внутри типов выделены подтипы и варианты с учетом характера могильного сооружения, позы погребенного, положения рук и ног, а также характера погребального инвентаря (Литвинский, Седов, 1984, стр. 8-9,35).

В результате раскопок были получены интересные находки значитель-

но дополнившие коллекцию М. М. Дьяконова. Среди них обращают внимание двухчастные состыкуемые глиняные гробы (Литвинский, Седов, 1984, стр. 24-25).

В свете новых исследований могильника Тупхона Б.А. Литвинский и А.В.Седов пересмотрели прежнюю датировку М. М. Дьяконова: первые два типа исследований отнесли к мусульманскому времени X-XII вв. А остальные три типа датировали временем конца I в. до н.э. - середина IV в. н. э. (Литвинский, Седов, 1984, стр. 78-84).

Шахринауские капители колонн, которые стали известны в 1965 году благодаря А.Мухтарову и свидетельствующие о мастерстве древних зодчих и высоком искусстве предков таджикского народа (Мухтаров, 1968, стр. 36-41; 1975, стр. 374-377), вызвали большой интерес к Шахринаускому городищу. В 1967 году Э. Гулямова произвела раскопки одного из холмов на территории, окруженной городской стеной, и вскрыла остатки здания, с которыми были связаны найденные капители (Гулямова, 1975 стр. 250-252).

В 1966 году в западной черте города Душанбе Ю.Якубовым было обследовано городище Шайнак и собраны керамические находки, обнаруженные в результате земляных работ. Внимание Ю.Якубова привлек правый берег реки Джуибодом, где в разрезе сая просматривались зольные прослойки с керамикой, шлаки, обожженная глина и фрагменты жженого кирпича. Им были вскрыты здесь две печи, изготовленные для обжига керамической посуды. В 1968 году Т. М. Атаханов заложил раскоп размером 6,00 x 8,00 м рядом с обнаруженными ранее печами. Раскоп был углублен до 1,5м (ярус VII). Были обнаружены фрагменты керамики и расчищена ещё одна гончарная печь, у основания которой найдена медная монета Хувишки – одного из последних кушанских правителей. В 1969 году на северо-западной стороне раскопа 1968 года при участии А.Г.Амосовой были открыты остатки хозяйственных глинобитных сооружений (Атаханов, 1983, стр.12).

В опубликованной работе «Страницы истории Гиссара» (1969г.) Е.А. Давидович и А.М. Мухтаров на основе историко-архитектурных исследований и письменных источников высказали ряд новых соображений о памятниках Гиссарского комплекса. Дальнейшие археологические разведки и раскопки на Гиссарском комплексе были проведены Т. М. Атахановым в сентябре-декабре 1969 года и в январе, мае 1970 года по линии СНРПМ (Специальные научно-реставрационные производственные мастерские Министерства культуры Таджикской ССР).

На первом этапе работы были изучены медресе «Кухна» и медресе «Нав». У основания медресе «Кухна» было заложено 14 шурфов разной площади и глубины, причем шурфы 1-3, 5-9, 9а, 10 снаружи сооружений, а 4, 4а, 11-14 внутри них.

В результате разбора завалов рухнувших стен и исследования шурфов

в медресе «Кухна» было установлено, что основание его переднего фасада, как самой ответственной части постройки, примыкает к тщательно утрамбованной платформе из булыжников и камней среднего диаметра, сложенных на глиняном растворе. Толщина этой искусственной платформы составляла 60-80см. Она выходила за пределы медресе, фундамент которого не имеет одинаковой высоты. Высота фундамента, в основном, от 60 до 45см, причем восточная наружная стена около 35-42см. Фундамент был выполнен из красного, рваного камня-песчаника, хорошо просеянным ганчем белого и светло-розового цвета с примесью обжигавшегося вместе с ним лесса. Кроме керамики были извлечены 24 медные монеты, 12 из них - хорошо сохранившихся. Монеты, по определению Е.А.Давидович, датируются XIV-XVII вв. К этому же времени относится и керамика верхнего горизонта (Атаханов, 1973, стр.228-236; 1978, стр. 168-176). В результате раскопочных работ в медресе «Нав» был раскрыт фундамент двадцати худжр, остатки коридорообразного прохода в юго-западной половине двора и остатки стен худжр 5-6; 23-24, сохранившихся на высоте около 1,5м.

Разбор завала и раскопки на северо-западной стороне медресе открыли своеобразные постройки, напоминающие хозяйственные комплексы с айванчиком в виде торговых лавок, которые обрамляют всю наружную северную сторону сооружения (Атаханов, 1973, стр. 236-237).

Изучение архитектурного комплекса Гиссара продолжилось в 1971 году. Были изучены медресе «Кухна», медресе «Нав», а также начаты раскопочные работы у ворот Гиссарской крепости и Мавзолея Махдуми Аъзам.

В медресе «Нав» проводились исследования, связанные с инженерным укреплением, что вызывало необходимость раскрыть все стороны фундамента – подпорной стены. С этой целью были полностью расчищены юго-восточная сторона и фасадная часть фундамента (Атаханов, 1975, стр. 180).

В воротах крепости были раскопаны приворотные помещения 1 и 2, освобождены от завала рухнувшие фасадные стены и упавший свод. Раскопками удалось оконтурить стены помещений и частично их очистить (Атаханов, 1975 стр. 180-183). В завале было обнаружено несколько десятков кирпичей размерами от 22, 5x22,5см до 26x 26x5 см.

Первоначальное изучение мавзолея Махдуми Аъзам в 1971 году заключалось в закладке траншея у сооружения по его периметру (шириной 1м) и шурфовки у лестницы на крышке размером 1,50 x 4,00м.

Грунт, как в траншее, так и в шурфе состоял из различного мусора, содержащего обломки кирпича, крупниц ганча и рыхлую насыпную прослойку (Атаханов,1975, стр. 183-186).

В процессе изучения Гиссарского архитектурного комплекса Т. М. Атаханов подробно описал все сохранившиеся памятники: медресе «Кухна», медресе «Нав», ворота крепости, мавзолей Махдуми Аъзам, мечеть «Сан-

гин». Одновременно им же, была изучена история позднесредневекового города и его административное деление, произведены опросы здешних старожилов. Подробно исследовались фортификационные сооружения города Гиссара и его стена, были составлены топографический план этого места и схема расположения всех известных архитектурных памятников, определены расположение ворот и их название.

В том же году, жителями кишлака Иттифок (в 5 км от могильника Тупхона и в 600 м к западу от Тепай-Газион), в обресе дороги, были обнаружены керамические оссуарии с костяком. Специальная археологическая группа исследовала место находок. В результате были вскрыты 8 погребений, совершенных по различным обрядам трупоположения, найдены 2 монеты (погребение 2,4) и однолезвийный нож (погребение 3). Монеты, по определению Е.А. Давидович, относились к III-IV вв., а железный нож, был определен Б.А. Литвинским к периоду II-IV вв. н. э. (Абдуллаев, 1975, стр. 56-57).

В 1972 году Т.М. Атахановым было открыто и изучено Кокташское поселение, расположенное юго-западнее пос. Ленинский на самой верхней террасе Кафирнигана. Археологические работы здесь начались расчисткой обреза вскрытого строителями котлована (Размер котлована-резервуара под воду - 10х 10м). После расчистки обреза котлована были заложены шурф 6х10м и траншея 18х 1м. Раскопки показали, что сохранилась, в основном, нижняя часть богатой усадьбы, а верхняя была срезана во время планировки.

Среди найденных предметов, большой интерес представила расписная и глазурованная посуда. Уникальными были бронзовые изделия, найденные в шурфе: большой и маленький светильник, венчики котла с ручкой и миска. Верхняя часть крышек большого светильника представляла растительный мотив, окаймленный винтообразным орнаментом, напоминающим вьющие «лианы». Передняя часть крышек была украшена подвижной крышкой, которая держалась на двух выступающих на поверхности шарнирах. У светильника имелись три ножки, на боковой стороне одной была выбита надпись, выполненная арабской графикой куфи: «Благословение (Аллаха) владельцу всего», что имело ритуальное значение. Интерес представила медная монета конца XI в., выпущенная караханидскими правителями. Коктошское поселение состояло из серии усадеб, существовавших в IX-XIII вв. (Атаханов, 1976, стр.165-170; 1979 б).

В 1972 году Ю. Якубовыв были проведены разведки и раскопочные работы в Кафарниганском (прежде – Орджоникидзебадском) районе. Недалеко от кишлака Чиртак была обнаружена группа памятников, так называемый Чилтан, вырубленных в лессовом склоне естественного холма. На одном из памятников были проведены небольшие зачистки и определен размер помещений, коридор и айван перед ним. Согласно подъемному керами-

ческому материалу, найденному вблизи, памятник был датирован XII-XIII вв. (Якубов, 1976 а, стр. 174-177).

Тогда же Ю.Якубов и С. Г. Хмельницкий в этом районе исследовали подземные сооружения Сари-Талая и подземные погребальные сооружения Хазрати Мавлоно Юсуфа.

В Сари-Тале были вскрыты два своеобразных склепа из жженого кирпича на глиняном растворе, почти одинакового планировочного решения. Каждый из них имел главное помещение с четырьмя нишами, коридором и тамбуром перед ним. Они находились в котловане с шириной стен на один кирпич, с той разницей, что склеп 1 был подземным сооружением, у которого свод «балхи» центрального помещения своей верхней частью возвышался над уровнем земли, а склеп 2-го был подземной частью мавзолея, основной объем которого с порталом, обращенным на запад, возвышался над землей, не сохранился. На основании размеров кирпичей, была отмечена одновременность этих погребальных сооружений (в первом случае употреблены кирпичи размером только 25х25х4,5см, а во втором - разные, т.е. 22х22х4; 23х5; 23,5х 23,5х3,5). В первом склепе были найдены остатки тазовых костей 5человек. Склеп ориентировочно был датирован XV-XVII вв. (Якубов, Хмельницкий, 1976, стр. 183-198).

Склеп 2 отличался от первого большим размером, его перекрытие не сохранилось. Здесь были захоронены женщины и мужчины -7-8 человек. Керамическим материалом этот склеп датировался XI-XII вв. Умершие в склепах были уложены не на земле, а на досках, что подтверждалась большим количеством металлических остатков, деревянных носилок и гвоздей. Основываясь на этом, Ю.Якубов предположил, что в саритальских погребальных сооружениях очевиден синтез двух религиозных мировоззрений – маздеистского и мусульманского. Несмотря на широкое распространение ислама, его догмы не всегда и не везде были полностью приняты населением (Якубов, Хмельницкий, 1976, стр. 183-193; Якубов, 1976 б, стр.17-23)

Своеобразное погребальное сооружение Хазрати Мавлоно Юсуфа, расположено западнее кишлака Чиртак того же района, по правой стороне автодороги Душанбе-Нурек среди современного кладбища и имело сводчатый лестничный коридор, идущий вниз и соединяющийся с прямоугольным помещением в ее восточной части. Свод этого коридора завершился клинчатой аркой. Пол помещения земляной, но северо-западная сторона была покрыта толстым слоем ганча. Над ним возвышались три надгробия: два маленьких, обмазанных ганчем, и большое прямоугольное у западной стены с массивным кирпичным прямоугольником с ганчевой облицовкой, которая была украшена штампованным узором, состоящим из квадратов, звезд и тонких рельефных растительных узоров. Это подземное сооружение из-за отсутствия прямых аналогий было ориентировочно датировано XIV-XV вв.

(Якубов, Хмельницкий, 1976, стр.198-197).

Ю. Якубовым были проведены раскопочные работы в кишлаке Даштибеди Калон. Здесь на памятнике Чилдухтарон в результате шурфовки были добыты керамические материалы, относящиеся к X-XII вв. (Якубов, Хмельницкий, 1976, стр.198). Он также открыл и исследовал поселение Су-фиен, где было собрано значительное количество расписанных сосудов и раскопана печь, рассчитанная для обжига керамики (Якубов, 1976 б, стр.174-177).

Т.М.Атахановым в 1973 году было продолжено исследование средневекового Гиссара, он участвовал в реставрации медресе «Кухна» и медресе «Нау».

В результате опросов старожилов удалось определить все кварталы города Гиссара, его мечети и другие старые постройки. Было выявлено также местонахождение городской бани и мечети Хонако в честь Ходжи Нарзулло. Оказалось, что эта мечеть в 1925-1926 гг. была разобрана и увезена в кишлак Нодж, где на ее материалах построена новая. Она представляла собой каркасное зимнее помещение с одной колонной в центре и с двусторонними Г-образным айваном. Мечеть была хорошо оформлена, отличаясь тем от других подобных сооружений. Открытие мечети в Нодже имело большое значение для пополнения объектов Гиссарского архитектурного комплекса.

В 1973 году от В.А Марьенко техника-геолога Таджикского геологического управления было получено сообщение о том, что при бурении грунта, недалеко от кишлака Исанбай совхоза им. Калинина обнаружены керамические находки. Для обследования сюда прибыл Т.М. Атаханов, который подтвердил нахождение большого городища, носящего у местного населения название Туккуз-кала, позже ему было дано другое название - Калаи Кафарниган.

Т.М. Атахановым в 1974 году было возобновлено изучение мавзолея Махдуми Аъзам в Гиссаре. На наружном основании сооружения им были заложены 10 шурфов и 4 раскопа. Одновременно продолжались начатые в 1971 году зондирование и расчистка швов кирпичей по наружной стороне и внутри помещения, были вскрыты все дверные и световые проемы над дверями. Раскопки проводились и внутри помещения - 3. Главной особенностью мавзолея явилось, то, что внутренний крестообразный план был сохранен и во внешних контурах, в результате чего образовалось много горизонтальных уступчатых объемов.

На полу расчищенного двора, со стороны южного портала мавзолея были найдены фрагменты глазурованной керамики, донца и стенок мисок и чаш с монохромной и полихромной росписью синей и мутно-голубой краской и растительным орнаментом. Их можно было отнести к XV-XVIII вв. Согласно керамике и рукописи «Чанд сухан аз Чодат ал-ошикин» сооружение мавзолея было начато в 954 году Хиджры (1547 г.), а перестройка (по-

мещение 3) производилась в середине XVIII в. (Атаханов, 1975, стр. 183-188; 1977, стр. 95-107; 1979 а, с. 231-241).

В 1974-1976, а также в 1980 годах под руководством Б.А. Литвинского было проведено исследование городища Калаи Кафирниган (Туккузкала). Основные работы велись на девяти объектах шахристана. Были вскрыты целые кварталы городища. Также, были раскопаны дом знатного лица, небольшое, хорошо сохранившееся буддийское святилище с настенной росписью резного дерева, жилые постройки лиц не знатного происхождения, керамика. Исследована была фортификация городища, а также вскрыт участок городской стены. Шурфы, заложенные на цитадел, подтвердили, что поселение на этом участке появилось еще в III-IV вв. н. э.

Были получены чрезвычайно важные материалы по архитектуре, искусству, градостроительной культуре. Как отмечал Б.А. Литвинский, эти находки, сделанные имели много параллелей и прямых совпадений с другими памятниками Тохаристана, особенно такими как Кафир-кала, Аджинатепа, Балалыктепа и Джумалактепа. Раскопки дали яркое свидетельство высокого уровня произведений из резного дерева в Южном Таджикистане (Литвинский, 1976 а, стр. 566-567; 1977, стр. 566-567, 1978 а, с.558-559; 1978 б, стр. 375-378; 1979а, стр.156-187; 1979, б, стр.65-70; 1979, в, стр.4; 1980, стр. 120-146; 1981, стр.116-138; 1982, стр. 106-135; 1983, стр.282-305; 1987, стр. 17, 21-24 Шеркова, 1977, стр. 146-148; Седов, 1987 а, стр.157-167; б, стр. 95-97).

С 1976 года Е.В. Зеймаль было начато всестороннее исследование Шахринавского городища, в целом его цитадели Хаит Гуля, оборонительных стен с башнями, плотных застроек на участке, окруженным стенами и ирригационными системами. В результате проведенных работ были получены ценные данные по фортификации и застройке городища. На цитадели были выявлены остатки трех периодов кушанской эпохи: дату прекращения здесь жизни Е.В. Зеймаль предлагал распространить на городище в целом и отказаться от предложенного М.М. Дьяконовым отождествления упомянутого в арабских источниках города Ахарун с Шахринавским городищем, поскольку значительных раннесредневековых слоев здесь не было обнаружено (Зеймаль, 1982, стр.66-72; 1984, стр.141-143).

Работы велись также, на Безымянной тепа и Кулинтепа, оказавшихся единственными раннесредневековыми памятниками в окрестностях Шахринавского городища (Зеймаль, 1984, стр. 144-145; 1986, стр. 173-184). Немаловажное значение имело исследование Катортепа в пределах стен Шахринавского городища. Этот холм оказался остатком буддийской ступы кушанского времени, сооруженной одновременно с оборонительной стеной Шахринавского городища (Зеймаль, 1987, стр. 150-151).

С 1970 года А.Д. Бабаевым при участии студентов исторического фа-

культета Таджикского госуниверситета исследовалось городище Чимкурган. Кроме разнообразной керамики, были найдены интересные терракотовые фигурки мужчин в остроконечной шапке, портретная терракота Герая, фрагмент композиции, напоминающей Лаокоона, женские терракотовые статуэтки, фигурки музыкантов, верблюда и Антификса. Интерес вызывали золотая серьга, бусы, коллекция бронзовых монет «Варварского чекана» в подражание монетам Гелиокла, монеты кушанских царей Хувшики, Васудевы, Канишки (Бабаев, 1978, стр.553, 1979а, стр. 573-574; 1979 б, стр. 79-80; 1980 а, стр.7-9; 1980 б, стр. 471-472; 1982, стр. 232-235).

В 1977-1978 годах Е.В. Зеймаль и Т. И. Зеймаль проводили работы по изучению городища Чимкурган. На северном холме было заложено два раскопа: стратиграфический (раскоп I) и по исследованиям оборонительных сооружений (раскоп II). На восточном и южном холмах памятника стратиграфическое исследование было продолжено двумя раскопками (4 x 8м и 6 x 12м). Были выявлены остатки четырех периодов: I-II (сверху) позднекушанского и кушано-сасанидского периодов, синхронным верхним слоям Яванского городища – второй половины IV -начала Vв.н.э.; а III-IV периоды в стратиграфии Чимкургана совпадали со временем возведения стен Шахринауского городища, т.е. эпохой «великих кушан». Основной пол здания на цитадели Шахринауского городища (III периода) был синхронен слоям IV периода Чимкургана и относился к кушанскому времени. Причем было отмечено, что этот период являлся предкушанским или раннекушанским. Наряду с керамикой периода III, слой дал две монеты Канишки и четыре терракотовых статуэтки (Зеймаль, 1983, стр.81-85; 1984, стр.143-144; 1987, стр.148-150; Зеймаль Т. и Зеймаль Е. , 1988, стр.288).

Е. В. Зеймаль и Т. И. Зеймаль в 1980-1981 годах проводили работы по изучению стратиграфии Гиссарской крепости. Им были заложены три раскопа на наиболее низкой части Кургони Кулоби. Раскопки велись на площади 156 квадратных метров. Они дали три строительных периода:

1-й период – позднекушанский (вторая половина IV – первая половина V вв.н.э.);

2-й период – «Великокушанский» (I-III вв. н.э.);

3-й период относился к греко-бактрийскому времени (III-II вв. до н.э.). Предположительно, обживание Гиссарской крепости приходилось и на тохаро-юэчжийский период (последняя четверть II-I вв. до н.э.).

Было отмечено, что это наиболее застроенная часть крепости в кушанское и позднекушанское время. Остатки раннесредневекового периода (V-VIII вв.)и последующих времён в пределах Кургони Кулоби не дали остатков зданий, но были представлены прослойками разной мощности и мусорными ямами (раскоп III). Наиболее обильный керамический материал относился к кушанскому времени, но была керамика средневековья и поздне-

средневекового времени.

Помимо керамики, были найдены бронзовые монеты Васудевы и Канишки, а также позднесредневекового времени (Зеймаль; 1987, стр. 151-156; Зеймаль Т. и Зеймаль Е., 1988 стр. 277-278).

Большого внимания заслуживали работы, проведенные отдельными группами ЮТАЭ.

В 1974-1975 годах Е. В. Зеймаль возобновил систематическое изучение кушанских памятников в Турсунзадевском районе, впервые детально обследованных в 1955 и 1958 гг. (Давидович, 1956, стр. 75-86; Зеймаль, 1961, стр. 121-136). Он заложил шурфы и раскопки в Закоптепа, поселении Кургонча, на Кутонтепа (1979, стр. 142-144), Безимянном тепа, Куль тепа, Каттаепа или Гурмонтепа, (Зеймаль 1980, стр. 157-166) и установил, что правобережье Ширкентдарьи представляет особый интерес с точки зрения истории ирригации: в самом общем виде здесь сохранилась ирригационная система, в то время, как в более восточных районах долины (от Карактагдарьи до Душанбинки) она оказалась принципиально перестроенной в результате сооружения Большого Гиссарского канала. Ирригационная сеть в правобережье Ширкентдарьи – это схема веерного типа без магистральных каналов большой протяженности. Такая схема могла бы служить моделью для реконструкций общей картины древнего водоснабжения не только для этого района, но и для других мест Гиссарской долины (Зеймаль, 1980, стр. 158). Каналы из Ширкентдарьи снабжали водой, главным образом, окрестности городища Узбеконтепа – наиболее крупного центра района, который предлагалось отождествить с раннесредневековыми источниками Ахарун Холумо (Литвинский, 1987, стр. 22).

В 1976 году Н. М. Виноградовой на городище Мавлонджар Гиссарского района был заложен шурф и вскрыты два строительных периода кушанского времени, но материк не был достигнут (материал не опубликован). В городище Корапечак были вскрыты слои кушанского времени и получена значительная коллекция керамики, которую можно было датировать III-IV вв. н.э. Наиболее интересная находка могла бы отнесена к III-IV вв. н.э. Это была терракотовая плитка с рельефным изображением стоящей царственной фигуры Герая в короне (Виноградова, Пьянкова, 1983, стр. 61-68).

В 1977 году Т. М. Атахановым исследовано в Ленинском районе городище Чоргул тепа, которое им же открыто в начале 60-х годов. Были заложены раскопы А и Б размерами по 6 x 10 м каждый и стратиграфический шурф. В результате работ были определены четыре жилых горизонта: 1-3 датированы IX-XII вв., а 4й - VI-VIII вв. Из верхних жилых горизонтов (I-III) были извлечены, помимо, керамики, железные, медные, стеклянные предметы, а из IV-го каменные предметы в виде терки и фрагмент терракоты – головы женщины. Были обнаружены стены толщиной 1 м, высотой 160-180 м,

состоящие из пахсового блока, сочетающегося с сырцовым кирпичом (50 x 30 x 10; 48 x 8см). В них была применена «комбинированная техника», хорошо известная в архитектуре раннего средневековья (Атаханов, 1983а, стр.131-137; 1983б, стр.12).

В 1978 году Т.М.Атахановым и В.В. Радилловским были проведены раскопочные работы в Калаи Шодмон в Кафирниганском районе. Здесь была заложена траншея 2 x 6 м, которая затем была превращена в раскоп 10 x 10м и стратегический шурф размером 2 x 2м. В двух вскрытых горизонтах до 1,2м глубины был открыт: пол, тануры и очаги над ним, керамика двух категорий - лепных и станковых работ, керамические пряслица и фрагменты железных и стеклянных изделий, которые предположительно датированы XVI-XVII вв. В шурфе на глубине 2м были расчищены сырцовые кирпичи и на этом работа завершилась. В подъемном материале видное место занимает керамика, разнообразная по форме, и фрагменты терракотовых статуэток, подтверждающие многослойность памятника (Атаханов, 1983а, стр.12; Атаханов Радилловский, 1984, стр. 146-155).

В 1979 году на цитадели Калаи Шодмон были возобновлены раскопки, где выявлено 4 уровня культурного слоя: 1-й – кушанский, 2-й – раннесредневековый, 3-й – X-XI вв., 4-й – XVII-XVIII вв. Были вскрыты коленчатые коридоры, выяснены последующие ремонтные работы, забутовки, перестройки и система их перекрытия. Имеющаяся керамика убедительно датировала эти периоды (Литвинский, Соловьев, 1986, стр. 215-234).

В связи с проведением магистральной газотрубы со стороны Госкомгаза Таджикской ССР в 1981 году Т.М.Атаханову было предложено провести в небольшом объеме исследование городища Шайнак на участке, подлежащем строительным работам.

В котловане и траншее были собраны фрагменты керамики, выполненные на круге и ручного изготовления. Были собраны фрагменты глазурованных чаш и мисок, симобкузача (сфероконусы) - целые сосуды в количестве трех штук, один из которых станковой выделки, две серебряные монеты, выпущенные караханидскими правителями (II половина XI в.) Среди подъемного материала были также медное кольцо и 3 бусины.

Шурф, заложенный на месте соединения воздушной скобы (газотрубы) с колодезем размером 5,50 x 7,50 м, был расширен на площади 150кв. м вдоль берега реки Джуибодом и доведен от 0,50м до 1,50м глубины поверхности. В хозяйственных ямах, вскрытых в шурфе, свалках и на раскопе были обнаружены матрицы (штампы) для оттиска на керамических сосудах, чирогов различных орнаментов, фрагменты глазурованных предметов посуды, среди которых три миски, археологически целые с полихромной поливой и подглазурными орнаментами. Раскопанная часть городища была датирована X-XVI вв.

В 1981 году Т. М. Атахановым на территории города Душанбе были

открыты ранее неизвестные памятники: городище Шишихона и Чормагз тепа (ранее называемый Казакон тепа).

Городище Шишихона состояло из двух частей - цитадели и шахристана, общей площадью более 10га. Цитадель размером 80 x 120м, высотой от 3 до 7м, была занята под современное кладбище.

В 1982-1984 годах Т. М. Атаханов, приостановив строительные работы на некоторое время, провел зачистки в котловане, вырытом для жилого комплекса на территории городища Шишихона (в Душанбе).

Общая площадь заложённых шурфов и раскопов - 443 кв. м. Было найдено 250 фрагментов керамики. На небольшом участке вскрыто нижнее основание стены раннесредневекового комплекса помещений.

Удалось определить несколько периодов жизни городища:

1. позднекушанский (III-IV вв.), не имеющий строительных остатков, он датировался на основании керамики с красным ангобом;

2. раннесредневековый (V-VIII вв.), характеризующийся остатками комплекса помещений, большим количеством прекрасных терракот, в числе которых фигурки всадника, птиц, штампованное изображение зарострийского божества Вретрагны и женского божества со скрещенными руками буддийского толка;

3. период развитого средневековья (IX-XIII вв.), не имевший строительных остатков, но содержащий много керамических изделий, кухонной посуды, крышек для сосудов, кувшинчиков, светильников и фрагментов глазурованных мисок и чаш (Атаханов, 1983 а, стр.12: 1984, стр. 493; 1985, стр.561-562; 1990, стр. 311-324; 1991 а, стр. 284-297; 1993, стр.344-353; Бубнова, Ранов, 1985 а, стр.105; 1985 б.с; Ранов, Соловьев, 1994, стр. 88-91, 143-145).

Чормагз тепа с 1984 году изучалась В.С.Соловьевым.

Т.М.Атахановым в 1983 и 1985 годы было открыто средневековое поселение Ишкабад. Вертикальной зачисткой на краю второй надпойменной террасы вскрыт разрез длиной 16м и шириной 1,5-2м. Двумя шурфами и тремя раскопками была охвачена площадь 240 кв м. Всего здесь собрано 216 фрагментов керамической посуды (хумы, кувшины и корчаги), кухонного инвентаря (горшков и котлов) и предметов других назначений. Определенное значение имели фрагменты глазурованной чаши и миски.

Черезвычайно большой интерес представляли найденные здесь медные тимуридские монеты (более 400 штук) с датой 932 г.х., т.е. 1428-1429 гг., чекана Бухары с надчеканом Самарканда. Согласно залеганию культурного слоя и находок на поселении Ишкабада оно датировалось IX-XVI вв. (Атаханов, 1991б, стр.273-283).

В 1983 году было принято решение о проведении археологических исследований на территории города Душанбе с учетом находок, которые были

получены в результате строительных работ или найденных случайно. С этой целью был организован Душанбинский археологический отряд (начальник М.А. Бубнова).

В различных частях Душанбинского городища было заложено 16 раскопов общей площадью более 1500 кв. м. Основные работы проводились на Путовском спуске. Самые ранние материалы были обнаружены на участке 2. На глубине 5м вскрыты строительные остатки и материал III в. до н.э. греко-бактрийской керамики. Кушанский материал имелся во всех раскопках, строительные остатки были обнаружены лишь на участке I в раскопках 9 и 10. В переотложенном слое раскопаны рельефное изображение мужской головы, украшавшее сосуд (участок 2, траншея) и золотая серьга, или подвеска (Участок 3).

Раннесредневековый период (VI-VIII вв.) со строительными остатками был вскрыт на участке 3. Здесь открыты стены, сложенные из пахсовых блоков, пол, очаг, танур (?), керамика, кухонная посуда, орнаментированные крышки, сосуды типа горшков.

Для эпохи средневековья периода IX-XII вв., материалы были незначительны (поливная и неполивная керамика), так как этот слой подвергался разрушению поздними постройками.

Материалы верхних слоев соответствовали недавнему времени - XIX – началу XX вв. В тепа Арки-мир была вскрыта часть помещения раннесредневекового времени, в котором раннесредневековому комплексу построек предшествовал кушанский слой.

В Искандар тепа верхние слои дали материалы X-XII вв. Нижний слой представил керамику кушанского времени.

Общая площадь на Чормагз тепа с учетом работ, проведенных в 1984 году составила 93 кв. м. В результате двух полевых сезонов была вскрыта постройка длинных коридоров, расположенных перпендикулярно по обе стороны основной стены. Было найдено большое количество керамики, в основном лепной. Преобладали кухонные котлы и крышки, керамические пряслица, железные наконечники стрел, имелись также терракотовая фигурка козла, монета и др. Весь комплекс датировался VII в. (Бубнова, Ранов, 1985, а, стр.2, с. 102-109; 1985 б, стр. 108-130; Бубнова, 1991, стр. 332-346).

В 1988-1989 годы изучение цитадели-останца Душанбинского городища продолжалось А.Абдуллаевым. В результате раскопочных работ окончательно подтвердилось, что цитадель, возникнув в III в. до н.э., существовала с перерывом до V-VI вв. н.э. В помещениях и многочисленных хозяйственных ямах был получен богатый материал. Помимо керамики, изготовленной из высококачественной глины, были найдены изделия из металла, камней, костей и предметы украшения. Уникальной находкой явилась голова Диониса, поражающая своей оригинальностью и техникой изготовления.

Портрет Диониса мы находим также на ручке кувшина. К предметам искусства относились также статуэтка всадника на лошади и великолепно изготовленная керамическая маска, используемая в театральных или культовых церемониях.

В 1981-1983 годы В.В.Радиловским, при участии членов отдела археологии республиканской Малой Академии, в верховьях реки Ширкент были проведены раскопочные работы на горном поселении Харкуш и вблизи его, где раскопаны металлургические плавильные печи и определено место горных выработок. Были полностью изучена южная часть поселения Харкуш и вскрыта площадь в 35 кв. м. Обнаружено несколько помещений с наружной стеной высотой 160-180 м и толщиной 1,50 м. Внутренние стены имели ширину 60-80 см и были покрыты глиняной штукатуркой. Были найдены предметы из бронзы, железа, камня и керамик, как ручной, так и станковой работы, причем первая преобладала. Поселение было датирована V-VII вв. (Радиловский, 1983, стр. 490; 1984, стр. 502-503; 1985, стр. 569-570; 1991, стр. 86-126).

В 1981-1982 гг. В.С.Соловьевым неподалеку от поселения Харкуш были проведены исследования могильника Харкуш. Продолжая раскопки Ю.М.Смирнова, которым было раскопано 8 могил, В.С. Соловьев вскрыл 34 погребения. Были выявлены могильные ямы двух типов - грунтовые и так называемые «каменные ящики», обложенные крупными необработанными плитами песчаника и перекрытые такими же. Погребения были в вытянутом положении на спине, головой на северо-запад. Здесь были найдены керамические и железные предметы. Часть инвентаря, в частности, украшения имели аналогии среди предметов из курумов и курганов Ферганы, склепов Куртака и могильников Западного Памира, другие предметы были характерны только для Северного Тохаристана (Соловьев, 1984, стр. 504-505; 1988, стр. 363; 1991 а, стр. 127-154; 1991, б,стр. 214-217).

В 1984 году в северной части поселения Ширкент были вскрыты два крупных здания, а в 1985 году здесь было раскопано ещё около 100 кв. м. Первое здание было вскрыто полностью. Установлено, что оно являлось жилым с помещениями хозяйственного назначения, соединенных проходом. Стены из камня поднимались на высоту до 1м, а выше - из сырцового кирпича. Второй дом оказался остатками крупного зала. По найденным находкам - арабской серебряной монеты, керамической печати, бронзовым медным предметам и керамикой - поселение Ширкент было датировано концом VII - первой половиной VIII вв. (Соловьев, 1986, стр. 484-485; 1987, стр. 621-622).

В 1985-1986 годах А.Абдуллаевым были проведены раскопки Султанадского городища (Сагона хона), Султанабад тепы и Бурмакалы. В султанабадском городище шурфом были обнаружены остатки фортификационной

стены из пахсы. Выявлено два жилых уровня городища. В верхнем слое обнаружено большое количество керамического материала позднекушанского и раннесредневекового, а во втором - красноангабированные двуручные горшки с полосчатым лощением.

Бурмакала была исследована совместно с Т.М.Атахановым. Основные раскопочные работы осуществлялись в строительном котловане, где были выявлены три жилых горизонта и найдены монета Саманидского времени, керамика ручной и станковой работы. Также были обнаружены глазурованная керамика с монохромной и полихромной росписью, расписные сосуды, переносные очажки и керамические дастарханы. Согласно жилым горизонтам и керамики Бурмакала была датирована IX-XIII, XIV-XVI, XVII-XVIII вв. (Абдуллаев, Бубнова, Муллокандов, Якубов, 1983, стр. 511). В соответствии с планом Госинспекции по охране памятников истории и культуры Министерства культуры Таджикской ССР, Гиссарский историко-культурный заповедник и Специальные научно-реставрационные производственные мастерские министерства культуры республики осуществляли археологические раскопки на отдельных участках этого заповедника.

В 1985-1986 годах в квартале Чашмаи Мохиев были вскрыты остатки монументальных архитектурных сооружений из жженого кирпича (25 x 25 x 4см) медресе, датированного находками второй половины XV в. И мечети (конец XVIII -начало XX вв.) (Денишева, Самойлик, 1987, стр. 616; Денишева, 1988, стр. 513).

Археологические раскопки Гиссарской крепости в части Шутурхонья вел П.Т. Самойлик. В раскопке 1 было расчищено жилище размером 7,5 x 3,5м. Над полом обнаружен керамический материал IV-III вв. до н.э., миски с Г-образным венчиком, кубки со сложной профилировкой и кувшин с двумя ручками (Самойлик, 1987, стр. 620-621).

Им также заложен стратиграфический шурф №8 размером 3x4 м в 68-м к югу от Мавзолея Махдуми Аъзам и отмечено, что древние слои крепости на эти территории не распространяются (Самойлик, 1988, стр. 517-518). В 1983 году была изучена стратиграфия площади постаментов с тохаратской и напластованиями под Караван-сараями. Было заложено четыре шурфа. Выявлены слои XVII-XVIII, XV-XVI, XII-XIII вв., античные слои с остатками архитектуры первых веков до н.э. – первых веков н.э. (Самойлик, 1991, стр. 259-272).

На могильнике Тупхона в 1986 году Ф.Абдуллаев исследовал площадь 68 кв м и вскрыл 15 погребений, которые залегли тремя ярусами с разными позами труположения, без инвентаря и с погребальным инвентарем - железные браслеты, перстень, шейная гривна, серьги, бусы, бокалы, обол и т.д. Погребения датированы VIII-XI вв. и 1 в.н.э. (Абдуллаев, Амосова, 1988, стр.510).

Раскопочные работы на цитадели крепости проводились

Т.М.Атахановым. В 1986 году были заложены два раскопа: первый – 195 кв м на более высокой юго-восточной части и второй - площадью 104 кв. м на нижнем северо-западном крае цитадели. Глубина раскопов была доведена в среднем от 15см и до 1м. Вскрыто три жилых горизонта. Первый относился к началу XX в., второй и третий - к XIX в. На втором жилом горизонте были вскрыты различные постройки, имеющие подсобное назначение. На втором жилом горизонте найдена одна бухарская серебряная монета с датой выпуска 1297 г.х.(1879-1980 гг.), которая находилась в обращении в период правления Музаффера.

Третий жилой горизонт на глубине 75см был перекрыт вторым жилым горизонтом. На уровне 60см, ниже второго горизонта, на площади 4 кв. м была обнаружена кладка аккуратно сложенная плашмя из жженого кирпича.

Т.М. Атахановым в 1987 году были взяты у Асомутдина Кадырова жителя кишлака Дора Ленинского района, расположенного на южных склонах Гиссарского хребта, отлитые из бронзы две козы и две зебу (коровы), весом 42 кг 600г. Они были как бы обрублены поперек посередине спины, где вмонтированы квадратной формы штифты, полые внутри, для закрепления на ручках трона. Всё это безусловно являлось предметами царского трона доисламского времени и вносят много нового в знания искусства одной из страниц раннесредневековой истории Востока (Atakhanov, 1988, pp/ 156-157; Атаханов, 1992, в. стр. 91-93).

Важное значение имел, обнаруженный Т. М. Атахановым в 1990 году на левом берегу реки Кафирниган, около кишлака Шуртугай Ленинского района, памятник-останец, относящийся к эпохе Ахеменидского времени – VI-V вв.до н.э. Здесь шурфами были открыты глинобитные платформы, покоящиеся на каменных фундаментах, и фрагменты широкогорловых станковых сосудов, среди которых почти отсутствовала керамика ручной работы. Аналогичный памятник был обнаружен на правом берегу реки Кафирниган в урочище Шуртугай Гиссарского района.

Что касается памятников раннего периода, относящихся к эпохе первобытно-общинного строя, то находок, относящихся к эпохе бронзы на территории Гиссарской долины, не столь много.

К эпохе бронзы, как предполагает М.М.Дьяконов, относилось несколько древнейших погребений могильника Тупхона. Погребений здесь много, и они принадлежат к самым разным периодам (Дьяконов, 1950, стр. 157-162). Эпохе бронзы соответствует медный топор из кишлака Аракчин, расположенного в окрестностях города Душанбе, на самой верхней террасе реки Лучоб. Топор датировался рубежом III-II тысячелетия до н.э. (Зеймаль, 1968, стр. 19-23). Он принадлежал к клиновидному типу: его широкое проушное отверстие было расположено в самой верхней части. Топор был небольшим по размеру (Литвинский, 1961, стр.59). В районе Кухна-бай Гис-

сарского района в 1960 году случайно были найдены бронзовые браслеты, которые Б.А.Литвинский определил как принадлежащие степной культуре Кайракумского типа (Литвинский, 1961, стр. 59).

В 1974 году был открыт первый памятник эпохи бронзы в Гиссарской долине – могильник Тандырйул, датируемый второй половиной II тысячелетия до н.э., который дал богатый материал для этой эпохи.

В том же году сотрудниками Института востоковедения АН СССР Е.В. Антоновой и Н.М. Виноградовой под общим руководством Б.А. Литвинского проводилось более углубленное изучение прилегающих к этому памятнику территорий. Оказалось, что керамика этой эпохи встречалась на обширной площади 1000 x 250м. Имелся и культурный слой до 2м, почти полностью уничтоженный. Установлено было, что здесь некогда находилась тепа площадью 250x150м и высотой 3м. За три сезона (1974,1975 и 1977 гг.) были вскрыты 34 погребения.

Найденный инвентарь, был представлен различными гончарными и лепными сосудами, бронзовыми и каменными бусами, ножевидными пластинками из лазурита и пасты. Особое внимание заслуживала серьга с раструбом из погребения 25. Она сделана из тонкого листа (кованая). Подобная серьга являлась классическим украшением и имеет широкий круг аналогий на андроновских памятниках Северного и Центрального Казахстана, Сибири и Средней Азии. Большой интерес представили два погребения с глиняной скульптурой (погребение 2) – антропоморфной фигурой «Юноши» и изображением «Сфинкса» (погребение 4). Керамический комплекс содержал достаточно много аналогий с известными комплексами Сапаллиттепа (Узбекистан), Намазга VI-V (Южная Туркмения), Дашлы (Афганистан), Ранний Тулхар и Тигровая балка на юге Таджикистана (Литвинский, Антонова, Виноградова, 1976, стр.567-568; Виноградова, Пьянкова, 1978, стр. 554-555, Антонова, Виноградов, 1979, стр. 93-109; Виноградова, 1980, стр. 63-71; Виноградова, Пьянкова, 1983, стр. 56-61).

Материалы, совершенно аналогичные тандырйульским, дал Нурекский могильник. Они датировались, также второй половиной II тысячелетия до н.э. и оконтуривали северную границу расселения оседло-земледельческих племен юга Средней Азии.(Пьянкова, 1975; стр. 542, 1979, стр. 78-92, 1980, стр. 477-478).

Б.А. Литвинский по результатам работ на этих двух памятниках отмечал, что в материалах могильников эпохи бронзы обнаружена новая для территории Таджикистана культура и она даёт возможность по новому подойти ко всем вопросам генезиса Вахшской культуры (Литвинский, 1979, стр. 3-4).

В 3-4 км от могильника. Тандырйул, на той же террасе, был открыт древний некрополь эпохи бронзы - Зар-камар. На одном из оврагов было обнаружено погребение, в котором сохранилась верхняя часть костяка, ори-

ентированного головой на восток. Около кистей рук находились 2 лепных круглодонных горшка. В овраге были обнаружены два сосуда (Виноградова, Пьянкова, 1978, с. 555, 1983, стр.61).

В 1975 году В. В. Радиллиловским недалеко от могильника Тандырйул были собраны фрагменты керамики с гребенчатым орнаментом, относящихся к эпохе поздней бронзы.

В 1982 году Л.Т. Пьянковой в результате разведки в среднем течении Кафирнигана было зафиксировано несколько памятников эпохи бронзы - в Шуртугае, Исанбае и других местах (Пьянкова, 1984, стр. 501-502; Пьянкова, 1990, стр. 225-237).

В 1985 году учитель средней школы №52 Турсунзадевского района Шакиров представил Атаханову несколько экземпляров керамики из коллекции школьного музея, собранной им в урочище Кумсай, на участке совхоза «Правда». Среди керамики находилась и посуда эпохи бронзы. Место находок было обследовано Н.М.Виноградовой. Она подтвердила наличие здесь могильника эпохи бронзы. Исследование этого памятника проводилось ею в 1986 году. Было раскопано 20 захоронений. Конструкция погребения – катакомба с входной ямой. По определению Т.П. Кияткиной, черепа относились к европеоидному средиземноморскому типу. В погребальном инвентаре прослеживались две традиции – присутствие круговой керамики муллалинского типа и лепной посуды со штампованным андроновского типа памятником. В могиле 4 на запястьях рук погребенного были обнаружены массивные бронзовые браслеты, около черепа – бронзовые и пастовые бусы (Виноградова, Пьянкова, 1990, стр. 98-112;).

Хотя, памятники каменного века из Гиссарской долины не включены в данный выпуск, поскольку они будут представлены отдельно, для полноты картины археологического изучения назовём основные работы этого плана.

Впервые о наличии в Гиссарской долине остатков поселения людей каменного века были описаны Р.В.Чейлытко, который обнаружил в окрестностях города Душанбе несколько оббитых камней, по-видимому, принадлежавших неолиту (Ранов, 1953, стр.21). В 1943 неудачную попытку поиска стоянок каменного века здесь предпринял крупнейший советский специалист по неолиту – С.Н.Замятнин (Замятнин, 1951, стр.49-50).

Систематические исследования каменного века Гиссарской долины были начаты А.П. Окладниковым, который работал в 1948, 1952-1954 годы, и совершил несколько кратковременных выездов в разные её районы (Окладников, 1958, стр. 11-41; 1959, стр. 15;).

Главной заслугой А.П.Окладникова стало обнаружение многочисленных памятников эпохи неолита, которые по сборам на Тепаи Газион близ Гиссара получили название гиссарской культуры. Всего им было открыто в Гиссарской долине 17 точек с находками обработанного камня, принадле-

жащих к разным стоянкам, местонахождениям или отдельным экземплярам. Среди них наиболее крупными, помимо Тепай Газион явились Асбоб; Кончи, Лучоб, на которых было собрано более 100 изделий каменного века. А.П.Окладников также дал первую датировку памятников неолитической гиссарской культуры, определив возраст их существования IV-II тысячелетиями до н.э.

В 1955 году В.А. Рановым проводились поисковые работы вдоль адыров южного борта Гиссарской долины и обследовалась долина реки Каратаг от поселка Каратаг до саев Патри и Хакими. Было зафиксировано несколько новых пунктов гиссарской культуры. В Малик Шахе были обнаружены следы неолитического слоя (Ранов, 1956, стр.13; 1959, стр. 18-19).

Первые палеолитический памятник в Гиссарской долине был открыт в кишлаке Симиганч. В 1964 году В.А.Ранов обследовал этот район и на адырах, примыкающих к южному склону Гиссарского хребта, им было собрано более 100 предметов, относящихся к мустьерскому времени. (Ранов, 1972, стр. 100-110).

На восточном склоне Руи Дашта поселка Кандара, на высоте 2600 м над уровнем моря В.А.Рановым найдены нуклеус и отщеп гиссарского облика.

В 1974 году Радилиловский открыл и исследовал стоянку гиссарской культуры Оджук, которая расположена вблизи поселка Варзоб (Радилиловский, 1979, стр. 65-70). Работы в Оджуке продолжались и в последующие годы. В этом же году, Т. Р. Махмадшоев зафиксировал несколько местонахождений гиссарского типа в Регарском районе. Стоянка мустьерской эпохи с сохранившимся культурным была раскопана в 1978 году под руководством В.А.Ранова в кишлаке Худжи Шахринавского района. Она дала значительную коллекцию каменных орудий и плейстоценовой фауны (Ранов, Амосова, Жуков, 1979; Ранов, Амосова, 1984, стр. 11-48;).

В.В. Радилиловским в 1980 и 1985 годах было отмечено несколько пунктов с находками отщепов, нуклеусов и пластин в районе бывшего кишлака Пашми Кухна, в урочище Челтурсай и на водоразделе, выше кишлака Худжи.

В 1986 году Т.Г. Филимоновой была раскопана стоянка Харкуш, расположенная в верховьях реки Ширкент. Вероятный возраст стоянки – конец верхнего палеолита (Филимонова, 1991, стр. 40-60).

АРХЕОЛОГИЧЕСКИЙ ОЧЕРК ГИССАРСКОЙ ДОЛИНЫ

Гиссарская долина – одна из важных областей античного и средневекового Тохаристана, включает в себя территорию Центрального Таджикистана – Турсунзадевский, Шахринавский, Гиссарский районы, расположенные в бассейнах рек Ширкентдарьи, Каратагдарьи, Кафарнигана с притоками Варзобдарьи, Илакдарьи и другими. Сплошное обследование разведочного характера всех городищ и поселений, дошедших до наших дней, а также стратиграфическое изучение отдельных памятников позволяют создать периодизацию археологических памятников Гиссарской долины.

Всего было зарегистрировано и подробно описано 194 памятника, из них 153 однослойных, которые характеризуют отдельные периоды - ахеменидский, греко-бактрийский, кушанский, раннесредневековый, развитое средневековые, позднее средневековые и новое время. 81 памятник имеют от двух до пяти этапов обживания.

Ахеменидский период (VI-IV вв. до н.э.). Имеется очень мало данных о памятниках этого периода, то есть времени, когда Средняя Азия, в том числе Гиссарская долина, входила в состав могущественной империи персидских царей Ахеменидов, простиравшейся от берегов Средиземного моря до Инда. О политической истории и жизни среднеазиатских народов под властью персидских царей известно из соответствующих изданий. Назовем лишь несколько археологических объектов, известных в Гиссарской долине. Это останцы поселений Шуртугай II, Шуртугай III, Киблаи и один из нижних слоев Шутурхоны Гиссарской крепости.

Площади Шуртугай II – 5 га, Шуртугай III – 2 га, Киблаи также 2 га. На Шуртугае II разведывательными шурфами, заложенными на месте некогда существовавшего небольшого искусственного холмика, была обнаружена глинобитная платформа на каменном фундаменте. Из шурфов здесь были получены фрагменты керамики крупных сосудов: хумов, хумчи, горшков и маслобоек. Были найдены два каменных грузила с отверстием. Крупные сосуды изготовлялись из хорошо просеянной, перемешанной глины и формовались на гончарном круге быстрого вращения. Они были цилиндрической и цилиндро – конической формы с подкосом к придонной части. Хумы и хумчи были с высокой цилиндрической частью с манжетовидными или клювовидными венчиками. Хотя, поселения Шуртугай III и Киблаи еще не раскапывались, однако, собранные фрагменты керамики на их поверхности свидетельствовали об ахеменидском времени.

Материалы этого периода - керамические изделия с цилиндроконическим корпусом высоких пропорций - были собраны в раскопе I на Шутурхоне Гиссарской крепости.

Греко-бактрийский период (III-II вв. до н.э.). В результате военных действий Александра Македонского, нанесшего сокрушительный удар огромной Ахеменидской державе в Средней Азии и последующего военного похода в Бактрию и Согд, сюда проникло немало воинов, способствовавших распространению греческой культуры, фортификационного дела, градостроительства, письменности, ремесла, искусства и т.д. Здесь создавалась синкретическая культура, формирующаяся из местных традиций бактрийцев и согдийцев и достижений высокой греческой культуры. В Гиссарской долине имелся ряд греко-бактрийских городов и поселений, остатки которых изучались или находились в стадии исследований. Это Душанбинское городище с некрополем, крепость Золи Зард, поселение Чорраха, Гиссарская крепость, городища Хоки Сафед, Чимкурган, замок Аккурган кала. На этих памятниках были слои, относящиеся к тому времени.

Раскопками на территории Душанбе удалось обнаружить хорошо выраженные культурные горизонты этого времени. В Гиссарской крепости была найдена керамика и культурные горизонты, охватывающие периоды от III века до н.э. по XIX век н.э. включительно.

В Чимкургане, в нижнем горизонте не были обнаружены слои греко-бактрийского периода но в нижнем горизонте, ближе к материку найдены греко-бактрийский предметы: женская терракотовая фигурка(III в. до н.э.), антифакса (архитектурная деталь - черепица с растительным орнаментом и человеческим лицом), монета «Варварского чекана», подражающая монетам Гелиокла.

Аккурган-кала (III-II вв. до н.э.) появилась в III веке до н.э. и просуществовала до XII в. н. э. Здесь, кроме керамики, были найдена терракотовая пластинка с барельефным изображением человека в опоясанном, довольно длинном, одеянии. Стилем изображения и одеждой эта фигурка напоминала рисунок воина в кольчуге на астрогале с городища Калаи Мир (Кабадиян), что позволяло датировать ее III-II вв. до н.э. (Давидович, 1956).

Кушанский период (II половина II-I вв. до н.э. и I-IV вв. н.э.). Греко-бактрийское государство, ослабленное внутренними противоречиями во II веке до н.э., после 150-летнего существования, пало под ударами кочевников и племенных объединений, среди которых наиболее известны племена тохаров, или, как их называют китайские хроники, юэджи, в то время обосновавшихся на северо-востоке Средней Азии, по соседству с хуннами, жившими на территории Монголии. Юэджи в Бактрии встретились с высокоразвитой цивилизацией, прочными местными традициями государственности, сложной экономикой, совершенно иной культурой. Они слились с местным населением, приняв от него многие элементы материальной и духовной культуры и образовав новое политическое объединение, вокруг которого создалась одна из мировых держав того времени – Кушанская империя (Гафуров, 1968).

В результате археологических исследований в Северной Бактрии, в регионе Гиссарской долины, было выяснено, что кушанский период явился временем значительного развития земледелия и ирригации, когда произошло здесь плотное заселение долины и строились города с оборонительными стенами и башнями. Одним из таких, было Шахринавское городище. В стратиграфии цитадели Шахринавского городища, в Хаит Гуле, прослежено пять жилых горизонтов, охватывающих I-IV вв.н.э., а на самом городище имелись слои II-IV вв.н.э. На различных частях городища, в том числе на цитадели были найдены монеты, так называемого «безымянного царя» - Кадфиза I и Кадфиза II (Зеймаль, 1980, 1982, 1984, 1986). Среди уникальных находок характерных для этого периода терракотовые статуэтки мужчин в кушанских хитонах с отворотами. Очень эффектны каменные капители, относящиеся к коринфскому типу, отличающиеся высоким художественным исполнением – резьбой. Помимо обычных окантованных листьев, имелись фигурки крылатых грифонов с львиными лапами и плохо сохранившимися человеческими фигурами (Мухтаров, 1968).

Город ише К амбиркала. Площадь стен городища в значительной степени была застроена немонументальными постройками, примыкавшими к крепостным стенам. Эти постройки имели, в основном, хозяйственное назначение. Из керамических находок характерно тонкостенное, красно-ангобированное блюдо с тамгой, такое же, как на монетах кушанского царя Кадфиза I. Учитывая, что тамга на кушанском блюде принадлежала к разряду царских тамг, можно было предположить, что в кушанское время здесь была резиденция правителя, который должен был быть членом династического кушанского дома (Давидович, 1956).

Город ише Чимкурт ан. Были вскрыты хозяйственные, прямоугольные, коридорообразные помещения, фортификационные сооружения. Кроме парадной и хозяйственной керамики, были получены антропоморфная полая курильница, терракоты, представляющие мужчину в остроконечной шапке, керамическая статуэтка (голова), возможно Герая, женские терракотовые статуэтки, фрагмент композиций, напоминающих фигурки Лаокоона, терракотовые фигурки лошадей и терракотовая фигура всадника, скачущего на коне. Изображение всадника являлись излюбленным мотивом в чекане кушанских монет с II в. до н.э. по I в. н.э. правителей Герая, Кадфиза I. Были найдены золотая серьга, бусы, коллекция бронзовых монет кушанских царей Хувишки, Васудевы, Конишки, Кадфиза II (Бабаев, 1977, 1979, 1980, Зеймаль, 1983).

К этому периоду можно отнести и Кутан тепу. В третьем слое здесь был найден кубок на высокой ножке, верхняя часть которого отдалена красновато-коричневым ангобом.

Поселение Курганча. Для датировки характерны терракотовая фигурка сидящего человека с отбитой головой, грузик, имеющий форму усеченной пирамиды со сквозным отверстием в верхней части, керамические предметы: кубки на высокой и профилированной ножке, покрытой красным ангобом, открытые чаши с «кольцом» на зеркале и т.д. Датировалось первыми веками нашей эры.

В городище Карапичак были найдены статуэтки лошади, фигурка обезьяны с барабаном, покрытые яркокрасным ангобом, терракотовая плитка с рельефным изображением стоящей царственной фигур Герая в короне.

Калаи Шол мон. Кушанский слой характеризовался изящными тонкостенными бокалами на высоких и низких ножках. Видное место занимали

находки фрагментов терракотовых статуэток.

В Гиссарской крепости из трех строительных периодов первый и второй были отнесены к великокушанскому (I-III вв.) и позднекушанскому времени (IV-I половина V века) со строительными остатками и керамикой.

Черезвычайно большое значение для этого периода имел могильник Тупхона, где из 242 раскопанных погребений подавляющее большинство относилось к кушанскому времени. При раскопах были вскрыты захоронения в хумах и погребения в керамических ящиках. В погребениях, кроме великолепных образцов керамики, были найдены оружие, предметы украшения, оболы (греческая мелкая монета) Евкратиды и Герая, оболы «гиссарские», оболы Лиаки и монеты.

К этому периоду можно отнести еще хорошо изученное Душанбинское городище, где во всех 16 раскопах обнаружена соответствующая керамика, в том числе характерные бокалы с устойчивой ножкой цилиндрической и рюмкообразной формы, миски, чаши, покрытые краснокоричневым ангобом, кувшины со сложно профилированным венчиком.

В Гиссарской долине имелись и другие памятники Катта Джелаил, Кичик Джелаил, Даюб тепа, Регарская крепость, Кухнабай, Кавушмон, крепость Калаи боло, Симиганч. Они появились на рубеже нашей эры и достигли наибольшего расцвета в великокушанскую эпоху.

Кроме того, в III-I веках образовались новые кушанские городища - Узбеконтепа, Ходжабулбулон, Калаи Кафирниган, Шишихона и другие, достигшие наибольшего расцвета в эпоху раннего средневековья.

Раннесредневековый период (IV-VIII вв.). Это период появления феодальных отношений в Средней Азии, расцвета архитектуры, градостроительства, фортификационного дела, искусства. Политическая история этого периода характеризуется весьма бурными и сложными событиями, связанными с бесконечными войнами, особенно, в связи новой волной нашествия кочевников - сначала эфталитов, затем тюрков и позже сасанидского Ирана (Гафуров, 1972). Но, тем не менее, этот период был временем экономиче-

ского подъема, развития ирригационной сети, роста старых и строительства новых городов. Раннесредневековый период представлен такими известными памятниками, как городища Узбеконтепа, Калаи Кафирниган, Чоргультепа, Калаи Шодмон, Шишихона, горных поселений Харкуш, Ширкент, могильник Харкуш и многими другими.

Город ише Уз бе конте па. Здесь были обнаружены строительные остатки из сырцового кирпича. Среди находок - ваза на высокой ножке, профилированный валик, покрытый сочным красным ангобом, также на высокой ножке, монеты и большое количество керамики. Зеймаль считал, что раннесредневековым городом Ахаруном было не городище Шахринау, а городище Узбеконтепа (1961). Другое мнение можно найти у М.М.Дьяконова (1950).

На городище Калаи Кафирниган были вскрыты часть цитадели, целые кварталы, небольшой хорошо сохранившийся буддийский храм с настенной росписью, найдены резное дерево, керамика.

Была исследована фортификация городища. Здесь был раскопан раннесредневековый тохаристанский аристократический дом. Много параллелей и прямые совпадения прослеживались с памятниками Пенджикента, Кафиркалы, Аджинатепы, Балалык тепы, Джумалак тепы.

В Калаи Шодмон были обнаружены остатки здания, имевшего коленчатые и ступенчатые коридоры. Они были построены в кушанское время, но использовались и в раннесредневековую эпоху. Раннесредневековые застройки занимали только высокую южную часть цитадели. На восточном отрезке была возведена арочная ниша, расписанная живописью. Рисунок, по мнению Литвинского, имел широкие аналогии и был выполнен в традициях и приемах тохаристанской раннесредневековой монументальной настенной живописи. Керамика ручки котлов подковообразной и стрельчатой формы.

Недалеко от Калаи Шодмона, в верховье реки Семиганч, были найдены уникальные шедевры искусства раннесредневековой эпохи - четыре бронзовые статуэтки горного козла и зебувидной коровы, литые из бронзы (Атаханов, 1988).

Городище Шишихона состояло из четырех жилых горизонтов: Два средних относились к эпохе раннего средневековья. Были обнаружены стены из сырца и пахсы, а также стены, выполненные так называемой «комбинированной техникой», т.е. методом сочетания пахсовых блоков с сырцовым кирпичом. Найдены более 150 фрагментов керамики - толстостенных и тонкостенных сосудов, в том числе целые миниатюрные кувшинчики и игрушки. Наиболее интересными были находки верхней половины терракотовой статуэтки, покрытой сочным красным ангобом, который представлял рельефное изображение мужской головы с головным убором в виде полукруглой диадемы с двумя расходящимися коронами. Возможно, это явля-

лось олицетворением местного божества Вретрагны. Другая находка - терракотовая статуэтка с интересным сюжетом: в арочной нише женское божество в богатом убранстве со скрещенными под грудью руками, на голове корона с одним круглым ободком наверху и тремя слегка округлыми зубцами в верхней части, ожерельем с грушевидной подвеской и двумя каплевидными серьгами.

К этому периоду относилось большое количество памятников, среди которых Чормагз тепа, Тарикпоя I, Калаи Боло, Мортеппа I, Кахрамон тепа, Чиртак тепа, Кафир тепа и многие другие.

Средневековый период (IX-XIII вв.) Важной вехой в истории Средней Азии явилось вторжение арабов. С ним связано коренное изменение всего культурного облика населения, всех его традиций и даже бытового уклада, и с этого времени начинался мусульманский период и в истории долины.

Гиссарская долина при Саманидах вошла в состав первого таджикского саманидского государства. После падения государства Саманидов она входила в состав различных, по преимуществу недолговечных государств, тюркских династий: Газневидов, Сельджукидов, Караханидов и таджикской династии Гуридов (Гафуров, 1972).

В этот период в Средней Азии окончательно утверждались, укреплялись и развивались феодальные отношения. Торговые караваны из отдаленных мест проходили по Гиссарской долине. В связи с расцветом городской жизни, хозяйства, культуры достигло высокого уровня и зодчество. Для архитектуры эпохи Саманидов и последующих веков характерной чертой было украшение зданий посредством узорной кирпичной кладки. Такая особенность была присуща архитектурному комплексу Ходжа Нахшран в Турсунзадевском районе.

Хотя, на территории Гиссарской долины (кроме, может быть, Вашгирда) крупных городов не было, тем не менее, арабо-персидские географы отмечали цветущее ее состояние (Томашек, 1877). О том же свидетельствовали археологические данные.

В XIII веке в Среднюю Азию вторглись монгольские полчища. Это вторжение сопровождалось страшным разорением земледельческих областей, что надолго задержало их развитие. Сведений о непосредственных военных действиях монголов на территории Гиссарской долины в источниках не имеется, но можно полагать, что она была в составе монгольской державы уже при Чингиз-хане. Большая часть Средней Азии, включая Гиссарскую долину, вошли в улус Чагатая, второго сына Чингиз-хана (Бартольд, 1964).

В Гиссарской долине более 70 памятников можно отнести к этому периоду, среди которых имеются появившиеся в эпоху раннего средневековья и продолжавшие свое существование в период развитого средневековья –

это Ката тепа, Хишт тепа, Мархамат тепа Ш, Чиртак тепа, Чингиз кала, Гуриет тепа, Коракамар, Чоргуль тепа, Какташ, Зартеппа, Фаришти тепа и многие другие.

Одновременно возникали новые городища и поселения: Новасой тепа, Заргартепа, Харкуш II, Арабхона, Джартепа, Дурбат тепа, Сумбула, Ишкабад, Какташ, Ингичка кала, Бурма кала, Гулистон тепа, «Тепаи мазор», Дараи фони и Аракчин, Джартепа, Калаи Кухна, Арбоби тепа, Заргар тепа и другие.

Городище Шайнак - одно из крупнейших в Гиссарской долине - возникло в кушанскую эпоху, но наибольшего развития достигло в средние века. Здесь были найдены караханидские серебряные монеты, многочисленные фрагменты керамических изделий, как станкового, так и ручного производства, матрицы керамических сосудов, сфероконусы, очажки переносные, глазурованные светильники с бирюзовой поливой, чаши и миски с монохромной и полихромной росписью, расписные хумчи и кувшины. Горлышки и корпуса кувшинов были орнаментированы стилизованными листьями. Орнаменты были схожими с орнаментами резного дерева X-XI вв.

Слои этого периода в Гиссарской крепости были зафиксированы в верхних слоях шурфа 5, где был расчищен очаг и найдены археологический целый хум, а также кувшин для воды.

Поселение Икабад. В шурфах и на раскопках здесь обнаружены разнообразные керамические изделия. Для этого периода характерны великолепные образцы археологически целых глазурованных мисок и пиал на кольцевом поддоне с орнаментами и надписью арабской коллиграфией куфи.

Поселение Кокташ. Крупная дехканская усадьба. Имелись медные монеты, выпущенные караханидскими правителями, глазурованная и расписная керамика, большой и маленький светильники, изготовленные из меди. Есть фрагменты медной миски и котла.

В Бурма кале были найдены монета саманидского времени, керамика ручной и станковой работы, глазурованная керамика с различными росписями, расписные сосуды, переносные очажки с орнаментом, керамические подставки.

Калаи Шод мон. В том месте, где располагался угол кушанского ко-ридора, была сделана дополнительная пахсовая забутовка, в мощном пахсовом монолите, затем было вырублено небольшое помещение и ступенчатый спуск в него. Вдоль стен помещения шла суфа. Были найдены каменная печать, керамика станковой и ручной работы (Литвинский, Соловьев, 1986).

Стратиграфия и находки позволяли отнести к этому периоду еще следующие памятники: городища Даюб тепа, Чилон тепа, Узбеконтепа, Аккурган кала, Туятут тепа, Гиссарскую крепость, городища Шишихону, Кокташ, Кавушмон, Душанбинское городище, поселения Пустхона I, Сангпар, Андигон тепа, Лиджак тепа и ряд безымянных городищ и поселений.

Позднесредневековый период (XIV-XVI вв.). С политической раздробленностью на территории бывшего Чагатаева улуса было покончено Тимуром. В состав огромной державы Тимура, а затем и государств его преемников - Тимуридов XIV-XVI вв. входила и Гиссарская долина. Это время для Средней Азии было периодом наивысшего развития феодальных отношений. Опустошенные монгольским нашествием земледельческие области постепенно восстанавливались. В XV в. при Тимуридах гиссарская долина переживает уже явный экономический подъем и в сельском хозяйстве, и в городской жизни. Особенный подъем городской жизни, ремесла и торговли здесь наблюдался в последней четверти XV в. - первой четверти XVI в. (до разорения области во время войн Бабур с узбеками). Центром региона при Тимуридах окончательно становится город Гиссар. В это время он был не только центром Гиссарской долины, но и всей области вдоль верхнего течения Аму-Дарьи - от Гиссарского хребта до Гиндукуша, т. е. той страны, которая ранее носила название Бактрия, затем Тохаристан. Общность областей, входящих в состав этой страны, продолжала сохраняться. Такое выдвигание Гиссара, видимо, связано с тем, что Балх, давний центр страны, был полностью разрушен монголами, и еще в первой половине XIV в. находился в развалинах.

Город Гиссар, включая и рабад, был окружен крепкими стенами протяженностью около 5 км и укреплен башнями. Стены были обеспечены четырьмя воротами. Эти стены на протяжении XV-начала XVI вв. не раз с успехом выдерживали осаду (Бабур, 1958; Давидович, Мухтаров, 1969).

В этот период собственно в Гиссаре и в его округе строятся монументальные архитектурные сооружения из жженого кирпича и камня: мавзолей Махдуми Аъзам, тахоратхона, старые ворота Арк, перестраивается мечеть Сангин, трехчастная мечеть Мавлоно, уникальные для зодчества Средней Азии полуподземные сооружения, выполненные из обожженного кирпича - Мавзолей Сари Таль и Мавлоно Юсуф.

Данный период представлен памятниками-крепостями Регарским, Гиссарским, Душанбинским, Золи Зард городищами и поселениями Гульхос III, Загаргох, горной выработки Яхшиабад, Ката Джелаил, Кичик Джелаил, Нелу, Ишкабад, Бурма кала, Аракчин, Варзобкала, Харангон, Мавлоно, Симиганч, Калаи Шодмон и другими. В Гиссарской крепости были вскрыты культурные слои и хозяйственные ямы. Найдены монеты, керамики ручной и станковой работы, фрагменты чаш и мисок с монохромной и полихромной росписью.

На Душанбинском городище были открыты шесть строительных периодов со стенами из пахсы. Общая толщина всех строительных периодов - около 6 метров. Здесь найдены 15 медных монет и различные предметы керамики.

В поселение Ишкабад, кроме фрагментов глазурованных чаш и мисок, было найдено более 400 тимуридских монет с датой 839 г. Х. (1428-1429 год). Среди них имелись чеканы Бухары, Самарканда, Карши, Шахрухии, Андигона, Гиссара.

Для этого периода в Калаи Шодмоне был получен значительный комплекс керамического набора посуды. Почти вся керамика - ручной работы, сосуды лепные, грубые. Фрагменты станковых чаш были покрыты ровным тонким слоем коричневой или зеленой глазури.

Новое время (XVII-XIX вв.). В самом начале XVI века в Среднюю Азию вторглись кочевники-узбеки и на месте бывших тимуридских владений они создали свои государства. Наиболее крупным из них было Бухарское ханство. В нем последовательно правили династии Шейбанидов, Аштарханидов и Мангытов. Гиссарская долина в этот период входила или в состав Бухарского ханства, или была самостоятельным владением, пока в 1870 году окончательно не вошла в состав мангытской Бухары. Гиссар неизменно в той или иной степени был затронут всеми крупными событиями, которые имели место в пределах Бухарского ханства.

Численность населения Гиссарской долины к концу этого периода достигла более 180 тысяч человек (Лилиеталь, 1894). Основными городами были Узбеконтепа, Регар, Каратаг, Гиссар, Душанбе, Кафирниган (Наубазор), Карасу (Золи Зард), Чиянгарон и многие другие. К их числу относились также Шахринау (Шахринауское городище), Чузи (Городище Чузи, о котором упоминал Балхский ученый-энциклопедист XVII века Махмуд ибн Вали в своем сочинении «Бахр ал-асрар фи манакиб ал-ахйар» – «Море тайн относительно доблести благородных», перевод Б.А.Ахмедова, 1988; в упомянуты также Гиссар и Душанбе), Мавлоно (городище Мавлоно), Кипчак (Калаи Шодмон). Кроме того, на южных отрогах Гиссарского хребта, в ущельях, располагались крупные населенные пункты Хонакоикухи, Нелу, Калаи Джари калон, Аракчин, Харангтон, Симиганч и ряд других.

Автором данного труда на археологическую карту районов республиканского подчинения, а именно Турсунзадевского, Шахринавского, Гиссарского, Ленинского, а также города Душанбе, Вазобского и Кафирниганского районов нанесено 362 памятника, из них 44 двух типов - монументальных и каркасных. Монументальных – 18; это медресе, мавзолеи, мазары и т.д., воздвигнутые из жженого кирпича. Каркасных - 26, это обычно мечети, в основном, с двухсторонним айваном, но есть и с односторонним и двухсторонним айваном. Ходжа Нахширан в Турсунзадевском районе является крупным первоклассным памятником XI-XII вв. с двумя мавзолеями классического периода, узорной кирпичной кладкой, резными кирпичиками, терракотовыми вставками в виде розеток и бантиков, а также с арабскими кунфическими надписями (Литвинский, 1953).

Мечеть Мавлоно Якуба Чархи (XVI в.) в Ленинском районе служит местной разновидностью трехчастных мечетей, выполняя двойную функцию как поминальное сооружение и как намазгах.

Мавзолей Махдуми Аъзам (XVI в.) в Гиссарском районе - очень самобытный памятник, состоящий из разновременных трехкупольных помещений. Главная особенность этого комплекса в том, что внутренний крестообразный план помещений образует снаружи много горизонтальных объемов (Атаханов, 1977).

Оригинальная композиция мечети «Сангин» (XIV в.) в Гиссарском районе представляет монументальный вариант традиционной народной мечети с квадратным залом и Г-образным галереями.

Ташмечеть (Каменная мечеть) в Ленинском районе с П-образным айваном из тщательно обтесанных прямоугольных каменных блоков была сооружена на месте некогда существовавшей постройки из сырца, напоминавшей композицию медресе. Строительство этой оригинальной для среднеазиатского региона мечети с большим размахом было начато, судя по надписи над входом, в 1906 году, но закончено не было.

Полуподземные мавзолеи Сари Таль и Мавлоно Юсуф (XIV-XV вв.) в Кафирниганском районе являются уникальными для зодчества Средней Азии (Якубов, Хмельницкий, 1976). Традиция возведения подземных или полуподземных мавзолеев для Гиссара, а также прилегающих южных районов Таджикистана и Узбекистана, по-видимому, связана с античным периодом и погребальными сооружениями квадратного плана, расширенного четырьмя нишами.

Несмотря на политическую междоусобицу и упадок строительной культуры в XVII-XIX веках, зодчие стремились или создать небольшие ансамбли, подражая столичным образцам, или воспроизвести памятники классического периода.

Ансамблевый подход был осуществлен в Гиссарском архитектурном комплексе. Так строились ворота крепости (XVIII в.), медресе «Кухна» (XVI-нач. XVII в.), медресе «Нау» (I пол. XIX в.) караван-сарай (XVIII в.), Тахоратхона (конец XV – нач. XVI в.), медресе и мечеть Чашмаи Мохиен (XVIII-нач. XIX в.), возведенные в разное время, но связанные между собой общим композиционным замыслом. На примере Гиссара видна характерную для XVII-XIX веков ансамблевость, представленная в архитектуре Средней Азии аналогичными образцами Бухарской арки и Самаркандского Регистана.

Другое направление было связано с подражанием классическим образцам. Подобный подход присущ мавзолею Холбойкаро (XVIII в.) в Кафирниганском районе. Здесь была применена композиция главного фасада с угловыми башнями в плане, выступающими по углам наружу, что было характерно для крупных монументальных построек XIV-XV вв. Тимуридской

эпохи. Башни Гулдаста оформлены декоративной кладкой с применением резных кирпичиков в стиле караханидской архитектуры XI-XII вв., что является одной из интересных особенностей памятника (Атаханов, Мамадназаров, 1994).

В Гиссарской долине получили широкое распространение каракасные мечети, чаще всего однозальные с различными вариациями айванов, среди которых предпочтение отдавалось Г-образной композиции, характерной для среднеазиатского народного зодчества XVIII-XIX веков. Таковы, например, мечети Санги Кабуд, Мулло Саида Ходжи в Каратаге, Нодж (Ходжа Нарзулло), Хонахои Кухи в Гиссаре; Рохати, Окчаман - Ленинском районе, Симиганч, Рамит - Кафирниганском районе и много других в городских центрах и крупных населенных пунктах, которые были оформлены приглашенными из Бухары, Самарканда и Ура-Тюбе мастерами и становились предметом подражания. Близкими им аналогиями являются мечети Баянд в Бухаре, Ходжа Зайнуддина в Шахрисябзе, Гузар Ходжа и Орал в Карши, Сари Мазор в Ура-Тюбе и другие.

Из 318 чисто археологических памятников три могильника эпохи поздней бронзы (2 пол. XX тысячелетия до н.э.) 156 имеют по одному слою, то есть для них существовал свой этап истории. Ахеменидский период представляют 3, греко-бактрийский - 1, кушанский - 18, аннесредневековый - 62, средневековый - 58, позднесредневековый - 11, новое время 3.

В памятниках с двумя или более слоями выделяются следующие периоды: ахеменидский 1, греко-бактрийский период - 5, кушанский - 50, раннесредневековый - 74, средневековый - 61, позднесредневековый - 11. Всего представлено 227 культурных слоев.

Таким образом, благоприятные природные условия долины способствовали её долины древними людьми, строительству городищ, поселений, отдельных замков, которые дошли до нас в руинах, развалинах в виде холмов - тепа. Однако большинство памятников, какие сейчас имеются, - это либо останцы, либо застроены хсовременными домами засажены деревьями, либо превращены в кладбища (мазары). Ряд сохранившихся памятников утерял древний рельеф в связи с расширением освоенной людьми площади.

Задача - сохранить для будущих поколений все, без исключения, археологические памятники, которые являются бесценным достоянием таджикского народа.

РЕЕСТР АРХЕОЛОГИЧЕСКИХ ПАМЯТНИКОВ (ТУРСУНЗАДЕВСКИЙ РАЙОН)

1. Чиркат I. Тепа (останец). Находится в селении Чиртак, дехканское хозяйство Кенджи Назарова (колхоз им. Калинина) кишлачного Совета Навабад на южном берегу арыка, в 150 м западнее средней школы №59.

Тепа округлой формы, диаметр основания - около 50 м, высота 2м. Как свидетельствовали старожилы, первоначально тепа имела высоту 3м. Примерно в 40 м южнее останца при выемке грунта обнаружена ступенчатая кладка из плоского жженого кирпича, возможно, остатки монументального сооружения. Кладка представляла собой три ряда ступенек высотой 50см каждая. Такая же кладка имелась и с южной стороны тепы, располагаясь параллельно северной.

На южной стороне тепы встречаются фрагменты плоского жженого кирпича толщиной 6 см и фрагменты фигурных кирпичей с аккуратно отшлифованными поверхностями.

Находки не были обнаружены.

Здесь же, имеется действующая мечеть с айваном, в обеих половинах которой находится по одной деревянной колонне, поддерживающей консоли. На одной из колонн, расположенной в айване имеется разная надпись арабским шрифтом «Амали устод Имназар Ходжибахри Бальджуони». Все балки в верхней части расписаны стилизованным растительным орнаментом, который нанесен сочной коричневой и желтой краской.

Тепа не датирована.

Датировка мечети – вторая половина XIX-начало XX в.

Исследования Т.М.Атаханова, 1988 г.

2 . Чиртак II. Расположен по правой стороне 61 км автостреды Душанбе-Денау на землях дехканского хозяйства Кенджи Назарова (колхоз им. Каленина) кишлачного Совета Навабад.

Древний рельеф не сохранился в связи с новой планировкой под хирман. Тепа представляет собой останец овальной формы размером 100м по окружности подошвы и высотой от 3 до 6 м. Большая часть тепы повреждена в связи с постройкой здания хирмана, различных хозяйственных ям и дорог с южной, особенно с юго-западной, стороны. По восточной, западной и северной основаниям проведен арык и высажены деревья. Поверхность тепы спланирована и засыпана гравием. Возможно тепа первоначально имела прямоугольную форму, вытянутую с юга на север (размером 100х60м) и была значительно выше, чем теперь.

Находки: в ямах и в обрезах собран керамический материал, всего фрагментов 24. Среди них - фрагменты хумчи с лепным орнаментом, про-

давленным пальцем и выпукло штампованным оттиском орнамента растительного завитка; фрагмент хума с прочерченной волнистой линией; фрагмент миски на кольцевом поддоне. В числе подъемного материала имеются и фрагменты лепных сосудов: горшков, кувшина и др. (Рис. 1, 1-14). Здесь, также найдена терракотовая статуэтка, обнаруженная учителем средней школы № 59 И. Караевым (Рис. 43,3).

Встречались фрагменты глазурованной монохромной поливной посуды.

Датировка: ранний слой - X-XIII в.в., поздний слой - X-XIII вв.

Исследования Т. М. Атаханова, 1976г.

3. Тошкалактепа. Расположена на участке Янги-Турмыш юго - западне селения Тошкалак (ныне Сангкала) в дехканском хозяйстве Кенджи Назарова (колхоз им. Калинина) кишлачного Совета Навабад. Находится среди хлопкового поля, в 300 метрах к югу от дороги. Судя по сохранившемуся рельефу, тепа представляла квадрат размером 110x110 м. Поверхность - неровная, просматривались, следы нескольких крупных сооружений. Края тепы пологие, высота их около 10м, западная половина выше, чем восточная более чем на 5м. Основание срезано по периметру, а на высоте 4-5 м имелся недавний вертикальный срез высотой от 1 до 2 м.

Находки: по обнаженным разрезам прослеживались мощные культурные слои, в которых имелись кости животных, зола керамика и гумусные прослойки. Здесь встречалась красноангобированная керамика.

Датировка – VII-VIII в.в.

Исследования Т.М.Атаханова, 1976 г.

4. Тургайтепа. Городище расположено на террасовидном холме в кишлаке Кузибача (ныне Ортика Джумаева) на участке «Правда» (Хакикат), дехканского хозяйства Кенджи Назарова (колхоз им. Калинина) кишлачного Совета Навабад. Занимало около 5 га и состояло из четырех холмов, дошедших до нашего времени в виде останцев. Первый - собственно цитадель - имеет овальную форму с пологим краем, и вытянут с юга на север. Основание срезано на высоту 1-2 м, а западная сторона - до 4м, в связи с выемкой грунта. Диаметр цитадели по поверхности более чем 200м, высота от 10 до 15м над уровнем окружающей территории. На южной половине находилась возвышенность «донжон» диаметром 60 м и около 8 м высотой по отношению к остальной части цитадели. В этом месте было сооружено водохранилище, сильно повредившее цитадель.

Как рассказывали местные жители, во время выемки земли для резервуара водохранилища было вскрыто сводчатое помещение со сводчатым проходом.

Второй холм - вероятно - Шахристан, который назывался «Кичик-

тепа». Находился с северо-западной стороны цитадели. Рельеф тепы полностью разрушен. Высота ее 8 м., края срезаны при выборке земли. Имелись также два холма площадью около 3 га, безусловно, входивших в объем Шахристана. Южный холм был выше, чем северный, и отделялся седловиной. Северный холм был занят под кладбище.

Находки: - кувшинчик с двумя петлевидными ручками, прикрепленными на его венчик и плечико. Плечико было покрыто красным ангобом. Был найден в обресе западной стороны (Рис. 2, 17). В обресах, образованных в результате выемки грунта, прослаивались фрагменты керамики.

Датировка – VII-VIII вв.

Исследования Т.М.Атаханова, 1976г.

5. Боймантепа. Находилась юго-западнее кишлака Кузибача (Ортика Джураева) дехканского хозяйства Кенджи Назарова, (участка «Правда» колхоза им. Калинина) кишлачного Совета Навабад, на расстоянии около 1 км к югу от городища Тургай тепа, за арыком среди хлопкового поля. Имела прямоугольную форму размером 25 x 50 м вытянутую с юга на север, высотой около 8 м с пологими краями. Поверхность была задернована.

Срезанными были при планировке основание о- т 0,5 до 1 м высоты, а южной стороны - до 4 м.

Находки - фрагментированные осколки керамики. По сообщениям местных жителей, южная половина холма недавно была спланирована и отмечались случаи обнаружения медных монет. Судя по подъемным материалам - стенок хумов и других фрагментированных осколков керамики (5 штук) - можно было предложить, что тепа относится к эпохе раннего средневековья.

Датировка VII-VIII вв.

Исследования Т.М.Атаханова, 1976г.

6. Кафиртепа. (Останец). Находится на 66-м км по левой стороне автострады Душанбе-Денау, на расстоянии 500 м к югу от нее, среди хлопкового поля севернее кишлака Кузибача (ныне Ортика Джураева, дехканского хозяйства Кенджи Назирова) на участке «Правда» колхоза им. Калинина, кишлачного совета Навабад.

Тепа имела почти квадратную форму размером 180 x 180 м и ориентирована по сторонам света. Сохранилась в основном, стена высотой около 4-5 м. Она ежегодно распахивалась и засеивалась. Распаханная площадь имела квадратную форму размером 140x140 м. По краям поверхности тепа имелся ряд округлых холмиков различного размера высотой около 3 м от внутренней поверхности. Они отличались друг от друга седловинами, и по всей вероятности, отличались оплывшими остатками башен. Поверхность тепы бы-

ла сильно задернована, а ее наружное основание срезано от 1 до 1,5 м.

Находки. Во внутренней и наружной части попадались фрагменты керамики раннесредневекового времени - основания кубка (Рис. 2,14), тонкостенных и толстостенных сосудов, покрытых красноватым ангобом.

Жителем кишлака Кузибача, учителем средней школы № 28 М. Бобоевым, была найдена здесь терракотовая статуэтка сидящего мужчины с бородой. Она была обнаружена при обработке почвы (Рис. 43,1).

Датировка V-VIII вв.

Исследования Т. М. Атаханова, 1976г., 1988 г.

7. Закоттепа 1. Расположена на 62км на левой стороне автомобильной дороги Душанбе-Денау, среди хлопкового поля дехканского хозяйства Кенджи Назирова (колхоз им. Калинина,) кишлачного Совета Навабад, на расстоянии в 150 м к югу от трассы.

Имела прямоугольную форму высотой до 3,5 м и размерами 60-70 м. Тепа была вытянута с запада на восток с пологой поверхностью, со срезными краями высотой от 0,5 до 1м. Поверхность - почти равная и задернована. В 1974 году на тепе был заложен шурф (2х6м).

Находки. Керамика фрагментированная - стенки сосудов и венчик (5 предметов).

Датировка V-VIII вв.

Исследования Е.А.Давидович, 1979, стр. 143.

Литература: Зеймаль, 1979, с.143.

8. Закоттепа 2. Расположена на 61 км автострады Душанбе-Денау, в 400м к югу, и на расстоянии около 200 м к северу от канала Шодмонказак в хлопковом поле дехканского хозяйства Кенджа Назирова, (колхоз им. Калинина), на 1 км к востоку от Закоттепа 1 кишлачного Совета Навабад.

Тепа находилась посреди хлопкового поля. В плане - прямоугольной формы размерами 40х70м и вытянутая до 30 к северу-западу. Северо-западная половина имела высоту до 4,5 м, а юго-восточная - несколько ниже, с понижением до 2-2,5 м с овальными краями. Поверхность тепы была покрыта зарослями трав и деревьев.

Находки. На пахотных частях попадались фрагментированные осколки керамики.

Датировка - V-VIII вв.

Исследования Т.М.Атаханова, 1976г.

9. Кизмазорттепа. (Останец). Расположен юго-западнее центра дехканского хозяйства Кенджи Назирова, (колхоз им. Калинина) кишлачного Совета Навабад, на расстоянии 100м к западу от автомобильного шоссе на

Пахтаабад. Тепа была занята под хирман и на нем, находилось хозяйственное помещение. Поверхность хирмана была заасфальтирована. Он имел почти квадратную форму размерами 100x100 м и был ориентирован по сторонам света. Восточная половина памятника (хирманная часть) сохранилась только на 2-3 м высоты от окружающей местности, западная была пологой, высотой около 5 м, размерами 100x50 м, и вытянута с юга на север. На обоих концах тепы имелись две круглые возвышенности диаметром по 15 метров, между которыми у восточного основания был уступ шириной 10 м и длиной 70 м, вытянутый с юга на север. Как свидетельствовали старожилы, на двух возвышенностях находились старые захоронения.

Находки. На поверхности тепы никаких подъемных материалов не встречено, а на окружающей территории попадались мелкие осколки керамики.

Датировано VII-VIII вв.

Исследования Т. М. Атаханова, 1976 г.

10. Группатепа. (Останцы). На участке «Хакикат» дехканского хозяйства Кенджи Назирова, (колхоз им. Калинина) кишлачного совета Навабад.

С правой стороны - автотрасса, ведущей из центра колхоза на Пахтаабад. Древний рельеф памятника не сохранился. Имелись лишь нижние части холмов до 2-3 м высоты. Первая тепа, размерами 30x50 м, была вытянута на север с юга, со срезанными краями основания. Южная часть застроена современными домами. Вторая тепа, также овальной формы, размерами 30x70 м. Ее северное основание было застроено, наверху располагался хирман. Третья тепа была юго-восточнее первой. Ее высота 5 м, она овальной формы, также застроена современными домами.

Находки. По всей площади останцев, особенно в срезах прослеживался культурный слой, оснащенный золой и гумусом, содержащий кости животных и керамику.

Датировано VII-VIII вв.

Исследования Т. М. Атаханова, 1976 г.

11. Две тепы. Мазары Ходжи Кучкор и Астона Бобо, к северо-востоку от канала Ураур, на дехканском хозяйстве Кенджи Назирова (колхоз им. Калинина) кишлачного совета Навабад. Тепы, застроены современными мазарами. Мазар Ходжа Кучкор находился на расстоянии около 0,5 км к северо-востоку от участка им. Красина, среди хлопкового поля. Эта тепа имела овальную форму площадью около 1 га, высотой от 1 до 2 м. В центральной части сохранилась возвышенность округлой формы, диаметром 100 м с пологими краями, высотой около 4 м. Подошва была срезана и обсажена деревьями. Тепа была занята под кладбище.

Мазар Астона Бобо находился в 120 м северо-западнее Мазара Ходжи Кучкор. Занимал площадь более 1 га и имел овальную форму. Был вытянут с юга на север с невысокими выступами на северо-восточной стороне. Восточная сторона - 140 м, северная - 130м, западная - 110м, южная - 80м. В центральной части находилось круглое возвышение высотой до 3м. Тепа была огорожена валом и засажена деревьями.

Археологических находок не обнаружено.

Датировка не установлена.

Исследования Т.М. Атаханова, 1976г.

12. Култепа. Северо-восточнее кишлака Ураур (Обшорон) на землях Кенджи Назирова (колхоз «XX партсъезд») кишлачного Совета Навабад Имела овальную форму и 200м по основанию, высота около 5-6м. Поверхность тепы пологая со срезанными краями, высота среза до 1-2м.

Находки. На западной окраине тепы учителем Д. Абраевым были найдены медные монеты, миниатюрный замочек, медный гребешок с орнаментированной ручкой и фрагменты керамики. Они собраны у основания тепы и на окружающей территории.

Датировка - XIV-XVI вв.

Исследования Т.М. Атаханова, 1976г, Д.Довутов, 1994; стр. 252.

13. Нуртепа. Северо-западнее кишлака Каратевал (Темурмалика) дехканского хозяйства Кенджи Назирова (колхоз им. Калинина), кишлачного Совета Навабад.

Располагалась на естественной основе и имела прямоугольную форму, размерами 35x55 м с пологими краями. По подошве тепа имела окружность 55x70 м. Высота около 12м. В северо-восточном углу находилась возвышенность (цитадель) высотой около 4-5м по отношению к остальной части тепы. Три стороны памятника были срезаны на высоту около 1,5м, а западная сторона - на высоту до 3м. Южная сторона была повреждена в связи с выемкой грунта, почти до основания. Въезд сюда осуществляется с восточной стороны. Поверхность была задернована.

Находки. Фрагменты керамики (4шт).

Датировка - V-VIII вв.

Исследования Т.М. Атаханова, 1976г.

14. Коратепе (Останец). Севернее кишлака Каратевал (Темурмалика) дехканского хозяйства Кенджи Назирова (бригада №22 колхоза им. Калинина) кишлачного Совета Навабад.

Была значительно повреждена в связи, с современной застройкой. Основание и поверхность застраивались и тепа постепенно разрушалась. Оста-

нец представлял почти круглую форму диаметром 400м, высотой от 2 до 6м.

Находки. В подъемном материале (10шт. фрагментов керамики), преобладали станковые сосуды. К ним относились венчики хумов с аккуратной валикообразной профилировкой. Имелись фрагменты корчаги с ручкой, прикрепленной к венчику с вертикальным углубленным орнаментом, в нижней, части был орнамент, вдавленный пальцем. Плечик корчаги украшен прямым и волнистым орнаментом. Другую группу находок составляют фрагменты кувшина (ручка и горлышко). Все сосуды были изготовлены из хорошо обработанной глины, с интенсивным обжигом. Сосуды были покрыты ангобом красного оттенка (Рис. 2,1-11).

Датировка - VI - VIII вв.

Исследования Т.М. Атаханова, 1976г.

15. Диортена. В 300м севернее пос. Пахтаабад на правом берегу Ширкентдарьи, где река круто поворачивается к югу, на территории поселка Пахтаабад Пахтаабадского кишлачного Совета.

Имела прямоугольную форму, была вытянута с запада на восток. Размеры: 120x170 м при высоте около 6м. Юго-восточные и северо-восточные стороны были разрушены. Западная, юго-западная и северо-западная стороны - пологие. На восточной стороне в обрыве, образованном разрушением, прослеживаются культурные слои на высоту более 3м. Тепа была занята под кладбище.

Находки. На юго-восточной стороне прослеживались культурный слой и фрагменты керамики. Судя по этим фрагментам, тепа относилась к ранне-средневековому и средневековому периодам (V-VIII, X-XII) вв.

Датировка - V - VIII вв.

Исследования Т.М. Атаханова, 1976г.

16. Каттатапа (Гурмонтепа). Городище представляло собой большой холм, расположенный на краю террас на северо-западной окраине Пахтаабада на участке дехканского хозяйства Кенджи Назирова (колхоз им. Калинина) кишлачного Совета Навабад. Размер по подошве - более чем 200м, высота - около 15 м. Поверхность задернована. На восточной стороне имела выемку, по которой, по-видимому, осуществлялся въезд. На юго-восточной стороне, почти в основании, находился вытянутый с юга на север выступ - останец размерами 15x90м.

Юго-западная сторона его на глубину около 3 метров была использована под современную дорогу, которая проходила и по восточному основанию тепы. Северная сторона выступа-останца была застроена современными домами, а по восточной стороне проходил арык.

Шурф 3x6 кв.м был доведен до 8-го яруса (4м). Установлено, что 1-3

ярусы относились к предмонгольскому времени, а нижние слои - к раннему средневековью.

В первом комплексе четких остатков построек не было зафиксировано. Между третьим и четвертым ярусами встречены остатки кладки из тонкого (4 см) жженого кирпича. Кладка уходила за пределы шурфа. Ярусы - 4-8. Принадлежали раннему средневековью. Содержали остатки построек из пахсы и сырцового кирпича (25x25x10 см). Обнаружены фрагменты керамики. Высота стен до 2-х метров.

Находки. По срезам дороги и арыка прослеживались культурные слои толщиной до 2м. Культурный слой проявлялся в виде зольных пятен, керамики, фрагментов сырца. В обресе арыка был виден фрагмент гончарный трубы.

Датировка: VII-VIII вв. и X-XII вв.

Исследования Е.В. Зеймаль, 1958, 1975 гг.

Литература: Зеймаль, стр. 121-136, 1980, стр. 165-166.

17. Безымьянная тепа (Останец). Располагался на землях дехканского хозяйства Кенджи Назирова (колхоз им. Калинина) кишлачного Совета Навабад, рядом с Пахтаабадской больницей. Занимала около 1,5 га площади. Ее восточная сторона сохранилась до 2 высоты, а южное основание было плотно застроено современными домами. На южной половине находилась оплывшая цитадель, которая имела круглую форму диаметром около 60м.

Археологических находок не было.

Датировка – не датирована.

Исследования Т.М. Атаханова, 1976г.

18. Хишттепа. (Останец). Находилась на территории кишлака Даюб дехканского хозяйства Кенджи Назирова (колхоз им. Калинина) кишлачного Совета Навабад, на террасе, спланированной под хирман, размерами 50x50 м.

На северной стороне сохранился останец размером 20x20м и высотой 2м, также утративший древний рельеф. По восточной стороне тепы проходила дорога, а северная была полностью застроена. На расстоянии около 200 м от Хишттепы имелся холм высотой 3м и размерами 50x30м. Поверхность его была спланирована и на ней построена школа.

Южнее Хишттепы на расстоянии 130 м, имелся мазар под названием Хишт-Мазор. Это круглый холм диаметром 100 м и высотой 1,5м. Западнее его возвышался еще один холм, прямоугольный, вытянутый с юга на север (200x30м).

Находки. На всех трех объектах были собраны фрагменты жженого кирпича и осколки керамики.

Датировка: VI-VIII и X-XIII вв.

Исследования Е.В. Зеймаль, 1975 г., Т.М. Атаханова, 1976г.

Литература. Зеймаль, 1980, стр. 166.

19. Даюбтепа. Городище (Останец). На территории дехканского хозяйства Кенджи Назирова (колхоза им. Калинина) кишлачного Совета Навабад.

Тепа была сильно повреждена в результате выемок грунта и современных застроек. Занимала площадь около 2га (высота 3м). В разрушенной в результате построек части тепы прослеживались культурные слои, представленные золой и керамикой. Очевидно, первоначально это было большое городище. Возможно, останцы Хишттепы и Даюбтепы ранее принадлежали Шахристану, который имел площадь не менее 10га. Цитаделью городища могло служить Каттатапа или Нуратапа.

Находки. При выемке грунта для построенного жилого дома была найдена терракотовая статуэтка воина, датируемая рубежом нашей эры, венчик хумчи (Рис. 2,15), и миниатюрный конусообразный кувшинчик (Рис. 2,16), изготовленные из хорошо отмученной глины, без посторонних примесей, красного обжига с покрытием ангобом под цвет черепка.

Жителем кишлака учителем А. Абдулаевым был представлен целый расписной кувшин с тремя ручками, обнаруженный в результате выемки грунта (Рис. 3 1-2).

Датировка: II-I вв. до н.э., I-IV, V-VIII, IX-XIII вв.

Исследования. Т.М. Атаханова, 1976г.

Литература: Негматов, 1973, стр. 291-293;

20. Чилонтепа. Городище. Мазар. На расстоянии 1 км от Пахтаабада на участке им. Ахунбабаева дехканского хозяйства Кенджи Назирова (колхоз им. Калинина) кишлачного Совета Навабад на террасе на правой стороне Ширкентдарьи.

Площадь тепы более 1 га, форма овальная с пологими краями. Высота 4-5м. Занята современным кладбищем.

Находка. В могильных отвалах было много керамики, среди которой преобладали фрагменты толстостенных сосудов, хумов (3 шт.), венчиков хумов (2 шт.), а также фрагменты тонкостенных сосудов, нижняя часть кубка на кольцевом поддоне, покрытом красным ангобом под цвет черепка (Рис. 2,13) и фрагменты лепного красноангированного сосуда с ручкой (Рис. 2,12). Южнее на террасе, находилась тепа, которая занимала площадь более 1 га. Была застроена современными домами, засажена деревьями, в результате чего древний рельеф совершенно исчез. Особенно сильно тепа была разрушена с юго-восточной стороны, т.е. со стороны Ширкентдарьи.

Высота тепы около 4м.

Находки. В разрезе просаживался культурный слой, насыщенный гусом, золой и осколками керамики, обожженной до красна и изготовленной из теста без посторонних примесей. Был найден фрагмент донца глазурованной миски с монохромной белой поливой.

Датировка: II-IV. X-XIII вв.

Исследования Т.М. Атаханова, 1976г.

21. Бойкишлактепа. (Сариктепа). Расположена южнее Бойкишлака колхоза Коммунизма (позже Навруз) кишлачного Совета «10-солагии Истиклолият».

Древний рельеф тепы был полностью уничтожен. Она сохранилась в виде останца размером около 80х80 м и высотой до 5м со срезанными краями на высоту до 5м. Имелся выступ, в форме треугольника размерами 70х75х35 и высотой от 0,5 до 3м. На восточной стороне была пологая выемка размерами 10х30 м. Очевидно, это были остатки двора или большого помещения. Тепа с северной стороны подрезалась дорогой.

Находки. При земляных работах были найдены целый кувшин, покрытый красным ангобом (Рис. 4,2), пять фрагментов керамики, венчики хумов (Рис. 4,3,4, 14).

Датировка: VII-VIII вв.

Исследования Т. М. Атаханова, 1977г.

22. Безымьянная тепа. (Останец). Находилась южнее в 150 м от Бойкишлака среди хлопкового поля на левом берегу сая Дашнабад, на землях колхоза им. «Навруз» («Коммунизма») кишлачного Совета «10-солагии Истиклолият».

Края тепы были срезаны, в результате чего, она имела круглую форму. Диаметр по периметру около 150м, высота от 1 до 3м. Поверхность - неровная, по форме - подковообразная, южная половина – пологая, с углублением до 1,5м. Очевидно, это были следы двора. На северном основании имелся уступ высотой до 1м и шириной 4-5м. Прослеживались остатки бывшего помещения.

Находки. Венчики лепных горшков и хумов (Рис. 4,5-7,12).

Датировка: VII-VIII и X-XII вв.

Исследования Т.М.Атаханова, 1987г.

23. Чоргултепа. Городище (Останец). На расстоянии 1,5 км к юго-востоку от Бойкишлака колхоза «Навруз» («Коммунизм») кишлачного Совета «10-солагии Истиклолият».

Древний рельеф был полностью уничтожен, в связи с перепланиров-

кой и н выемкой грунта для полотна автомобильной дороги и расширением площади посева. Сохранившийся диаметр по основанию - около 700м, высота - 2-3 м. Поверхность городища неровная. Имелись следы выемок грунта. Восточная и западная стороны были срезаны в процессе проведения арыка. Сильно поврежденной была юго-западная часть, где из-за выемки грунта для полотна дороги образовалось три крупных котлована.

По сообщениям старожилов тепа ранее имела высоту более 10 м и была значительно ее больше по площади, достигая более 2,5 га.

Находки: Подъемный материал незначителен.

Датировка: предположительно верхние слои относились к X-XII вв., нижние – к УІ-УІІв.

Исследования Т. М. Атаханова, 1977г.

24. Кумтепа. Расположена к юго-востоку от кишлака Тошгузар (позже Хурамзамин) и к северу от кишлака Тегирман (позже Мехргон) колхоза «Навруз» («Коммунизма») кишлачного Совета «10-солагии Истиклолият».

Состоял из двух овальных холмов. Первый - северный, был выше (около 15) с пологими краями и выступом на северной стороне. Второй - тоже овальный с пологими краями и высотой 5-10м. Оба холма были заняты под кладбище. У входа на кладбище, расположенного на западной стороне, имелся маленький холмик высотой 2-2,5 м и диаметром около 100м. Общая площадь кладбища, занимавшая поверхность памятника, - около 2 га.

Находки. Встречались битые фрагменты керамики.

Датировка: VII-VIII вв. X-XII вв.

Исследования Т.М.Атаханова, 1977г.

25. Куттепа. Юго-восточнее и севернее кишлака Тошгузар (Хурамзамин) колхоза «Коммунизм» кишлачного совета «10-солагии Истиклолият», по правой стороне автомобильной дороги на Бойкишлак, среди хлопкового поля.

Древний рельеф был уничтожен с планировкой под хирман. Это был останец высотой около 1,5м, имеющий прямоугольную форму. Размеры 55х150 м. Он был вытянут с северо-запада к юго-востоку, с пологими краями. Большая часть тепы почти со всех сторон была повреждена с выемкой грунта, а юго-восточная часть, занимающая более половины, срезана до 1-1,5 м для хозяйственных помещений под хирман, который охватывал 2/3 всей площади. Северо-западная сторона сохранилась в первоначальном виде и имела протяженность более 100м. Северо-восточная сторона тепы была в высоту 9м, а юго-западная - 7м. Возвышенная часть от уровня хирмана была высотой около 5м.

Находки. Несколько фрагментов керамики.

Датировка: V-VIII вв., IX-XII вв.
Исследования Т.М.Атаханова, 1977г.

26. Туячукди. Мазар. По правой стороне автомобильной дороги, не доходя до моста через Ширкентдарью, на землях колхоза «Навруз» («Коммунизм») кишлачного Совета «10-солагии Истиклолият».

Мазар был по форме овальным, площадью около 2га. На южной половине имелся продолговатый холм диаметром около 200м, вытянутый с юга на север. Самая высокая часть - 4м, а на расстоянии около 150м к северу-востоку был холм меньшего размера, высотой от 1 до 2,5 м. Поверхность была сильно задернована, имелись старые и новые захоронения.

Находки. Отдельные фрагменты тонкого плоского жженого кирпича.

Датировка: памятник не датирован.

Исследования Т. М. Атаханова, 1977г.

27. Джулмонтепа. На землях колхоза «Навруз» («Коммунизм») кишлачного Совета, «10-солагии Истиклолият», на расстоянии около 500 м к юго-западу от моста, на правом берегу Ширкентдарьи, где река резко поворачивается с севера на юг.

Юго-восточное основание было размыто рекой. Тепа в плане имела треугольную форму, вытянутую с востока на запад. Её размер по подошве - около 250 м, высота - до 10м, со стороны реки. Поверхность - 180 кв.м, была ровная: западная и восточная стороны имели возвышение около 1,5 м (возможно, это оплывшие следы крупного сооружения), а южная - пологая, с углублением, очевидно, следами двора. На этой же стороне от основания до верха прослеживалась выемка, по которой мог осуществляться въезд.

Находки. Незначительное количество керамического материала (4 шт.).

Датировка: VII-VIII вв.

Исследования Т. М. Атаханова, 1977г.

28. Безымянная тепа. На правом берегу Ширкентдарьи, на верхней террасе, в 500 метрах к юго-западу от Джулмонтепы на противоположной стороне кишлака Новасой колхоза «Навруз» («Коммунизм») кишлачного Совета «10-солагии Истиклолият».

Площадь тепа - около 1 га, высота - 6-10 м от второй надпойменной террасы. Форма - вальная. Со стороны реки четко оконтуривалась стенами. Восточная половина южной стороны выступала гребнем, а северная представляла фигуру почти прямоугольной формы, диаметром 70-80 м по поверхности. Намечался выезд на восточной половине северной стороны. Поверхность - ровная и задернованная.

Находки. Редкие фрагменты керамики.

Датировка: два периода - раннее средневековье (VII-VIII вв.) и позднее средневековье (XVI-XVII вв.).

Исследования Т.М.Атаханова, 1977г.

29. Узбеконтепа. Городище. На правом берегу Ширкентдарьи к югу и юго-востоку от кишлака Узбеконтепа, в 4-х км от поселка Пахтаабад, в юго-западной части города Турсунзаде, на территории колхоза «Навруз» («Коммунизма») кишлачного Совета «10-солагии Истиклолият». Городище Узбеконтепа было вытянуто вдоль Ширкентдарьи и имело около 500м в длину и 200-250м в ширину. Занимало площадь около 10га. Состояло из цитадели, трех неравных частей различных размеров и форм, которые условно можно было назвать северной, южной и средней. Цитадель представляла собой высокий прямоугольный в плане холм, вытянутый с юга к северу, с незначительным уклоном к востоку.

Юго-западная сторона тепа была обращена к реке. Высота цитадели над рекой достигала 24м. С этой стороны река постоянно обрушивала склон, на образовавшемся разрезе которого был хорошо виден мощный культурный горизонт, свидетельствует о многослойности памятника. Размер цитадели по верху - около 60х120 м. В связи с планировкой поверхности цитадели она была повреждена на глубину от 0,5 до 2 м. В первоначальном виде сохранился юго-западный угол.

С трех других сторон, цитадель была отделена от шахристана широкой ложбиной шириной более 50 м, которая, возможно, использовалась как ров для защиты цитадели. С северо-восточной стороны высота была цитадели меньше, чем с юго-западной, примерно 16-18 м. Восточный угол был несколько ниже. Судя по рельефу, именно здесь находился въезд в цитадель.

Северная и средняя части тепа, высотой около 4-5 м, были повреждены из-за выемок грунта и различными постройками, юго-западная часть сохранилась несколько лучше. Однако, планировка для постройки новой школы привела к полному разрушению и гибели этой территории городища. Юго-западная часть была спланирована размерами 26х26 м и засажена деревьями. Северная часть, была повреждена дорогой, здесь же брали грунт для построек. Сверху тоже имелись повреждения, нанесенные при постройке частного дома и подсобных помещений.

Оплывшие валы частично прослеживались в южной и средней частях городища, которые служили оборонительными сооружениями.

Первоначальный шурф размерами 4х4 кв. м был заложен (1958 г.) по середине юго-западного фасада цитадели, на самом краю обрыва. Шурф доведен до глубины 10 м (Рис. 5). Затем изучение цитадели было продолжено в 1978 г. Раскоп площадью около 28 кв.м, заложен к западу от шурфа на цитадели. Стратиграфический шурф был доведен до глубины 4,5 м при общей

мощности культурного слоя свыше 10 м. Были пройдены позднесредневековый и предмонгольские слои и начато углубление раннесредневековых.

Находки: фрагменты сосудов станковой и ручной работы, фрагменты поливных сосудов XVII-XIX вв.

XI-XII вв. представили фрагменты сосудов, изготовленные на круге (хумы, хумчи и кувшин) и лепные (горшки, котлы), целый расписной кувшин, украшенный сочной коричневой краской. Имелись фрагменты глазурованных сосудов, светильник мраморовидный, полевой.

Для V-VIII вв. был характерен сырцовый кирпич размерами 50x52x25-28, 9,5-11 см. К этому периоду относились фрагменты керамических сосудов, статуэтки коней, грузики, железные и медные предметы. Самыми интересными были – курильница, ваза на высокой ножке с профилированной валиком, покрытая сочным ангобом.

Нижние слои I-IV вв. представляли керамика, монеты в подражание чекану Васудевы, аморфные сосуды и монеты Хувишки.

На таблицах даны различные керамические и металлические и предметы (терракоты – статуэтки) (Рис. 6,1-10,13-18; Рис.7, 1, 3-4; Рис.8, 1-10; Рис.9, 1-9; Рис.10, 1-13; Рис.11, 1-18; Рис.12, 1-9).

Датировка: II-IV, VII-VIII, XI-XII, XVII – XIX вв.

Исследования Т. М. Атаханова, 1976-1977 гг.; 1988 и 1991 гг.; Винклер, 1952 г., В.В. Зеймаль, 1958, 1978 гг.

Литература: Винклер, 1952, стр. 93; Зеймаль, 1961, стр. 126-134; 1984, стр. 145; Литвинский, 1987, стр. 22; Довутов, 1994, стр.252.

30. Безымьянная тепа. Расположена на расстоянии на 300 м от Узбеконтеппы около птицефермы колхоза «Навруз» (Коммунизм) кишлачного Совета «10-солагии Истиклолият». Имела почти круглую форму с пологими краями. Диаметр 130 м. Поверхность задернована, высота 5 м. Подошва у основания срезана от 0,5 до 1 м высоты.

Северо-западнее на расстоянии 50 м от птицефабрики находилась другая тепа – мазар, почти круглой формы, высотой 4 м, на которой было обнаружено старое захоронение.

Находки: на территориях встречались многочисленные фрагменты керамики.

Датировка: VII-VIII вв.

Исследования Т.М.Атаханова, 1977 г.

31. Балогардон. Мазар. Севернее кишлака Узбеконтеппа колхоза «Навруз» («Коммунизм») кишлачного Совета «10-солагии Истиклолият».

Имел почти прямоугольную форму. Размер - 200x800 метров. На расстоянии около 150 и от входа на мазар было овальное возвышение, диаметр-

ром более чем 150 метров, высотой от 0,5 до 2 м, на котором располагалась могила святого. Это глинобитное сооружение размерами 6.10x9.00 м, было вытянутое с юга на север, основание его укреплено цементом. Сюда приложена асфальтированная дорога, идущая от ворот, установленных на северо-восточнее мазара. Кладбище со стороны дороги окружено забором. Внутри, вдоль забора, росли деревья, в том числе, чинары, возраст которых можно было считать в более чем 500 лет.

Ввиду того, что мазар был недоступен для изучения в археологическом отношении, вопрос о том, является ли площадь кладбища археологическим объектом остался открытым.

Находки. В результате обследования могильных отвалов, каких либо предметов материальной культуры не обнаружено. Они могли быть на глубине более чем 2 м.

Памятник не датирован.

32. Новасойтепа (Нурафшон). Севернее участка им. Чапаева (Бахтовар) колхоза «Навруз» («Коммунизм») кишлачного Совета «10-солагии Истиклолият».

Овальной формы. Диаметр по основанию около 150 м, высота около 4 м. Поверхность пологая. Верхняя часть почти круглая. По южной стороне образована выемка в результате, выемки грунта. По свидетельству здешних жителей ранее эта тепа больше была по размерам. Низкая часть, примыкающая к южной и юго-западной стороны спланирована, а основание срезано на высоту, 1-1,5 м. По северной и северо-восточной сторонам протекал арык.

Находки. Подъемный материал 18 фрагментов керамики. Это стенки сосуда с волнистым орнаментом и насечкой, нанесенной острым предметом; венчик горшочка с профилировкой, покрытый кремовым ангобом; венчик глазурованной миски с монохромной краской и стенка миски с полихромной глазурью «яичница с луком» на белом фоне.

Датировка – X-XII вв.

Исследования Т.М.Атаханова, 1977г.

33. Безымянные тепа. Юго-западнее участка Челюскина колхоза «Навруз» («Коммунизм») кишлачного совета «10-солагии Истиклолият», на левой стороне Ширкент-дарьи, напротив городища Узбеконтетпа.

Первая тепа имела круглую форму по основанию, диаметр около 100м, высота 1-2 м, края пологие. Основание срезано на высоту от 1,5 – 1м. Поверхность задернована.

Вторая тепа была прямоугольной формы, размерами 50x100м, ориентирована по сторонам света. Высота - 1-2,5 м. Южная сторона - пологая.

Третья тепа имела также прямоугольную форму, размерами 70x100 м,

вытянута по направлению с юго-запада на северо-восток, высота - 2-2,5 м.

Четвертая тепа - квадратной формы, размеры 75х75 м, высота - около 4 м сверху были контуры овала.

Находок нет.

Датировка – не датированы.

Исследования Т.М.Атаханова,1977г.

34. Куштепа. Эта группа тепа, которые находились на расстоянии около 1 км, на землях колхоза «Навруз» («Коммунизм») кишлачного Совета «10-солагии Истиклолият».

Первая имела круглую форму, диаметр - 200 м, высота - 3,5 м. Поверхность - пологая и задернованная.

Вторая была расположена западнее от первой на расстоянии в 400 м. Имела овальную форму, была вытянута с северо-востока к юго-западу, размеры по подошве – 60х80 м. Основание - срезано и обсажено деревьями. Северо-восточная половина достигала в высоту около 4 м, а юго-западная – 3 м.

Третья находилась на расстоянии 60 м к востоку от второй. Была овальной формы и высотой 4 м. Верхний диаметр - 120 м. Поверхность – неровная, с уклоном к середине, глубина - от 1 до 1,5 м.

Четвертая - в 50 м северо-восточнее, овальной формы высотой - около 3 м, диаметр по подошве - 125 м.

Находки. Датированных находок не было.

Датировка – не датированы.

Исследования Т.М.Атаханова,1977 г.

35. Мазартепа. На расстоянии 400 м юго-восточнее Новосай-тепы («Нуравшон») на территории дехканского хозяйства Курбонали Буриева (колхоза XX партсъезда) кишлачного совета «10-солагии Истиклолият».

Поверхность - покрыта зарослями кустов и деревьев.

На отдельных участках встречены обломки (чаще всего стенки) крупных керамических сосудов.

Датировка – не датирована.

Исследования Т. М. Атаханова, 1977 г.

36. Актепа. В 400 м северо-западнее кишлака Курбанкусы (Исмоила Сомони) дехканского хозяйства Курбонали Буриева (колхоза XX партсъезд) среди хлопкового поля, кишлачного Совета «10-солагии Истиклолият».

Прямоугольной формы, размеры 70х100 м, двухчастная, вытянута с юго-запада к северо-востоку. Тепа в ее западной части имела посередине почти квадратную, выпуклую возвышенность (цитадель) размерами 35х35 м

по поверхности. Высота - 8 м. Северо-восточная часть – пологая, с пониженными краями, высотой до 4 м. Тепа была занята под кладбище.

К северо-западному основанию тепы примыкал выступ размерами 40х150 м с оплывшим валом (стеной?). Имела высоту около 1,5 м от наружной подошвы, а с внутренней стороны - 0,5-0,7 м. Поверхность выступа ровная и задернованная. Должно быть этот вал представлял остаток оборонительных сооружений.

Находки. Среди подъемного материала преобладали венчики хумов (Рис. 9. 10-15).

Датировка – VI-VIII вв.

Исследования Е. В. Зеймалья, 1958г.

Литература: Зеймаль, 1961, с.124.

37. Тултепа (останец). Южнее Актепы на расстоянии 400 м, севернее кишлака Курбонкуса (Исмоила Сомони), кишлачного Совета «10-солагии Истиклолият».

Рельеф утрачен в связи с планировкой под хирман. Тепа имела прямоугольную форму размерами 45х60 м, высота - около 3 м со срезанными краями, вытянута с юго-запада к северо-востоку. Поверхность частично нарушена работами, связанными с проведением арыка в юго-западной части.

Находки. На поверхности подъемный материал отсутствовал, у основания попадались осколки сильно обожженной керамики, в том числе ангобированные.

Датировка – V-VIII вв.

Исследования Е.В.Зеймалья,1958г., Т.М.Атаханова,1977г.

Литература: Зеймаль,1961,стр.125.

38. Гуртепа. Располагалась на землях (колхоза XX партсъезда) кишлачного совета «10-солагии Истиклолият». Юго-восточнее Тултепы на расстоянии 150м. Ориентирована - по странам света, имела овальную форму и окруженность по подошве 150 м. У тепы пологая задернованная поверхность, высота около 5 м, с пониженными краями. Здесь находится старое захоронение. В южной части было круглое возвышение диаметром 50 м. По отношению к остальной части оно выше на 2 м.

Северо-восточнее Гуртепы на расстоянии 30 м находился останец квадратной формы, размерами 60х60 м, высотой 2-3 м. Края срезаны, а поверхность восточной половины застроена современными домами.

Юго-восточнее была маленькая тепа – останец овальной формы диаметром по подошве около 100 м, высотой до 2 м. Поверхность имела уклон к северу. Южное и восточное основания застроены современными домами.

Находки. Незначительные осколки керамики.

Датировка – не датирована.

Исследования Е.В.Зеймаль, 1958г., Т.М.Атаханова, 1977 г. Литература: Е.В.Зеймаль, 1961, стр.125.

39. Гултена (останец). Находился на расстоянии 250 м к юго-западу от Гуртепа, на землях дехканского хозяйства Курбонали Буриева (колхоз XX партсъезд) кишлачного Совета «10-солагии Истиклолият», на хлопковом поле.

Прямоугольные формы тепы были вытянуты с юго-востока на северо-запад. Края срезаны на высоту 1,5 м, поверхность - пологая и задернованная. Размеры 30х80 м, высота 2 м, на северо-восточной стороне находилась круглая по форме возвышенность-цитадель, которая имела диаметр примерно 140 м. высоту около 8 м.

Находки. На территории, прилегающей к тепе, попадалось множество фрагментов керамики.

Датировка: V-VIII вв.

Исследования Е.В.Зеймаля, 1958г., Атаханова Т.М., 1977г.

Литература: Зеймаль, 1961, стр.125.

40. Гулязилатена. (Мазар). На расстоянии I км западнее кишлака Курбанкуса (Исмоила Сомоми). По форме была близка к прямоугольнику размерами 100х80 м, вытянута с юго-востока к северо-западу. Поверхность - неровная, высотой от 3 до 7 м. высота северной половины - около 7 м, восточной - 5 м, а остальные стороны - пологие. Тепа была занята под кладбище. У основания проходил арык и росли деревья.

Находки. На одном из двух объектов – Гуртепы, или Гулязилтепы в начале 50-х годов был обнаружен глиняный гроб (Рис. 155,3).

Датировка: I-IV в.в.

Исследования Б.А.Литвинского, 1954г., Е.В.Зеймаля, 1958 г., Т. М. Атаханова, 1977 г.

Литература: Литвинский, 1954, стр.144; Зеймаль, 1961, стр.126; Литвинский, Седов, 1984, стр.24.

41. Безымянная тепа II. В 100 м северо-западнее Гулязилатены, среди хлопкового поля кишлачного Совета «10-солагии Истиклолият».

Тепа прямоугольной формы, размеры 25х25 м, ориентирована по странам света с незначительным (30°) уклоном к западу. Поверхность - неровная, высота - от I до 4 м. В самой высокой части имелась яма, размеры 2х4 м, глубина 1,5 м. Яма, - возможно, следы шурфа, не доведенного до конца

Находки. Фрагментированные осколки керамики.

Датировка: VII-VIII вв.

Исследования Т.М.Атаханова, 1977 г.

42. Безымьянная тепа III (останец). Находилась на расстоянии 150 м к югу от Гулязилатепы, среди хлопкового поля колхоза «Навруз» кишлачного совета «10-солагии Истиклолият». Почти круглой формы, диаметром - около 150 м, высотой - 1,5-2 м. Поверхность задернована и края срезаны.

Находки. На окружающей территории попадались фрагментированные осколки керамики.

Датировка: VII-VIII вв.

Исследования Т. М. Атаханова, 1977 г.

43. Курбанкусатепа (останец). На территории дехканского хозяйства К. Буриева (колхоз XX партсъезд) кишлачного Совета «10-солагии Истиклолият» (Чапаев).

Древний рельеф полностью изменен в связи, с перемещением и выемкой грунта. Тепа представляла останец, имеющий прямоугольную форму. Размеры - 25x35 м по поверхности, около 200 м - окружности по подошве. Тепа - с пологими краями, вытянута с северо-востока к юго-западу. Высота - в среднем около 8-10 м от уровня окружающих ее полей. Края срезаны от 2 до 5, в связи с выемкой грунта и перепланировками. Почти все основание тепы застроено современными домами, южный угол срезан, юго-западная сторона спланирована.

По сохранившемуся рельефу, и месторасположению тепы можно предположить, что она была цитаделью большого городища, так как южная и юго-западная части, где теперь располагались хозяйственные постройки колхоза, на 1,5-2 м выше окружающей территории.

Это предположение подтвердилось тем, что окрестность кишлака, как сообщали старожилы, была покрыта многочисленными холмиками, которые более 40 лет тому назад были спланированы для сельскохозяйственных нужд.

Находки. Немногочисленные фрагменты керамики.

Датировка: предположительно V-VIII вв.

Исследования Е.В.Зеймалья, 1958 г.

Литература: Зеймаль, 1961 г., стр.124.

44. Кургонча. Поселение к юго-западу от кишлака «Пахтакор», дехканского хозяйства К. Буриева (колхоз XX партсъезд) кишлачного Совета «10-солагии Истиклолият».

Находилась на левом берегу Каратагдарьи, на самом краю второй надпойменной террасы, высотой около 30 м.

Поселение, по очертанию близкое к прямоугольнику размерами 180x150м было вытянуто с северо-запада на юго-восток. Высота над терра-

сой - около 4,5 м. Северо-западная часть занята современным кладбищем. Сохранившаяся часть обрезана со всех четырех сторон до 2 м высоты.

Раскоп размерами 5х6 кв.м глубиной 3,5 м обнаружил два строительных периода.

Находки. Терракотовая фигура, покрытая красным ангобом (таб.7,2), открытые чаши с кольцом на зеркале, а также фрагменты сероглиняных чаш, глиняный грузик (Рис.9,16), венчики хумов (Рис.22,4-П).

Датировка: первые века н.э.

Исследования. В.В. Зеймалю, 1958,1974 гг.; Т. М. Атаханова, 1977г.

Литература: Зеймалю,1961,стр.122-124;1979,стр.143-144.

45. Чинар (мазар). Западнее кишлака «Шарк», дехканского хозяйства К. Буриева (колхоз XX партсъезд) кишлачного Совета «10-солагии Истиклолият».

Разделялся на старое и новое кладбища. Общая площадь -1,5 га. Первое кладбище, очевидно, занимало площадь древнего памятника. Оно располагалось в восточной части, где имелся большой холм диаметром около 150 м, высотой 6 м с пологими краями.

Находки не были обнаружены.

Датировка: не датирован.

Исследования Т.М.Атаханова,1977г.

46. Заргартепя (останец). В кишлаке «Шарк» дехканского хозяйства К. Буриева (колхоз XX партсъезд) кишлачного Совета «10-солагии Истиклолият».

Находилась на левой стороне Каратагдарьи, на верхней террасе среди хлопкового поля. Древний рельеф уничтожен. Тепя имела прямоугольную форму, размеры по основанию - 50х60 м, вверху 40х50 м. Вытянута с юга на север, имела высоту 2-4 м со срезанными (до 2-3 м) сторонами. Поверхность - неровная. На юго-восточном углу находилось пологое возвышение круглой формы, высотой около 2-3 м, очевидно, оплывший остаток башни. Юго-западный угол пологий с уклоном к середине. На южной и юго-западной части тепя были оплывшие следы крупных прямоугольных и круглых помещений. На южной стороне прослеживались оплывшие следы седловины, которая могло обозначать въезд на тепю.

На западной стороне, на уровне окружающих полей, имелись следы стен из жженого кирпича, примыкающих к тепе и уходящих за ее пределы. Назначения этой кладки из жженого кирпича установить не удалось.

Находки. Фрагменты керамики 6 шт., стенка кувшина с оттиском штампа (Рис.4,8), широкогорлый сосуд (Рис.4,9,И,13), донцо глазурованной чаши (Рис.4,10). На поле, примыкающим к тепе, попадались многочисленные осколки керамики и фрагменты жженого кирпича толщиной в 5см.

Датировка: X-XII вв.

Исследования Т.М.Атаханова,1977г.

47.Тандырйул. У восточной окраины кишлака Лахути дехканского хозяйства К. Буриева (колхоз XX партсъезд) кишлачного Совета «10-солагии Истиклолият», у дороги, идущей в сторону мавзолея Ходжа Нахшран, на высокой второй надпойменной террасе Каратагдарьи. Под террасой протекал арык Мулошоди.

На одном из оврагов, называемом Тандырйул найдена каменная колонка - гиря с ручкой. У одного местного жителя сохранилось гиряобразное каменное изделие ладьевидной формы с ручкой, ограниченной у основания уступами .

Установлено, что основные находки концентрировались на северо-восточной части памятника, где по словам местных жителей была тепа. Это подтвердилось картой земель колхоза. Действительно, здесь находилась тепа размерами 250x150 м и высотой 3 м, но весной 1974 года она была уничтожена в результате планировок площади. Зачистки по краю террасы, на краю шоссе, у оврага и небольшие шурфы, показали, что керамика бронзового века встречалась на обширной площадке – 1000x250 м. Находки обнаруживались с севера на юг примерно на 300 м. Заложенные траншеи и шурфы помогли выяснить, что на месте снесенного тепа имеются могилы. Основные работы велись в северной части памятника около шоссе, где были заложены раскопы: I-III около шоссе и IV-V - в юго-восточной части площадки, около оврага.

За три сезона 1974-1975 и 1977 годов были вскрыты 34 могилы. Сверху погребения отмечены каменными кладками, которые находились непосредственно над могильной ямой или несколько в стороне от нее (Рис.13,1,2; Рис.15; Рис.17; Рис.18).

Исследованные погребения показывали определенное единообразие внешнего облика, структуры и размеров захоронений. Могильная яма - обычно овальной или круглой формы, неглубокая, около 1м, нередко с невысокими и неширокими подбоем: вдоль одной из стенок иногда имелись одна или несколько ступенек. В большинстве случаев, яма была вытянута с северо-востока на юго-восток или же с северо-запада на юго-восток. Скелеты во всех потревоженных захоронениях располагались одинаково: скорченные, на левом или правом боку, устойчивой ориентировки не наблюдалось. Погребения, по определению Т. П. Кияткиной, принадлежали к европеоидному восточному среднеазиатскому типу. Исключение составляли погребения II, которые относились к монголоидному типу.

Находки. Почти все погребения ограблены в древности, что давало лишь частичное представление о предметах, сопровождавших захоронения.

Наиболее интересными находками следовало считать предмет из необожженной глины: скульптурное изображение – антропоморфной фигурки юноши из погребения 2. Она была сделана из темно-красной глины с небольшой примесью песка и представляла сидящую мужскую фигуру с протянутой вперед правой рукой и вытянутой ногой. Отсутствие у статуэтки правой руки и ноги объяснялось, возможно, тем, что она предназначалась для осмотра в профиль, будучи прислоненной к стене (Рис.14). Второе изображение принадлежало сфинксу (погребение 4) - фигурке, вылепленной из темно-коричневой глины с большой примесью песка и белых известковых камушков. Сохранилась фрагментарно. Это объемная фигура с реалистическими переданными чертами, прямоугольными туловищами и столбчатыми ножками.

Большинство предметов из сопровождавшего инвентаря составляла керамика, которая состояла из посуды, сделанной на кругу и лепной. Круговая посуда делалась из теста хорошего качества, обжиг ровный, цвет от беловато-зеленоватого и розового до коричнево-красного, редко коричневого, примесь, в основном, растительная, но встречалось и дресва, песок, ангоб розовый и беловато-зеленый. Имелась посуда горизонтального и вертикального крашения. В основном встречались следующие формы;

1) вазообразные сосуды на ножках. Основание чаши с небольшими уступами, переходило на широкий стебель ножки, внутренняя часть - полая, поддон - округлый (Рис. 16,1-13; Рис. 19,7);

2) глубокие чаши с широкими устьем и конической нижней частью тагора и сосуды чашеобразные имели отогнутый венчик, выделенную горловину на плечиках уступ, ограничивающий последнюю (Рис.19, 1,11,12)

3) горшковидные сосуды с биконическим и ромбовидным туловом, отогнутыми венчиками и легким уступом на плечиках, выделяющим горловину (Рис.19,3,4,5,8,14);

4) кувшины с высокими и широкими горловинами. Иногда под горлом находились широкие каннелюры или узкие врезанные ленты (Рис.19,2,6).

Почти все лепные сосуды - с округлым дном из глины серого цвета с минеральными примесями. Различались две формы: горшковидный сосуд с рельефными поясками на горле, миска с широкими устьями и выделенным венчиком и другие предметы (Рис. 19,9,10,13'; !Рис.20,^1-12,_14-26).

Во многих погребениях были найдены предметы бронзы. Бронзовых пронизок - 46 шт., формы цилиндрической (Рис.21,18-20). Встречались небольшие ножички и пластины с линзовидным сечением (Рис.21,13, 15-17). Металлом для изготовления предметов была небольшая молибденовая пластинка (Рис. 21,14, 21). Предметы изготавливались из металлургической меди с искусственными добавками олова, свинца, мышьяка. В погребениях найдены каменные подвески – амулеты топовидной формы из лазурита

(Рис.21,27,29) и пасты (погребения I) (Рис.21,28,30), пастовые и агатовые бусы (Рис.21,22-26), две дисковидные бусины со сквозным отверстием сборки. Центральное отверстие окружено желобком (погребение 2). Казенные изделия: колонка из сероватого мраморного камня с плавным прогибом в средней части, гиря с ручкой, гиреобразное изделие ладьевидной формы.

Датировка: 2-ая половина 2-го тысячелетия (эпоха поздней бронзы).

Исследования Е.В.Антоновой, Н.М.Виноградовой, 1974 г.; Н.М.Виноградовой, 1975 г.; Н.М.Виноградовой и Л.Т.Пьянковой, 1977 г.

Литература: Литвинский, Антонова, Виноградова, 1976, стр.567-56.

Антонова, Виноградова, 1979, стр.93-109; Виноградова, 1980, стр.63-74; 1991, стр.68-68.

Виноградова, Пьянкова, 1978, стр.554-555; они же, 1983, стр.56-61.

48. Зар-Камар (могильник). В 4-3 км от могильника Тандырайул на той же трассе, на территории дехканского хозяйства К. Буриева (колхоз XX партсъезд) кишлачного совета «10-солагии Истиклолият». Здесь на одном из оврагов было обнаружено погребение. Сохранилась верхняя часть костяка, ориентированного головой на восток.

Находки. Около кистей рук найдены два лепных круглодонных горшков (Рис.20,12,13). В овраге были найдены еще два сосуда (Рис. 10,11).

Датировка: 2-ая половина 2-го тысячелетия (эпоха поздней бронзы).

Исследования Н.М.Виноградовой, Л.Т.Пьянковой, 1977 г.

Литература: Виноградова, Пьянкова, 1978, стр.555; они же, 1983

49. Безымьянная тепа. Курган (останец). На северо-востоке кишлака Лахути у кишлака Мархамат дехканского хозяйства К. Буриева (колхоз XX партсъезд) кишлачного Совета «10-солагии Истиклолият». На второй надпойменной террасе левого берега Каратагдарьи - высотой 15-20 м. Площадка террасы имела почти овальную форму с пологими поверхностями и крутыми уклонами к первой надпойманной террасе.

Площадь - около 10 гектаров. Она вся была застроена современными домами и засажена деревьями. На центральной террасе имелся холмик (останец) почти круглой формы высотой 2-3 м со срезанными краями. Возможно, этот холмик представлял оплывший остаток крупного дехканского дома. Второй холмик, называемый «Куштегирмонтеппа», прослеживал мощные, около двух метров культурные слои.

Находки. Как сообщали жители, при земляных строительных работах, в этом массиве обнаружено много керамики и даже целые хумы. При обследовании найдены битые фрагменты керамики раннесредневекового времени.

Датировка: VI-VIII вв.

Исследования Т. М. Атаханова, 1977 г.

50. Мархаматтепа I (отдельный замок-мазар). Восточнее кишлака Лахути у кишлака Мархамат дехканского хозяйства К. Буриева (колхоз XX партсъезд) кишлачного Совета «10-солагии Истиклолият».

Находилась на второй высокой надпойменной террасе Каратагдарьи. Тепа имела овальную форму высотой около 25 м от первой надпойменной террасы. С северной стороны почти до нижнего основания была, разрушена водными потоками реки и здесь же проходил канал, орошающий нижние участки кишлака.

С южной стороны тепа имела высоту около 10 м, пологую поверхность с площадью около 0,5 га. Южная, западная и восточная стороны были срезаны на высоту около 2 м. С северной стороны, со стороны реки, на разрушенных местах прослеживался культурный слой толщиной более пяти метров. Тепа использовалась под кладбище.

Находки. На могильных насыпях - керамика, фрагменты хумов, кувшинов, горшков.

Датировка: I-IV и V-VIII вв.

Исследования Т.М.Атаханова, 1977г.

51. Мархаматтепа II (останец). Расположена восточнее Мархаматтепы I, над водонасосной станцией, на территории дехканского хозяйства К. Буриева (колхоз XX партсъезд) кишлачного совета «10-солагии Истиклолият».

На той же террасе, что Мархаматтепа I, отделяясь от нее широкой седловиной. Занимала площадь около 1 га. По северной стороне имелось несколько террасовидных выступов, в разрезах которых прослеживались культурные слои с керамикой. На разрушенных оврагом частях тепы встречаются костяки, лежащие в северо-западном направлении. Севернее тепы в результате расчистки, была обнаружена кладка из жженого кирпича, напоминающая часть гончарной печи, что позволяло предположить, что здесь в эпоху развитого средневековья был важный объект по заготовке жженого кирпича, возможно связанный с архитектурным комплексом Ходжи Нахшрана.

Находки. Терракотовая статуэтка женщины (Рис. 22, 1 Рис. 43, 2. – фото), миниатюрная статуэтка человека в остроконечной шапке с бородой. Края шапки - зубчатые (Рис.22,3, -Рис. 231, миниатюрный кувшинчик (Рис. 6,12), статуэтка верблюда – голова и шея (Рис.6,12), медная миска с орнаментом. Миска, возможно, имела случайный характер. Все находки были представлены рабочим З.Нуритдиновым.

Датировка: первая половина I тысячелетия н.э. (I-IV вв.)

Исследования Т. М. Атаханова, 1977 г.

52. Мархаматтепа Ш. Южнее на расстоянии 150 м от Мархаматтеппа П на землях дехканского хозяйства К. Буриева (колхоз XX партсъезд) кишлачного совета «10-солагии Истиклолият».

Имела круглую форму (останец) с пологой поверхностью со срезанными краями от 1 до 2 м высоты. Занимаемая площадь - 130 м по подошве и 5 м высотой. По ее западной стороне имелась выемка глубиной 1,5 – 2 м, а по восточной стороне - выступ шириной 2 м.

Находки. Фрагментированные осколки керамики, среди которых встречались фрагменты глазурованной миски.

Датировка: V-VIII вв., IX-XI вв.

Исследования Т.М.Атаханова, 1977 г.

53. Регарская крепость (Кургони Регар), останец. На территории дехканского хозяйства К. Буриева (колхоз XX партсъезд) кишлачного совета Регар.

Крепость имела квадратную форму размерами 125x125 м по основанию. По внешнему контуру она расчленялась на три части. Самая верхняя состояла из двух частей, достигающих до 14 м высоты. Северная половина на форме поверхности - прямоугольная, размерами 40x60, а южная - почти квадратная, размерами 55x55 м. Южная была на 1-1,5 м ниже северной. Поверхность - неровная. Прослеживались следы оплывших квадратных и прямоугольных помещений поздних построек. На западной половине южной части имелась впадина глубиной до 5 м, где в разрезе прослеживались сырцовая кладка и пахсовый блок. На поверхности имелись поздние захоронения. На восточной стороне было понижение в виде выступа. Оно имело прямоугольную форму размерами 35x70 м и вытянутой с юга на север, на высоту около 7 м от уровня окружающей территории, примыкающей к крепости. Этот выступ по восточной стороне имел три округлых возвышения высотой от 1-1,5 до 5 м. Возможно, возвышения представляли оплывшие остатки башен, которые расположены по двум (юго-восточному и северо-восточному) углам и в центре. Эти сооружения имели высоту 5 м от внутренней поверхности. На южной стороне центральной башни находилась оплывшая выемка, скорее всего въезд и следы ворот.

На расстоянии около 250 м к северо-востоку от крепости сохранился вал – оплывшая стена шириной 6-10 м и высотой около 3 м, имеющая северо-западное направление. Это фрагмент городской стены, имевший ширину около 2 м.

Городская стены и крепостные ворота хорошо заметные в фотографии прошлого века, не сохранились.

Юго-западнее от крепости имелся родник, который называют «Чашмаи оби шифо».

Находки. Золотая мангитская монета, чеканена в 1232 г. (I8I6-I8I7): жженые кирпичи размерами 22x22x4 см, фрагментированные осколки керамики.

Датировка: I-IV, V-VIII, X-XIII, XIV-XVI, XVII-XIX вв.

Исследования Е.А.Давидович, Э. Гулямовой, 1959г., Т.М.Атаханова, 1976г.

Литература. Маев, 1977, стр. 353; 1979, стр. 188; Костенко, 1880, стр. 148; Соболев, 1873, стр. 309; Статкевич, 1894, стр. 252; Логофет, I9II, стр. 286; Давидович, 1956 а, стр. 102; Гулямова, 1959, стр.188; Атаханов, 1983, стр. 12.

54. Гаравтепа (Гаравская крепость). Останец. Восточнее кишлака дехканского хозяйства К. Буриева (колхоз XX партсъезд) кишлачного совета Регар.

Имела круглую форму высотой около 7 м, доминируя над окружающей ее территорией. Древний рельеф совершенно утрачен. Западная сторона разрушена на 1/3 части в связи с выемкой грунта и размывами селевых потоков, в результате чего верхняя площадка сохранилась только на 60м по диаметру. По обнажившимся разрезам просматривались культурные слои мощностью 1-1,5 м.

Возможно, крепость Гарав была центральной, укрепленной усадьбой-цитаделью большого городища. Западная и северная стороны террасы в былое время составляли часть города (шахристан), одна его часть застроена современными домами, а вторая занята кладбищем.

Находки. Фрагментированные осколки керамики.

Датировка: I-IV и VI-VIII вв.

Исследования Т.М.Атаханова, 1977г.

55. Кутантепа. (Джалтепа). Восточнее и северо-восточнее участка Коммунист на правом берегу Ширкентдарьи на землях дехканского хозяйства К. Буриева (колхоз XX партсъезд) кишлачного совета Регар.

На южной стороне арыка Ураур, берущего начало канала Шодмонказак, выведенного из Ширкентдарьи в 3 км. выше по течению (Рис.3,1).

Тепа - большая, прямоугольная, несколько необычного плана с двумя вынесенными вперед всхолмленными выступами небольших размеров, выделялись неглубокие седловины. Окружность собственно тепы - 250 м по основанию, высота - около 2-5 м. Основание памятника в связи с расширением посевной площади срезано на высоту от 0,6 до 2,0 м (Рис. 24, р.).

Шурф 2x3 кв.м по глубине доведен до VIII яруса, а стратиграфический раскоп размерами 4x10 кв. м раскопан до материка (XI ярус). Обнаружены остатки четырех последовательных периодов жизни. Две верхние слои да-

тируются позднекушанским временем. Обнаружены строительные остатки, сырцовые кирпичи со стороны 35-36 и толщиной 10-12 см. Слой III периода содержал остатки здания из сырцового кирпича квадратной формы со стороны 30-31 см. В пределах раскопа обнаружены остатки трех помещений с сохранившимися полами. Самый ранний слой – IV период дал керамические формы, характерные для раннекушанское или кушанское время.

Находки. Из двух верхних слоев получено большое количество керамики. В слое II периода обнаружена терракотовая статуэтка, изображающая мужчину в коническом мягком головном уборе, в перепаясанном кафтане и шароварах. Со слоев II-III периодов получены округленно -цилиндрические и полусферические керамические пряслица, а также два каменных уплощенно сферических пряслица. В слое III периода найдены два пирамидальных грузика из обожженной глины, кубок на невысокой ножке почти цилиндрической формы снаружи и изнутри облитый красновато-коричневым ангобом (Рис. 4. 1), чаша на плоском поддоне, покрытая изнутри жидким черным ангобом (Рис. 24,2), терракотовая статуэтка (голова отсутствовала), изображающая сидящего фигуру в длинном плаще. Из самого раннего, IV периода, извлечены фрагменты кубков на сложно профилированной ножке, чаши, в том числе сероглиняные с кольцом на зеркале и т.д. В слое над уровнем четвертого периода обнаружена терракотовая статуэтка мужчины (без головы), одежда которого передана детально, не характерной для большинства среднеазиатских терракот.

Датировка: II-I вв. до н.э. – I-IV вв. н.э. (раннекушанское и кушанское время).

Исследования Давидович, 1955, Зеймаль, 1974-1975 гг.

Литература: Зеймаль, 1979, стр.144; 1980, стр.158-163;

56. Три Безымянные тепа. Находились по южной стороне арыка, недалеко от Кутонтепы, дехканского хозяйства К. Буриева (колхоз XX партсъезд) кишлачного Совета Регар.

Более крупная тепа находилась на расстоянии в 150 м восточнее Кутонтепы, на землях колхоза «XX партсъезд» кишлачного совета Гарав.

Имела круглую форму высотой 2-3 м. Диаметр по основанию - 150 м. Края тепы срезаны до 1 м высоты. В 1975 году шурф размером 2х3 кв.м доведен до 6-го яруса. Обнаружена та же последовательность слоев, что и в верхней части стратиграфического раскопа на Кутонтепе.

Находки. Фрагмент керамики 15 штук.

Датировка: II-IV вв.

Исследования Е.В.Зеймальной, 1975г.

Литература. Зеймаль, 1980, стр. 164.

57. Култтепа. В кишлаке Шодлик (Шодиена) дехканского хозяйства К. Буриева (колхоз XX партсъезд) кишлачного совета Регар, в 1,5 км на северо-восток от Кутонтепы.

Имела прямоугольную форму размерами 80х60 м высотой около 6 м. В северо-западной части верхней площадки холма заложен шурф (6х3м), доведенный до глубины 6 м. На глубине 5,5 м обнаружен плотный материковый лесс.

В результате раскопок обнаружены остатки сводчатого помещения с наклонными отрезками высотой более 3,5 м из сырцового кирпича размерами 35х35х11-12 и 52х28х12 см. Здание кушанского времени оказалось перекрытым строительными остатками вторичного обживания холма (раннесредневековый период), в котором затем были помещены позднесредневековые мусульманские погребения.

Находки. На полу сводчатого помещения, наряду с немногочисленными фрагментами (остатки хума и сферического кухонного сосуда), найдена медная монета царя Хувишки.

Датировка: III-IV вв.

Исследования Е. А. Давидовича, 1955 г., Е. В. Зеймалья, 1975 г.

Литература: Зеймаль, 1980, стр. 164-165.

58. Безымьянная тепа (останец). Севернее и северо-западнее кишлака Янгибад (Хаёти Нав), колхоза Аскардали Мирзоева кишлачного совета Т.Туйчиева (Первомайск).

Имела прямоугольную форму и размеры по поверхности 60х70 м, высоту 5-6 м, вытянута с юга на север. Ее размеры по основанию 60х90х90х100 м. Тепа использовалась под хирман. Южная сторона была уже и более пологая. Имелся въезд к хирману. На северной стороне был участок, сохранившийся в первоначальном виде, размерами 60х10 м и высотой 7 м. По северной и восточной сторонам проходил арык и высажены деревья.

Находки. Попадались осколки керамики.

Датировка: VI-VIII в.в.

Исследования Т.М.Атаханова, 1977г.

59. Кулоклитепа. Городище (останец). На северо-восточной стороне одноименного кишлака колхоза А.Мирзоева кишлачного Совета Турсуна Туйчиева (Первомайск).

Кулоклитепа – цитадель, которая располагалась на отдельно стоящем холме, высотой более 20 м, шириной 80 м, длиной 120 м, который доминировал над окружающей местностью. Цитадель вытянута с запада на восток, имела незначительный уклон к востоку. Поверхность - 45х60 м имела вид усеченной пирамиды. По северной и южной сторонам сохранился вы-

ступ шириной 3 м и длиной 5 м, возможно это оплывшие следы обходного коридора по верхнему краю. Верхняя часть цитадели спланирована, а с восточной стороны до самого верха приложена дорога в виде траншеи шириной 10 м, глубиной около 8 м (по низу). Это был въезд наверх. В разрезе траншеи прослеживался мощный (более 3 м) культурный слой. По южной подошве проходили арык и дорога, а на северном и западном основании имелись строения.

На северной, северо-восточной и западной сторонах прослеживались четыре террасовидных холма, высотой около 8-10 м и общей площадью около 6-8 га.

Восточный холм был занят под хирман, его западная сторона срезана для дороги, а северная часть спланирована и почти срезана до 2 м глубины. На всю глубину здесь прослеживался культурный слой. Размеры тепа - 200x50 м. Западнее ее за ложбиной имелся холм, занятый под хирман овальной формы. По одной его стороне проходила дорога, а на северной половине имелись старые захоронения.

Западнее находился холм диаметром по подошве около 200 м. Его южное основание застроено современными жилыми домами.

Самая западная часть памятника имела овальную форму, была вытянута с юга на север. Она также застроена.

В целом тепа и холмы составили одно целое городище – крупный городской центр,

Находки. Керамика станковой и ручной работы — 50 фрагментов. Датировка: VI-VIII вв.

Исследования Е.В. Зеймаль, 1958; Т. М.Атаханова, 1977г.

Литература: Зеймаль, 1961, стр.122

60. Безымянное городище (останец). Южнее колхоза А.Мирзоев колхозного Совета Турсуна Туйчиева (Первомайск), по правой стороне дороги, в 170 м к югу, среди хлопкового поля.

Имело овальную форму, по подошве 300 м в окружности, а по верху - 180 м, высота - около 8 м. На городище установлена водонапорная башня, а на западной части находилось здание. Во впадине городища – плотные заросли камышей. Восточная сторона повреждена в связи с проведением дороги. Здесь же построено помещение под хирман.

Находки. По основанию городища и на прилегающей территории имелись фрагменты керамики античного и раннесредневекового периодов.

Датировка: III-IV в.в.

Исследования Т.М.Атаханова, 1977г.

61. Мазартепа. Севернее кишлака Джаврат (Мохи Нав) совхоза «Эфиронос» кишлачного Совета Турсуна Туйчиева (Первомайск).

Площадь 0,5 га. Тепа имела овальную форму и было невысоким с пологими сторонами. По северной стороне протекал арык, росли большие деревья, а остальное окружал забор из пахсы.

Находки. Не обнаружены.

Датировк: не датирована.

Исследования Т.М.Атаханова,1977г.

62. Безымянная тепа. Западнее Мазартепы на расстоянии 1 км и севернее кишлака Джаврат (Мохи Нав), среди хлопкового поля совхоза «Эфиронос», кишлака Джаврат (Мохи Нав) кишлачного совета Турсуна Туйчиева (Первомайск).

Диаметр основания - около 350 м, высота - около 3-4 м. Поверхность задернована и края пологие. Основание у подошвы срезано на высоту почти до 2-х метров.

Находки. Фрагменты керамики.

Датировка: III-IV вв. и V-VIII вв.

Исследования Т.М.Атаханова,1977г.

63. Шайх Музаффар (Чилла мазор), на участке Хакикат кишлачного Совета Турсуна Туйчиева (Первомайск), в 5 км к юго-западу от города Турсунзаде.

На террасовидном холме, вытянутом с юга на север площадью более 2 га. За западной стороне холма пробивалась ключевая вода. Здесь росли большие чинары и различные деревья. Терраса использовалась под кладбище.

Находки. Не обнаружены.

Датировка: не датирован.

Исследования Т.М.Атаханова,1977г.

64. Тепа (останец).Восточнее кишлака Якуми Мая (Первое Мая) в0,4 км на землях Мирзоева (колхоз им.Ленина) кишлачного Совета Турсуна Туйчиева (Первомайск). Древний рельеф совершенно уничтожен в связи с планировкой под хирман. Тепа имела прямоугольную форму размерами 45х55 м, вытянута с юга на север. Восточная сторона сохранилась до 2 м высоты. Прослеживались культурные слои. По северной и северо-западной сторонам тепы протекал арык.

Находки. Зольные прослойки, кости животных и осколки керамики красного обжига, покрытые ангобом.

Датировка: VII-VIII вв., более поздние слои срезаны.

Исследования Т.М.Атаханова,1977г.

65. Ходжа Нахшран (мавзолей). На западном отроге Бабатага, на покато́й террасе, спускающейся к широкой долине Каратагдарьи, на землях колхоза им. Ленина (участок Москва), кишлачного Совета Турсуна Туйчиева (Первомайск). Вокруг комплекса с давних времен образовалось кладбище. Оно занимало площадь 700x200-300 м. Недалеко от северо-западного угла кладбища сохранился остаток небольшого городища, возможно служившего укрепленным пунктом или рабатом (Рис.25).

Архитектурный комплекс находился в середине южной стороны кладбища. Он состоял из двух мавзолеев - северо-восточного и юго-западного (№ I и № 2). Мавзолеи обведены дувалом (Рис.26-А).

Мавзолей № I. Сохранился плохо, на высоту до 2,80 м от современного уровня земли. Портальная часть сильно разрушена, более или менее уцелел правый устой. Мавзолей имел сравнительно небольшие размеры – снаружи 8,70x11,30 м. Стены мавзолея выложены из жженого квадратного кирпича размерами 24,5x24,5x4; 26,5x26,5x4,5 см. Кладка велась спаренными кирпичами, между которыми ставился один кирпич узким ребром.

Мавзолей по своему плану и конструкции являлся порталным. Он состоял из квадратного помещения (сторона его внутри равна 6,60-6,80 м) и портала. Западный устой портала имел великолепно выполненное декоративное убранство.

На углу устоя портала находилась небольшая колонна, фланкировавшая вход, которая имела базу и капитель. Общая высота колонны должна была достигать 2,34 м. Она сложена из спаренных лекальных кирпичей, чередующихся с фигурными кирпичами двух форм. Восточный устой портала совпадал с западным.

С внутренней стороны мавзолея стены выложены внизу обычной кладкой. На высоте 2,35 м от пола выступали 2 ряда горизонтальных кирпичей, над которыми начинался карниз.

Мавзолей № 2. Внешние размеры 11 x 16,35 м, сложен из жженого кирпича того же размера, что и первый. Он состоял из квадратной гурхоны размерами 8,10 x 8,30 м и превосходно оформленной порталной части. Особенностью второго мавзолея являлось наличие двух частных срезов в верхней части углов четверика стен. Стены второго мавзолея в значительной части выложены фигурной кладкой – спаренными кирпичами, между которыми вертикально ставился один кирпич узким ребром.

Портал был богато декорирован, щечковые и щипцовые стены украшены искусной фигурой кирпичной кладкой.

Стены на высоте 3,70 м завершались карнизом, состоящим из 2 рядов выступающего кирпича. Под ним шёл ярус парусов. На отдельных парусов

участки стен помещения оформлены нишевидными арками заполненными внутри частью свода. В середине каждой стены имелась глухая арочная декоративная ниша со световым проемом. Паруса и ниши выложены узорной кладкой (Рис.26.Б).

Внутри мавзолея находились два надгробия, сложенные без раствора из целого и битого жженого кирпича. На юго-западное надгробие положен каменный намогильник, на котором сохранилась кораническая надпись.

Оба мавзолея создавали единый ансамбль. Они были продуктом длительной эволюции порталной композиции мавзолея и чрезвычайно интересными с точки зрения генезиса и эволюции некоторых архитектурных форм и деталей – прямоугольного обрамления ниш и парусов, уступов четверика стены и т.д.

Датировка: XI-XIII вв.

Исследования Б.А.Литвинского, 1952 г., Т. М. Атаханова. М. Х. Мадназарова, 1985 г.

Литература: Литвинский, 1953, стр.121-138; Гулямова, 1959, стр. 188.

66. Караултепа. На правом берегу Каратагдарьи, на расстоянии около 500 метров севернее железной дороги, на землях колхоза им.Ленина, восточнее кишлака Тойчи кишлачного Совета Джурьы Рахмонова.

Имела почти круглую форму диаметром по основанию около 50 м, высотой - 1,5-2 м. Поверхность задернована.

Находки. 3 фрагмента керамики.

Датировка: V-VIII вв.

Исследования Т. М. Атаханова, 1990 г.

67. Тепа (мазар). В 3 км к юго-западу от города Турсунзаде и западнее кишлака Гайрат колхоза им.Ленина кишлачного Совета Джурьы Рахмонова (Киров)

Мазар называли Галашайд. Он имел овальную форму и площадь около 1,5-2 га. Северо-восточнее его был другой мазар, называемый Келинчамазор.

Находки. Редкие фрагменты керамики.

Датировка: V-VIII вв.

Исследования Т. М. Атаханова, 1977 г.

68. Культтепа. Среди хлопкового поля на участке Гайрат колхоза им. Ленина кишлачного Совета Джурьы Рахмонова (Киров).

Имела почти квадратную форму, размеры 50x50 м, ориентирована по сторонам света, с уклоном в 30° к востоку. Северо-западная сторона достигала 6 м высоты, с общим понижением к юго-востоку до 4 м,. Въезд на го-

родище отмечался на юго-восточной стороне. Поверхность - неровная, с общим уклоном в середину. На северо-восточной половине было несколько ям, образованных в результате выемок грунта. По северной, северо-восточной сторонам протекал арык, на южном углу имелась выемка, края тепа были срезаны на высоту 1-1,5 м. По сообщениям местных жителей, вокруг тепы было еще несколько других, но меньших размеров. Они были спланированы в связи с расширением площади посевов. Если иметь ввиду найденные фрагменты керамики, то можно предположить, что Культепа была крупной дехканской усадьбой.

Находки. Редкие фрагменты керамики.

Датировка: IX-XIII вв.

Исследования Т.М.Атаханова, 1978г.

69. Аккурган - кала (замок). Юго-западнее кишлака Оккургон (Обида Нумонова) на правом берегу Каратагдарьи, на землях колхоза им. Ленина кишлачного Совета Джуры Рахмонова.

Имел прямоугольную форму, пологие края и строгую ориентацию по сторонам света. Размеры по основанию - 100 х 70 м,верху - 25х40 м. Профиль - четкий на западной половине имел высоту 12 м, а восточная понижалась до 7 м. Возможно, в западной части в древности находились главные постройки, а на восточной части располагались вспомогательные помещения. В средней части находился двор – эта часть имела пологую задернованную поверхность.

На западной стороне был хорошо заметен оплывший овальный выступ размерами 35х15 м, возможно, остаток сторожевого поста (караулхоны) и такой же выступ находился на северо-восточной части северной стороны. Его размеры 5 х 25 м, высота около 6 м от подошвы.

Въезд в крепость была в южной части. Это был выступ имевший размеры 100 м в длину и 10 м в ширину. Представлял вид оплывшего вала с незначительным понижением во внутрь.

На высокой западной части находилось несколько захоронений. По свидетельствам старожилов, на южной стороне калы была тепа, снесенная новой планировкой. Возможно, в связи с этим на территории, прилегающей к крепости, попадалась масса фрагментов бытовой измельченной керамики и обломки жженого и квадратного кирпича.

Находки. Терракотовая пластинка с барельефным изображением человека в длинном опоясанном одеянии.

Датировка: III-II вв. до н.э., I-IV, V-VIII, IX-XIII вв.

Исследования Е.А.Давидович, 1955; Т.М.Атаханова, 1978г.

Литература: Давидович, 1956 стр.85-86.

70. Долонсойтепа. На левобережье Каратагдарьи, в кишлаке Долонсай, колхоза им. Ленина кишлачного Совета Джурь Рахмонова.

Находилась на верхней террасе Каратагдарьи.

Имела овальную форму, верхняя площадь более 2-х га. Была занята под кладбище.

Находки. На могильных насыпях попадались фрагменты расписной и глазурованной керамики и квадратного кирпича размерами 27х27х4 см.

Датировка: X-XII вв.

Исследования Т.М.Атаханова,1978г.

71. Давултепа (Мингтуттепа). На левом берегу Каратагдарьи на участке колхоза им.Ленина, кишлачного Совета Джурь Рахмонова.

Имела прямоугольную форму, размерами 40х80 м и высоту 5-7 м. Вытянута с юго-запада на северо-восток. Юго-западная половина (25х25) ниже, чем северо-восточная и другие части, ее высота около 2 м. С северо-востока, юга и юго-запада основание застроено современными домами, а по западной стороне протекал арык и росли деревья.

Находки. Фрагменты раннесредневековой керамики.

Датировка: V-VIII вв.

Исследования Т.М.Атаханова,1987г.

72. Мингдонатепа (Минортепа). Городище. В 2-х км юго-восточнее Довултепы колхоза им. Ленина, кишлачного Совета Джурь Рахмонова.

Городище - прямоугольное в плане, размерами 150х100 м, вытянуто с юго-запада к северо-востоку. Имело высоту: на северо-западной стороне - 15 м, на юго-восточной - 2-2,5 м. По середине северо-западной части была выемка с оплывшей седловиной, возможно следы выезда на городище, Древний рельеф на этом городище совершенно уничтожен в связи с новой планировкой, а юго-восточная сторона срезана в связи с проведением дороги. На юго-западному углу находилась канава шириной 20 м и длиной 0,5-1,5 м.

Находки. Лощенная красноангобная керамика.

Датировка: ориентировочно первая половина 1-го тысячелетия н.э

Исследования Е.В.Зеймаль,1958г.

Литература:Зеймаль,1961,стр.121,

73. Арабтепа. Небольшая тепа в 1,5 км к северу от Мингдонатепа; на участке бригады № 17 колхоза им.Ленина кишлачного Совета Джурь Рахмонова.

Овальной формы, площадью около 1 га. Частично занята под кладбищем.

Находки. 10 фрагментов керамики.
Датировка: VI-VIII-вв.
Исследования Е.В.Зеймаль, 1958г.
Литература: Зеймаль, 1961, стр.121

74. Мазартепа. На территории кишлака Заркамар, участка Кахрамон колхоза им. Ленина кишлачного Совета Джуры Рахмонова.

Имела овальную форму с пологими краями и охватывала около 2 га площади. Тепа занята современным кладбищем. Мазар называли Ниёзгирон Мазор.

Находки. Нет.
Датировка: не датирована
Исследования Е.В.Зеймаль, 1958 г.
Литература: Зеймаль, 1961 стр.121.

75. Туятуттепа (мазар. На участке Кирова колхоза им. Ленина кишлачного совета Джуры Рахмонова. Располагалась ниже моста на расстоянии около 300 м.

Тепа имела прямоугольную форму размерами 120x80 м с небольшими уклонами к востоку. Была вытянута с северо-востока на юго-запад. Высота - около 5 м, огорожена забором и покрыта зарослями деревьев.

Находки. На могильных насыпях были фрагменты глазурованной керамики, квадратные жженые кирпичи размерами 23x23x4,5 см; 27,5x27,5x5,5-6 см.

Датировка: IX—XIII вв.
Исследования Т.М.Атаханова, 1978г.

76. Чучуктепа. Замок (останец). На землях колхоза им.Ленина кишлачного Совета Джуры Рахмонова, на левом берегу Каратагдарьи, на второй надпойменной террасе.

Первоначально тепа занимала около I га. площади. Однако, в последнее время южная половина была срезана (утрачена площадь в 60x60 м) и застроена современными домами. Наиболее сохранившая часть представляла останец размерами 40x50 м, вытянутый с юга на север, с выпуклой пологой поверхностью. В 60 м южнее, в разрезах высотой 2,3 м, образованных в результате застроек, прослеживался культурный слой с золой, гумусом и фрагментами керамики.

На террасе расположено еще несколько тепа. Характерна восточная тепа, вытянутая с юга на север, имевшая почти прямоугольную форму площадью около 1,5 га и высотой 8 м с пологими краями.

Находки. Материалы, собранные из резервов и отвалов - 5 шт. Из них

2 фрагмента красноангобированных тонкостенных сосудов из хорошо отмученной глины. Обжиг хороший. Два фрагмента глазурованных сосудов, один имел темно-коричневый орнамент на белом фоне, другой был украшен зелеными пятнами на белом фоне. Фрагмент глазурованного сосуда полива - темно-зеленый. Наружный край украшен двумя рядами желобков.

Датировка: V-VIII, IX-XIII, XIV-III вв.

Исследования Т.М.Атаханова, 1978г.

77. Ширкент (поселение). Совхоз «Ширкент» кишлачного Совета Работ (Рис.27).

Поселение расположено на южном склоне Гиссарского хребта в верховьях одноименной реки. Находилась на конусовидной высокой террасе со склонами, круто обрывающимися к реке.

Площадь поселения - около 0,2 га. В рельефе поселения выделялись два всхолмления. В 1984 г. на них были заложены шурфы, а в 1985 году – раскоп, частично вскрыты два помещения. Одно из помещений - около 30м имело квадратную форму, длина каждой стены - около 3,5 м, толщина 0,9-1,5 м.

Шурфы были пройдены до глубины 1,5 м. Раскопками 1985 г. дополнительно вскрыты 100 кв.м площади, благодаря чему удалось установить, что здания являлись жилыми. Основания стен сложены из камня на высоту до 1 м, выше шла кладка из сырцового кирпича прямоугольного формата – 50x25x9 см. Один из домов раскопан полностью. Он состоял из двух помещений: жилого и хозяйственного назначения. Раскопаны остатки крупного зала.

Находки. Арабская серебряная монета, керамическая двухсторонняя печать с изображением креста и птицы, бронзовая ухвертка керамики, фрагментированные и целые лепные сосуды, гончарные привозные изделия, медные бляшки, керамические пряслица. В облике керамики сочетались согдийские и тохаристанские элементы.

Датировка: конец VII – первая половина VIII вв.

Исследования В.В.Соловьева, 1984-1985гг.

Литература: В. В. Соловьев. 1986, стр.484-485; 1987, стр. 621-622, стр. 195-197. Довутов, 1994, стр.252.

78. Харкуш 1 (N 38°45'47 ; E 68° 13'07'') Поселение на землях совхоза «Ширкент» кишлачного Совета Работ.

Верховья долины р. Ширкент на поверхности надпойменной террасы, образованной при слиянии с р. Харкуш. Терраса имела форму конуса, острием обращенным на юг к месту слияния двух рек. К северу она примыкает к коренному склону, с запада ограничена долиной р. Ширкент, с востока – долиной р. Харкуш. Высота террасы над уровнем рек не более 30 м.

Строительные следы раннесредневекового поселения отмечались в южной части террасы на ее поверхности в виде остатков оплывших стен. У восточного ее края, в обнажении, прослеживались стены помещений, выложенных из валунов и песчаниковых плит. На поверхности террасы собран керамический материал, который датировался ранним средневековьем. Располагающиеся в южной части террасы остатки горного поселения разделялись на южную и северную части ровом глубиной в 3 м, шириной в 20 м, длиной в 16 м. Размеры северной части поселения 70x16 м, южной - 19x8 м.

Площадь раскопа на 60 кв.м в южной части поселения выявила остатки пяти прямоугольных помещений. Три помещения располагались у западного склона террасы, два - у восточного склона. Они имели единую стену, вытянутую по направлению Север-Юг и разделяющую террасу на две части.

Внутренние и внешние стены помещений, сложенные из речных валунов и песчаниковых плит, сохранились на высоте от 1,60 до 1,80 м. В результате обрушения западного и восточного склона террасы внешняя стена частично сохранилась только у западного склона. Её толщина 1,50 м. Толщина внутренних стен помещений варьировала в пределах 69-80 см. Стены и пол помещений покрывались глиняной штукатуркой. Следы штукатурки прослеживались у основания стен. В помещении, примыкающем к самой оконечности западного склона террасы, прослеживались три периода её обживания (Рис.28).

Находки. Глиняная лепная посуда: венчики котлов, сосудов с широким устьем, горшков, кувшинов, донца сосудов, ручки подковообразные, стрельчатый и петлевидной формы. Станковая посуда: венчики хумчи, кувшины и котлы. На них применялись ангобные покрытия. Глиняные изделия: керамические пряслицы различных форм, размеров и по весу (Рис.29, I-I2, Рис. 30, I-I5; Рис. 31, 1-14; Рис. 32-А, Верхняя часть хумчи

Б – 1-5 – каменные предметы, Рис. 33, I-I4; керамические пряслицы, Рис. 34, I-I4, 15-19; изделия из металла – бронзовые и медные.

Железные изделия: 2 колечка, 2 наконечника стрел, 4 ножа, одна одинарная скоба, 3 фрагмента изделий неопределенного назначения.

Каменные изделия: оселки, жернова.

Кости домашних и диких животных: овцы, барана, лошади, медведя, оленя, собаки, кабана.

Датировка: V-VI вв.

Исследования В.В.Радилювского, 1980-1981 гг., 1983г., 1985-1986 гг.

Литература: Радилювский, 1983, стр.490; 1984, стр.502-503;

1985, стр.569-570; Новиков, Радилювский, Смирнов, 1982, стр.139; Новиков, Смирнов, Радилювский, 1984, стр.560; Кулешов, Новиков, Ради-

лиловский, Супрычев, 1985, стр.122-129; Новиков, Радилиловский, Смирнов, 1987, стр.179-182; Новиков, Радилиловский, Соловьев, 1987,стр.231; Радилиловский, 1991,стр.86-126. 1994, стр. 199-205; Ранов, Соловьев, 1993, стр. 55-56.

79. Харкуш II. Поселение. На землях совхоза «Ширкент», кишлачного совета Работ. Расположено на левом берегу реки Харкуш, в месте слияния ее с рекой Ширкент.

Площадь поселения - около 0.2 га. В тыльной части террасы на поверхности прослеживались остатки оплывших стен помещений, сложенных из валунов. Рядом с помещением найдено большое количество кусков шлака, обломки керамики.

Находки. Фрагменты керамической посуды станкового и ручного производства в количестве 22 шт. Рядом с поселением имелись остатки разрушенных металлургических печей, где обнаружены большое количество обломков керамических сопел, выбросов шлака и т.д.

Датировка: X-XII вв.

Исследования В. В. Радилиловского, 1982 г.

Литература: Радилиловский, 1994, стр. 199.

80. Харкуш III (N 38°46'06 ; E 68° 12'21'') Могильник. На землях совхоза «Ширкент», кишлачного Совета Работ. Могильник расположен в средней части высокого конуса у слияния реки Харкуш и Ширкент, на пологом склоне недалеко от поселения Харкуш I (Рис. 34 А-1).

Могильник – двухслойный, позднесредневековый (17-18 вв.) и ранне-средневековый. При устройстве позднесредневековых мусульманских могил, их ямы нередко приводили к разрушению более ранних захоронений.

В 1981-1982 годах вскрыты 34 погребения (Рис.34-А~2), 8 могил было раскопано ранее.

При раскопках могильника были выявлены могильные ямы двух типов – грунтовые и каменные ящики.

Находки. Кушано-сасанидская монета, пена во рту погребенного. На одном из краев пробита отверстием (вторая такая же монета найдена под дерновым слоем). Погребальный инвентарь: разнообразные украшения из меди, железа, стекла, наконечники стрел, копий, железные и медные кольца, перстни, подвески, браслеты, серьги, заколки для волос, бляшки, медные зеркала, костяные пряжки, ручки и накладка на лук, стеклянные и каменные бусы, керамика, различные бытовые предметы (Рис.34-Б-1-2). Судя по инвентарю, раннесредневековые погребения были рядовыми. Часть вещей найдено вне погребений, которые были разрушены при рытье позднесредневековых могильных ям.

Датировка: вторая половина VII-первая половина VIII вв.

Исследования Ю. М. Смирнова 1980-1981гг., В. С. Соловьева, 1981-1984гг.

Литература; Новиков, Радилиловский, Смирнов, 1987г., стр. 182-185; Соловьев, 1984г., стр.504; 1985г., стр.571-572; 1987г., стр.31-32; 1988г., стр.363-373; 1991г., стр.127-154; 1991г., стр.214-217; Новиков, Радилиловский, Соловьев, 1987г., стр. 31-33; Ранов, Соловьев, 1993г., стр. 56-57.

81. Джаупая. Горные выработки. На землях Ширкента, кишлачного Совета Работ. Левый берег р. Сандадарьи, в средней части урочища Джаупая (юго-восточнее склона высотой 2890,3 м). Раскопки не велись.

Выработки располагались на высоте около 500 м над рекой, примерно по одной линии. На расстоянии 1,5 км насчитывались 26 не крупных камер с диаметром входного отверстия от 0,5 до 3 м и глубиной до 4 м, а также 4 протяженных штольни длиной от 25 до 40 м. В отличие от слабо искривленных в плане камер, штольни изобиловали боковыми рассечками и карманами. Наиболее крупная штольня (длина 40,4 м, параметры устья 13x22-25 м) имела северо-западное простирание и восстающий под углом 30-35° к горизонту раздвоенный ствол (Рис.35 А.Б). В глубине штольни (в 20 м от входа располагался массивный целик коренных пород, предохраняющий арочный свод выработки от обрушения. В основании целика, вблизи забоя, находилось небольшое отверстие (лаз), соединяющее обе ветви главного ствола. Ширина левой от входа ветки 7,6 м, правой - 2,9 м. Высота выработки у забоя – 1,7 м. Вдоль стенок штольни на высоте 1,5-2 м от пола имелось несколько уступов и ниш, заложенных искусственно по минерализованным зонам. Кровля выработки ровная, почти горизонтальная, местами гладко затесанная. У входа видны следы обрушения кровли, пол здесь завален крупными глыбами.

Все выработки приурочены у оловоносным грейзенизированным гранитам каменноугольного возраста. Видимые рудные минералы представлены пиритом и халькопиритом, а также продуктами их окисления (медная зелень и железистые охры). Содержания главных полезных компонентов – олова и меди – низкие и не превышали 0,4-0,5%. При таком содержании из добытого сырья могло быть выплавлено только 32 т. меди и 37 т. олова (при 50% извлечения).

Вероятнее всего, обработке подвергались лишь самые богатые участки залежи, а исходные руды использовались как комплексные (без разделения на указанные металлы).

Датировка – средневековье.

Исследования В.П.Новикова, В.В.Супрычева, 1981 г.

Литература: Супрычев, Новиков, Скачилов, Сергеев, 1985г., стр.99-100; Кулешов, Новиков, Радилиловский, Супрычев, 1985г., стр.121-29; Новиков, Радилиловский, Соловьев, 1987г., стр.28; Новиков, Радилиловский, Супрычев, 1988г., стр.342-345.

82 Киндык. На землях совхоза «Ширкент», кишлачного Совета Работ. Среднее течение р. Киндык – правого притока реки Сандалдарьи (верховья долины р.Ширкент).Раскопки не велись.

Две группы из 5 небольших подземных выработок располагались у уреза воды в средней части левого притока р.Киндык. В первой группе – три сближенные ниши высотой около 2 м и глубиной до 1 м. В 100-120 м – вторая группа из двух целеобразных штолен, расположенных друг против друга в обрывистых берегах ручья. Высота входа в штольни - 2,5 и 3,5 м, длина выработок соответственно - 4 и 2 м. Простираение штолен одинаковое – ЗЮ°С. На стенках и в кровле штолен имелись следы отработки в виде параллельных борозд и округлых выбоин.

Выработки находились на площади известного медноколчеданного рудопоявления «Киндык» и заложены вдоль зон трещиноватости, несущих вторичную малахит-азуритовую минерализацию. Из добытой руды при содержании меди 0,5-1 % и 50% извлечении/ могло быть получено не более 3,5 т. металла. Учитывая бедность руд и небольшие размеры выработок, можно предполагать, что они имели скорее поисково-разведочные назначение.

Датировка: средневековье.

Исследования В.П.Новикова,1981 г.

Литература: Кулешов и др., 1985г., стр.122-129, Новиков, Радилиловский, Соловьев,1987г., стр.28,Новиков, Радилиловский, Супрычев,1988, стр.339-341.

83. Загарго. Горная выработка. На земле совхоза «Ширкент», кишлачного Совета Работ.

Находилась на северо-восточных склонах горы Загарго (бассейн р. Сарбин). Представляла собой траншею (открытый карьер размерами 3x8 и глубиной 1,5 м) северо-западного простирания, заложенную вдоль зоны дробления вулканических пород каменноугольного возраста (каратагская серия). Кальцит-сидеритовые жилы, выполняющие зону дробления, обогащены свинцовым блеском (содержание 5-10%), представляющим главный объект разработки.

Датировка: позднее средневековье.

Исследования С. П. Сергеева, 1973; Скачилова, 1982г.

Литература: Супрычев, Новиков, Скачилов, Сергеев,1985г., стр. 99-100, Новиков, Радилиловский, Соловьев, 1987, стр. 28, Новиков, Радилиловский, Смирнов, 1987г., стр, 180, Новиков, Радилиловский, Супрычев, 1988г., стр. 337.

84. Сандал. Metallургические шлаки. На землях совхоза «Ширкент», кишлачного совета Работ.

В 1,5 км западнее к. Пашмикухна, на правом берегу реки Сандалдарья, в 0,5 км выше впадения в нее ручья Мумиекамар.

Одно шлаковое поле площадью около 3000 кв.м крупными обломками тяжелых (металловидных) и легких (стекловатных) шлаков, фрагментами с глиняной футеровкой печей и фурии. Печи (числом не менее трех) располагались в уступе террасы над шлаковым полем. Шлаки по данным спектрального анализа, содержали 0,1% меди, 0,3% олова, по 0,03% цинка и свинца, сотые доли % серебра, что указывало по плавку комплексных, преимущественно медно-оловянных руд. Аналогические плавки располагались на левом берегу р. Сандалдарья (урочище Джаупая), в I км к юго-востоку от древних разработок меди и олова Джаупая.

Датировка: не датирован.

Исследования В. П. Новиков, В. В. Супрычева, 1981, 1986 гг. Литература: Кушетов, Новиков, Радилиловский, Супрычев, 1985г., стр.122-129; Новиков Радилиловский, Соловьев, 1987г., стр.28, Новиков, Родириловский, Супрычев, 1988г., стр. 339-341.

85. Сиехджангил. Плавильные печи. Земли совхоза «Ширкент», кишлачного совета Работ.

В 3,5 км к юго-востоку от к. Пашмикухна, в устьевой части ручья Сиехджангил – левого притока р. Ширкент.

Две округлые в плане печи (диаметр 1-1,2 м) встроены в рыхлые наносы на глубину около 0,7 м с помощью плоских камней и обильной глинистой обмазки. Своды печей обрушены, днища плоские, толщина стенок - 20-25 см. Имелись обломки керамических форм до 30 см длины. и диаметром 10-15 см. Поблизости найдены образцы гематитовых руд и шлаков. Анализ шлаков также указывал на плавку железорудного сырья.

В 0,4 км к востоку от печей, в арчовом лесу, имелись ямы для выжига древесного угля (диаметр 2,5 м, глубина 0,5 м).

Датировка. Не датированы.

Исследования: В. П. Новиков, П.А.Погребной, В. В. Радилиловский, Ю.М.Смирнов, 1980г.

Литература: Новиков, Радилиловский, Смирнов, 1982г., стр. 139, Новиков, Смирнов, Радилиловский, 1984г., стр. 560; Кулешов, Новиков, Радилиловский, Супрычев, 1985г., стр.122-129; Новиков, Радилиловский, Смирнов, 1987г., стр.179-182;

86. Харкуш. Metallургические шлаки и плавильные печи. На землях совхоза «Ширкент», кишлачного совета Работ.

Около 10 шлаковых полей встречено при слиянии р. Харкуш и Ширкент. На расстоянии 1,5 км вдоль левого берега р. Ширкент и до I км от

устья по правому борту р.Харкуш. Площадь отдельных полей - от 25 до 2000 кв.м, мощность шлаковых отвалов, перемещенных с рыхлыми наносами, достигала 3-4 м. Наиболее крупное шлаковое поле находилось в 200 м к югу от поселения Харкуш и занимало площадь первой надпойменной террасы в месте слияния р. Ширкент и Харкуш. В тыловой части террасы в два яруса располагалось не менее 10-12 плавильных печей, фиксируемых по воронкообразным углублениям в склоне. По периферии эти углубления выложены большими плоскими камнями (толщина выкладки 0,4-0,5 м), что свидетельствовало об открытом типе печей. Печи были снабжены отверстиями для поддува воздуха, а также металлоприемниками, обеспечивающими постепенное вытекание готового металла. В большинстве мест плавков, среди шлаков обнаруживались фрагменты керамической футеровки печей, обломки – одно-и двухканальных форм, кусочки обожженных сидерит-гематитовых руд из меловых красноцветных юрских углоносных отложений. Содержание железа в рудах, по данным химического анализа, от 20 до 86%. Анализ шлаков показывал содержание остаточного железа в кристаллически-зернистых, металловидных шлаках достигало 25-35%, в стекловатах - около 10%.

По соседству с плавками отмечались одиночные раннесредневековые и мусульманские захоронения, остатки каменных фундаментов ремесленных построек.

Датировка: по обломкам керамической посуды плавки могли быть датированы 10-15 вв, а с учетом находок на поселении Харкуш идентичных по составу шлаков нижняя возрастная граница их могла соответствовать раннему средневековью. Их верхний возрастной предел металлургической деятельности в долине р. Харкуш совпадал с началом XX в.

Исследования. В. П. Новиков, В. В. Радилиловский, Ю. М. Смирнов, В. В. Супрычева, 1980, 1981, 1984, 1986 гг.

Литература: Новиков, Радилиловский, Смирнов, 1982г., стр.139, Новиков, Радилиловский, 1984г., стр. 560; Радилиловский,1984г.,стр.502-503, Кулешов, Новиков, Радилиловский, Супрычев, 1985г., стр. 122-129; Новиков, Радилиловский, Смирнов, 1987г., стр. 179-182; Новиков, Радилиловский, Соловьев, 1987г., стр. 26.

87. Чуян Кутан. (железный загон). Металлургические шлаки.

Земли совхоза «Ширкент», кишлачного совета Работ. Среднее течение р. Харкуш, правый берег.

На высокой террасе (80 м над рекой) - шлаковое поле размерами 90х30 м. В тыловой части террасы - остатки металлургических печей (не менее 8 м), фиксируемые по высыпкам древесного угля, форм и глиняной футеровки. Среди шлаков преобладали стекловатные сильно пористые с мелкими

каплевидными округлыми корольками железа. В качестве примеси в корольках установлены титаны и магний (десятые доли %). Шлаковые поля меньшей площади (до 100 кв.м), сопровождаемые остатками 2-3 печей в каждой точке, имелись также в ближайших окрестностях Чуян-Кутана близ устья ручья Джол.

Датировка: не датированы.

Исследования. В. П. Новикова, В. В. Радилиловского, П. А. Погребенного, Ю. М. Смирнова, 1980, 1981, 1984, 1986 гг.

Литература: Новиков, Радилиловский, Смирнов, 1982г., стр. 139; Новиков, Смирнов, Радилиловский, 1984г., стр. 560; Кулешов, Новиков, Радилиловский, Супрычев, 1985г., стр. 122-129; Новиков, Радилиловский, Смирнов, 1987г., стр.179-182; Новиков, Радилиловский, Соловьев, 1987г., стр. 27.

88. Аксу. Metallургические шлаки и печи. Земли совхоза «Ширкент», кишлачного совета Работ.

Шесть мест древних плавков с металлургическими шлаками и остатками печей близ слияния рек Аксу и Сутункамар (верховья р.Харкуш). Наиболее значительные скопления шлаков (площадь более 500 кв.м) в устье р.Аксу по правому борту и на террасе Такча-хона в I км к юго-западу. В разрезе террасы Аксу насчитывалось до трех рабочих уровней, свидетельствующих о последовательном заложении новых плавильных печей на фундаменте более ранних построек. Здесь же, сохранились эфели от ручной разборки сидерит-гематитовых (железных) руд, разрабатывавшихся поблизости от рулевого аллювия и в коренных выходах ранне-среднеюрской угленосной толщи. Состав руд и шлаков идентичен другим плавкам в бассейне р. Харкуш. На противоположном берегу р. Аксу, на высокой террасе (150 м над рекой), находились остатки каменных строений (раскопки не производились).

Находки. Глиняная посуда (Аксу): кувшин без ручек (2), венчики, ручки и донца сосудов (12), фурмы (7), ступа диаметром и глубиной около 20 см, выдолбленная в каменной плите (Такча-хона), деревянные изделия (Такча-хона): заготовки блюд и мисок из ореха (6).

Датировка – X-XV вв.

Исследования: Смирнова, Новикова, Кулешова, Воробьевой, Тарифуллиной, 1980, 1981 гг.

Литература: Новиков, Радилиловский, Смирнов, 1982г., стр.139, Новиков, Смирнов, Радилиловский, 1984г., стр.560; Кулешов, Новиков, Радилиловский, Супрычев, 1985г., стр.122-129; Новиков, Радилиловский, Соловьев, 1987г., стр.27.

89.Сарбин. Metallургические шлаки. Земли совхоза «Ширкент», кишлачного совета Работ.

На правом берегу р.Каратаг при слиянии ее с р.Сарбин. В основании коренного склона шлаковое поле (50 кв.м) и остатки каменного фундамента на котором располагались металлургические печи для плавки железных руд. Источник руд – гематитовые проявления в вулканитах каратагской серии.

Датировка: не датировано.

Исследования. В. П. Новикова, В. В. Радилиловского, П. А. Погребенного, Ю. М. Смирнова, 1980, 1981 гг.

Литература: Кулешов, Новиков, Радилиловский, Супрычев, 1985, стр. 122-129; Супрычев, Новиков, 1985, стр. 99-100; Новиков, Радилиловский, Супрычев, 1988, стр. 137-147.

90. Абду. Металлургические плавки и древние горные выработки. Земли совхоза «Ширкент», кишлачного совета Работ.

Среднее течение р. Каратаг, правый берег ручья Абду (в 4 км к югу от к. Лабиджой) – железные шлаки на площади около 300 кв.м. В устье ручья Абду, в местах выхода на поверхность гематитовых руд юрского возраста, – неглубокие закопушки и каналы длиной 6-7 м, заложенные по простиранию рудного пласта.

Датировка: не датированы.

Исследования В. П. Новикова, 1979, 1980 гг., Ф. С. Салихова, 1986 г.

Литература: Кулешов, Новиков, Радилиловский, Супрычев, 1985, стр.122-129; Новиков, Радилиловский, Супрычев, 1988, стр.137-147.

91. Гулхас I. Металлургические шлаки. На землях совхоза «Ширкент», кишлачного совета Работ.

В верховьях р. Гулхас (левого притока р. Обизаранг), в 7,5 км к северу от к. Гульхос, – шлаковое поле площадью 120 кв.м. Шлаки преимущественно стекловатые, пористые, с большим количеством железа/первые десятки процентов и примесями марганца /0,5-1%/, титана /0,5-0,7%), что сближало их с шлаками соседней долины р.Ширкент/ предполагаемые руды – сидеритгематитовые на юрских угленосных отложениях в верховьях р. Гульхос.

Датировка: не датированы.

Исследования В. В. Радилиловского, В. П. Новикова, 1978, 1985 гг. Литература; Новиков, Радилиловский, Соловьев, 1987, стр.26-29;

92. Гулхас II. Подземный тоннель. На землях колхоза «60-летия ВЛКСМ» кишлачного совета Работ.

В 3,5 км к северу от кишлака Гулхас, в отвесной скальной стенке левого борта реки Гульхас, на высоте около 30 м над водой. Тоннель вырублен в известняковом массиве и состоял из двух отрезков протяженностью 47,3 и

25,9 м, разделенных открытым кулуаром (ширина 4,8 м). Второй отрезок завершился глухим тупиком. Высота тоннеля на всем его протяжении - от I до 1,25 м, сечение - арочное с плоским основанием. На стенках и потолке хорошо были видны следы искусственного затесывания и расширения хода. Вход – округлый, размерами 1,5 x 1,6 м. В 18 и 22,5 м от входа имелись сквозные отверстия – бойницы, обращенные к реке. В плане был тоннель слабо искривлен, но общая его ориентировка СВ-103 (аз.200-230°), что соответствовало направлению течения реки. В разрезе положение тоннеля почти горизонтальное с двумя передами (по I м) в первом отрезке.

У местного населения объект назывался пещерой Фархада, однако назначение и время сооружения его не были известны.

Находок нет.

Датировка: не датирован.

Исследования. В. А. Ранова, 1956, В. В. Радилиловского, В. П. Новикова, 1978, 1985 гг.

93. Гулхас III (Кафиркультепа). Поселение. Северо-западнее, окраины кишлака Гулхас колхоза «60-летия ВЛКСМ» кишлачного совета Работ.

На адыре (высота 50 м от дна сая Гулхас), на конусе выноса сая Манзоб, между двумя адырными холмами. Поверхность городища - неровная, внутренний рельеф выражен плохо. Несмотря на это, можно было проследить основную площадь, занимаемую городищем, которая имела почти квадратную форму 250x250 м. Въезд осуществлялся с западной стороны, со стороны Манзоб-сая и со склона северного берега сая Гулхас.

На поверхности городища встречались куски извести ганчевой породы, употребляемые для строительства и мелкие фрагменты поливных и неполивных сосудов. При попытке частичной планировки был вскрыт культурный слой, в результате чего в обрезах можно было обнаружить керамику, а на южном конце со стороны сая Гулхас гончарную трубу.

Находки. Фрагменты керамики (10 шт.), венчики хума, фрагменты керамики ручной лепки, венчик расписной хумчи, покрытой кремовым ангобом и расписанной светло-коричневой краской, фрагменты глазурованных сосудов, донца чаш (кольцевой поддон), мисок, покрытых белой глазурью, одна из них до половины донца была расписана свежее-коричневой краской в виде точки, которая обрамлена синей линией. Стенки одного сосуда были расписаны мутной синей краской на белом фоне. Несколько мелких фрагментов были расписаны синей краской на белом фоне с подглазурной росписью.

Датировка: XIV – XV вв.

Исследования Б.А.Литвинского, Л.И.Пьянковой, Т.М.Атаханова, 1974 г.

94. Курганча. Замок. На землях колхоза им.Ленина кишлачного совета работ.

На правой верхней террасе реки Ширкент, на высоте более 50 м от уровня воды, на западной стороне кишлака Асбоб.

Тепа располагалась в районе крутых обрывов. Занимаемая ею площадь - около 0,2 га. Состояла из трех возвышенностей круглой и двух овальных по северной и южной сторонам. Центральный круглый холм был выше двух других на 3 метра и выделялся неглубокими седловинами.

Находки: осколки керамической посуды (5 шт.)

Датировка – VI-VIII вв.

Исследования Т. М. Атаханова, 1978 г.

Датировка – XIV-XV вв.

Исследования Б. А. Литвинского, Л. И. Пьянковой, Т. М. Атаханова, 1974 г.

95. Кумсай. Могильник. Находился на левой стороне урочища Кумсай при выходе его в долину, у края лессового шлейфа, на участке совхоза «Хакикат», кишлачного совета Сешанбе (Рис.36).

Раскопано 20 захоронений (Рис.37, 38, 39). Могилы сверху обозначены 1-2 камнями, конструкции погребений - катакомба с входной ямой. Последняя была забита камнями. Костяки лежали в погребальной камере в скорченном положении, на левом или правом боку, головой на северо-восток. По определению Т. П. Кияткиной, черепа относились к европейскому средиземноморскому типу.

Находки. В погребальном инвентаре прослеживались две традиции: присутствовала круговая керамика мулалинского типа и лепные сосуды со штампованным орнаментом андроновского круга памятников (Рис.40). Наиболее богатыми оказались погребения №1,4. На груди умершего (погребение I) расчищено 70 бронзовых бус, крупные биконические бусы найдены на ногах; рядом с черепом обнаружены 2 бронзовые височные подвески с серебряной обкладкой. В могиле № 4 на запястьях рук погребенного находились массивные бронзовые браслеты, а около черепа - бронзовые и пастовые бусы (Рис.41,1-12).

Датировка: II половина второго тысячелетия.

Исследования Н.М.Виноградовой, 1987-1988 гг.

Литература: Виноградова, Пьянкова, 1990, стр. 98-112.

96. Яхшиабад (Самарканд). Городище, мазар. Участок совхоза «Хакикат» кишлачного совета Сешанбе.

Городище находилось на высокой верхней террасе левого берега Ширкентдарьи. Имело овальную форму и вытянутую в направлении юго-

восток – северо-запад. В верхней части был пологий холм с выделяющейся седловиной.

Городище общей частью - более 10 гектаров, было занято современным кладбищем под названием Чилон Бобо.

На восточной окрестности городища Яхшиабод находилось два мазара. Первый из них Алича мазар, располагался на территории северо-восточнее от городища. По сообщениям местных жителей, здесь была невысокая возвышенность площадью около 6 га. При планировке этих земель попадалось много керамики, среди которой была глазурованная. На возвышенности в поле было найдено много тимуридских медных монет, которые находились в обращении в XV-XVI вв.

Второй мазар - Мазори Ходжа Ваккос располагался в более 1 км к востоку от первого. На другой террасе был еще один мазар, называемый Мазори Мумин Ходжа, он находился на расстоянии более 1 км к северо-востоку от городища.

Находки. На городище учителем средней школы № 32 У.Шакировым было собрано значительное количество керамики, а также монет, экспонируемых в школьном музее. Часть монет была доставлена в Институт истории, археологии и этнографии им. Дониша АН Тадж.ССР.

Керамика. Расписной широкогорлый кувшин (Рис.42,1), кувшинчики, изготовленные на круге (Рис.42,2), жертвенник (Рис.42,4), расписной миниатюрный кувшинчик со сливом, прикрепленным к венчику (Рис.42,5), светильник с темно-зеленой поливой (Рис.42,6), терракотовая статуэтка человека (Рис.43, 4).

Датировка: I в. до н.э., I-IV, V-VIII, IX-XIII, XIV-XVI вв.

Исследования Т. М. Атаханова, У. Шакирова, 1986 гг.

97. Нуратена (Мумин Ходжа) (N 38°33'17 ; E 68°15'20'). Городище. На 53 км по правой стороне шоссе Душанбе-Денау, на расстоянии 450 м от дороги совхоза «Хакикат», кишлачного совета Сешанбе, на левой стороне надпойманной террасы Ширкентдарьи, восточнее «Алюминстроя».

Размеры городища - 200 x 300 м, он был вытянут с севера на юг и состоял из трех уступчатых холмов, разделенных седловинами от 3 до 10 м ширины. Крайний, северный, холм (цитадель) состоял из двух частей: западная половина имела круглую форму высотой около 20 м и доминировала над окружающей территорией. Очевидно, именно здесь был расположен укрепленный дворец правителя. Восточная половина была ниже на 5-8 м и имела удлиненную овальную форму с пологими краями. Возможно, эта часть служила местом пребывания дворовых служителей.

На возвышенности западной половины был установлен геодезический столб. Остальные два холма имели с южной стороны высоту 10 м от основа-

ния. Вся площадь городища занята под кладбищем. На могильных отвалах попадалась керамика, среди которых отсутствовала глазурованная. У северного основания главного холма имелась ложбина шириной 15 м, которая представляла фортификационное значение. По северной стороне имелось несколько уступчатых трапециевидных холмиков, с различной конфигурацией. Наиболее крупный был в ширину 60 м, в длину - около 200 м, в высоту около 9 м. По поверхности они отделялись друг от друга седловинами, увалами. Захоронения в этой части городища отсутствовали. Возможно, что здесь располагался шахристан (или работ) и не исключено, что тут были общественные сооружения.

Находки. Фрагменты керамики, лощеной красным ангобом из хорошо просеянной, отмученной глины, без посторонних примесей.

Датировка: I-IV вв. и V-VIII вв.

Исследования Т. М. Атаханова, 1978 г.

98. Дурбенттепа I. В кишлаке Дурбент совхоза «Хакикат», кишлачно-го совета Сешанбе. Форма квадратная. Размеры по основанию 34x34 м, в верхней части - 24x24 м. Высота - 3-4 м. Поверхность тепы неровная. На западной стороне располагалась дворовая часть, имеющая длину 24 м и ширину 8 м. Отсюда осуществлялся подъем на верхние уровни. По северной стороне прослеживались следы айвана. Его длина 24 м, ширина 4 м (Рис. 44).

Находки. Фрагменты керамики (28 шт.), обломки хумов, горшков, кувшинов и других сосудов.

Датировка: I-V, VI-VIII вв.

Исследования Т.М.Атаханова, 1988 г.

99. Дурбенттепа II. (Хирмонттепа). Около 1 км к востоку от Дурбенттепы I.

Тева имела прямоугольную форму и размеры 40x50 м. Сохранившаяся к моменту обследования поверхность 35x25 м, высота около 3 м. Края повреждены земляными работами, а верхняя часть тепа заасфальтирована.

Находки. Фрагменты плоского жженого кирпича и невыразительные фрагменты керамики.

Датировка: I-IV вв., V-VIII вв. и IX-XII вв.

Исследования Т.М.Атаханова, 1988г.

100. Каратагское городище (Калаи Каратог). В кишлаке Каратаг кишлачного совета Каратаг.

На правом берегу реки Каратагдарьи, на высокой террасе, примыкавшей к адырной полосе.

Высота городища около 50 м от уровня реки. Поверхность крепости

имела почти прямоугольную форму размерами около 200х400 м. Площадь городища - 2 га. По форме крепость вытянута в направлении юг-север. У южного основания имелись два уступа: нижний, примерно на 30 м выше основания, и верхний - на 20 м выше. На уступах прослеживались оплывшие следы квадратных и прямоугольных строений, которые разделялись седловинами. Уступы сообщались проходом, имевшим вид оплывшей выемки.

Поверхность калы - неровная и задернованная, по очертанию можно было предположить, что здесь имелись оплывшие остатки крупных и мелких застроек. По углам были заметны следы четырехугольных башен. В юго-западном углу прослеживались почти квадратная возвышенность размерами 40х40 м. следы крупных застроек. В 60 м к северу, почти в центре крепости находилось углубление до 1-1,5 м, диаметром 60 м, где сохранились два каменных база от колонны на квадратном основании (50х50 см. высотой 70-80 см. По краям городища, особенно на северном и западном, имелись следы оплывших башен высотой 1,5-2 м. Восточная сторона - овальная и пологая - состояла из нескольких уступов. Возможно, это были следы дорог, ведущих на различные части городища. По его северо-восточной части, явно прослеживалась главная дорога – подъем в виде серпантина из нескольких маршей, были встречены частично прослеживаемые вымостки из камней.

С севера к основанию городища примыкал ров глубиной 15 м, шириной 20 м. За рвом располагалось старое кладбище, с мавзолеем из жженого кирпича и мазаром с каменной обводкой. В мавзолее был похоронен ишан Махмад Ризо Ходжа. По северной стороне мавзолея в загородке находилось каменное надгробие прямоугольной формы, размерами 60х60х30 см. Оно было покрыто надписями, высеченными на арабском языке (выдержки из Корана). В одной из надписей были строки на таджикском языке. Рядом с мазаром ишана находился мазар Аппок Ходжи, с каменной обводкой.

Находки. Керамика, как неполивная, так и поливная (Рис.22, 12-13).

Датировка: XVIII – XIX вв.

Исследования. Статкевич, 1889 г., Bonvallet V, 1889; В. А. Ранова, 1955 г.; Т.М.Атаханова, 1978г.; Н. Н. Ершова, 1970-1975 гг.

Литература: Костенко, 1880, стр.148; Маев, 1977,стр.352; Косякова, 1984,стр.596, Лиленталь,1984,стр.35; Bonvallet, 1889, стр. 177-183; Статкевич, 1884, стр. 239; 254-260; Литвинов,1904,стр.325-329; 1910, стр. 188. Рожевич,1880, стр. 635; Красильников,1908, стр.81-83; Б. Л. Лагофет, 1910, № 227; 1913, стр. 258; Дьяконов, 1950, стр. 180; Ранов, 1956, стр. 20; Хамраев, 1959, стр. 18-20; Ершов, 1984, стр. 4-38; Гулямова, 1959, стр.188, Статкевич, 1889, стр. 234-284.

101. Мавзолей Мухамада Ходжи Солеха (смерт 1734г.). Расположен северо-западнее Каратагской крепости на территории старого кладбища.

Мавзолей состоял из небольшого прямоугольного помещения из жжёного кирпича без перекрытия. Как свидетельствовали старожилы, здесь был похоронен ишан Махмуд Ризо Ходжа из селения Дахбеда, что поблизости от Самарканда. Его считали основателем селения Каратага. Он прибыл сюда с несколькими своими мюридами. По северной стороне помещения в маленькой загородке стояло каменное надгробье прямоугольной формы размерами 60х60х130 см., называемое местными жителями «Сандуки сангин» («Каменный сундук») или «Санги бузург» («Святой камень»). Оно было покрыто высеченными надписями. Большинство из них - выдержки из Корана на арабском языке. Среди надписей имелись строки на таджикском языке.

По восточной стороне загородки мавзолея располагался мазар с каменной обводкой. Возможно, здесь был похоронен Ишан Аппок Ходжа, вероятно, один из мюридов Ишана Махмуда Ризо Ходжи – основателя селения Каратага.

Датировка: начало XVIII в.

Исследования Т.М.Атаханова, 1976г., Н.Н.Ершова 1970-нач.80 гг. Литература: Ершов, 1984, стр. 11-12.

102. Мулло Сайид Ходжа (мечеть). В кишлаке Каратаг кишлачного совета Каратаг.

Это сооружение с каркасной стеной и двухсторонними айваном на деревянных колоннах с зимним помещением размерами 5,50х8,00 м, вытянутым по линии север-юг.

Зимнее помещение имело 2 колонны, поддерживавшие подбалки и разделявшие потолок. Помещение имело три двери, две из них на восточной стороне, а одну - с южной стороны. Над дверями имелись световые проемы с панджарой. Айваны были на пяти колоннах, восточный айван имел ширину 4,60, а южный айван – 3,60 м.

Дверные полотна и три колонны айвана были примечательны своими резными украшениями. Мечеть располагалась на невысокой платформе (Рис.45).

Датировка: XIX-нач. XX вв.

Исследования Н. Н. Ершова, 1970 г., Т.М.Атаханова, 1979 г., Т.М.Атаханова, Н. В. Валиева, 1988 г.

Литература: Ершов, 1984, стр.20.

103. Санги кабуд (Мулло Садирбой). Мечеть. Находилась на территории колхоза «Дусти» кишлачного совета Каратаг.

Мечеть имела двухсторонний Г-образный айван. Зимнее помещение

было с каркасной стеной и одной колонной в центре. Размеры зимнего помещения 5,40x5,75 м. Дверные палотна были расписаны резным орнаментом. Мечеть находилась в аварийном состоянии.

Датировка: XVIII-XIX вв.

104. Корихона (мечеть). В кишлаке Каратаг, кишлачного совета Каратаг.

Мечеть с односторонним айваном. Айван располагался на северной стороне на двух колоннах с несложной резьбой. Две входные двери с айвана вели в зимнее помещение. Оно представляло неправильный квадрат с одной колонной в центре, покрытой сложной резьбой.

Исследования Ершова Н. Н., 1970г., Т. М. Атаханова, 1979г.

Литература Ершов, 1984, стр.20

105. Чорбог (мечеть). В кишлаке Каратаг кишлачного совета Каратаг. Мечеть была с двухсторонним Г-образным планом. Зимнее помещение имело размеры 5,066x5,65 м, с одной деревянной колонной. База колонны по форме квадратная, основание - 43 см, высота колонны - 4,63 м до балок. По южной и восточной сторонам зимнее помещение имело по одной двери, высотой 1,65 м, шириной 90 см. Примечательно, что внутренняя сторона восточной двери была украшена резным орнаментом. Консоли растесаны. Высота михраба - 1,60 м, ширина 78 см и глубина 39 см. Ширина каркасной стены мечети - 56 см. Карнизы стен заложены квадратными сырцовыми кирпичами размерами 30x30x5 см.

Датировка: XIX нач. XX вв.

Исследования Ершова, 1970г., Т. М. Атаханова, Н. В. Валиева, 1988г.

Литература: Ершов, 1984, стр.20

106. Кафир-кала (городище). На правой стороне верхней террасы, на высоте более, чем 30 м от уровня воды Каратагдарьи, на территории кишлачного Совета Каратаг.

Городище состояло из двух неравных частей: цитадели и шахристана. Цитадель имела прямоугольную форму размерами 25x60 м. Она была вытянута с юга на север и доминировала над окружающей территорией. На южной, западной и северной сторонах за краем цитадели, в 5 м ниже ее северной части, имелся уступ опоясывающий шириной около 2 м, а ниже его по южной и западной сторонам проходила впадина в сай около 25 м глубиной. По верхним краям цитадели четко прослеживались оплывшие стены башен. На северной стороне цитадели намечалась выемка входа шириной 3 м.

Шахристан был расположен на 23 м ниже и примыкал к цитадели с восточной стороны. Размеры его - 120x60 м, он был вытянут с юга на север. На

северной части цитадели имелись следы выемки прохода в 3 м, а на восточной стороне были две почти круглые возвышенности оплывшие следы башен. Такие возвышенности имелись и на юго-восточном углу и западной части, ближе к юго-восточному углу цитадели. Средняя часть шахристана - подковообразная, имела впадину в середине, напоминая дворовые части городища. Подъем на городище прослеживался с южной стороны, у юго-восточного основания шахристана и завершался у юго-восточной стороны цитадели. Городище с восточной стороны круто обрывалось к реке на глубину около 30 м и ею систематически разрушалось. В целом, городище находилось в хорошем состоянии.

Севернее городища, на той же террасе имелась около 5 га площади, которая ежегодно распахивалась и засеивалась. Она, вероятно, входила в площадь городища.

Находки. Осколки керамики (6 шт.), два фрагмента глазурованного сосуда и I фрагмент станкового сосуда, поливная чаша, украшенная небрежно начерченным желобом и двумя волнистыми линиями. Она была покрыта шершеватой зелено-синей глазурью. Имелся также один фрагмент сосуда (миски), покрытый шершеватой темно-синей глазурью, один фрагмент станкового сосуда, украшенный горизонтально прочерченной линией и покрытый кремовым ангбом.

Датировка: V-VIII вв. и XIV-XVI вв.

Исследования Т. М. Атаханова, 1978 г., Т. М. Атаханова и Ф. Абдуллаева, 1986 г.

ШАХРИНАВСКИЙ РАЙОН

107. Шахринав. Городище (останец). В 40 км от Душанбе на территории районного центра Шахринав.

Это самое крупное городище Гиссарской долины. Но сохранилось оно не полностью. По структуре, топографическому плану и по микрорельефу расчленялось на цитадель, шахристан, окруженный городской стеной, с фланкированными башнями и группу тепа (останцы) в пределах городской стены. Были следы древней ирригационной сети.

На левом берегу Каратагдарьи к югу, от дороги Душанбе-Денау, по краю надпойманной террасы находилась группа тепа. Современными выработками здесь был вскрыт мощный культурный слой. Выделялись две крупные тепа. У местных жителей они носили название Куштепа, а по отдельности - тепа Хаит Гуля и Кампир-Зухро. Они и составляли цитадель городища, величественно доминировавшую над окружающей местностью. На одном из тепа находилось кладбище, другое было распаханно. Они имели прямоугольную форму и ориентированы по странам света, оба трапецевидные в поперечном профиле. По сохранившемуся рельефу можно было предположить, что оба тепа соединялись друг с другом. Очертание Хаит Гуля, которая находилась внутри поселка, более четки, одна сторона ее выходила к реке, другая к дороге. Хаит Гуля несколько выше, чем Кампир-Зухро. Высота ее над уровнем террасы 16 м. На поверхности имелось несколько холмиков. Шахристан городища был застроен современными домами, а оставшаяся часть спланирована. Лишь, на отдельных участках сохранились несколько холмов-тепа в пределах стен городища.

Общая протяженность всех четырех стен Шахринавского городища должна была быть не менее 7 км, а внутренняя площадь - около 350 га.

Хорошо сохранились остатки стен с башнями. Стены в целом, ориентированы по сторонам света. Башни помещены через правильные интервалы около 25 м. Они представляли невысокие оплывшие холмы высотой до 5-6 м. Для сооружения башен применялся кирпич размерами 36x36x12-14 см.

На территории Шахринавского городища проведена серия археологических раскопок в форме шурфов, зачисток и небольших раскопов площадью свыше 300 кв.м. Максимальная глубина, пройденная шуфрами - 5,5 м. На разных участках исследованы внутренние части городища, а также проведено изучение фортификации, структуры стен и башен, система орошения.

На Хаит Гуля еще в 1956 г. выделено пять жилых горизонтов, охватывающих период от первых веков нашей эры до XVIII-XIX вв. Дальнейшие работы, в основном, подтвердили эту периодизацию.

В структуре башен и крепостных стен выделялись три типа бойниц и было установлено время возведения и соотношения их со стенами цитадели.

На правой стороне 43-го км дороги Душанбе-Денау, напротив кишлака Кадижуйбор, в пределах городских стен имелся холм, называемый Катортепа. Его размеры в нижней части 35х35 м, верхняя площадка - 15х15 м и высотой около 10 м (выступ частично срезан). Занят под кладбище.

В 1980 году Е.В.Зеймаль заложил пробный раскоп размерами 4х10 м на свободном участке от могил. Обнаружена кирпичная кладка из стандартного сырцового кирпича размерами 33х33х10 см и реже 37(39)х37(39)х10(9) см. Высота от подножья до сохранившейся наиболее высокой части - около 6 м. Предполагалось, что холм представляет остатки буддийской ступы кушанского времени, сооруженный одновременно с оборонительной стеной Шахринавского городища.

Находки. Керамика представлена многочисленными фрагментами более 1000 сосудов, изготовленных на круге и ручным способом. Среди целых форм бокалы на профилированной ножке, кувшины, миски, хумы и т.д. Тонкостенные сосуды изготовлены из хорошо отмученной глины, покрыты красным ангобом (Рис.47,1-21; Рис.48А,Б; I-17; Рис.49, I-12).

Среди уникальных находок на цитадели имелись терракотовые статуэтки мужчин в кушанских кафтанах (Рис.50А,1-2), кушанские монеты, найденные в различных местах городища. Очень эффектны две каменные капитали, относящиеся к коринфскому типу, отличающиеся высоким художественным исполнением – резьбой (Рис.51-52). Помимо обычных окантовых листьев, имелись фигурки крылатых грифонов с львиными лапами, плохо сохранившимися человеческими фигурами.

Датировка: I-IV, XVIII-XIX вв.

Исследования Н.Г. Малицкого, 1929 г.; М.М. Дьяконова, 1950 г.; Б.А.Литвинского, 1954 г.; Е.А. Давидович, 1954-1956 гг., 1959 г.; Б.А.Литвинского, Э.Гулямовой и Т.И.Зеймаль, 1956г.; Э.Гулямовой, 1969 г.; А.Мухтарова, 1968 г.; Т.М.Атаханова, 1976г.; Зеймаля, 1976, 1978-1980гг.; Атаханова, 1976 г.

Литература. Малицкий, 1929г.; Дьяконов, 1950г., стр. 180; 1956г., стр.37; Забелина, 1952г., стр. 77; Давидовича, 1954г., стр.77; 1956г.,а, стр.76-78; 1956г.,в, стр.95-96; ЮИ-Ю2; 1959г.,а, стр.174-175; Литвинский, Гулямова, Зеймаль, 1959г., стр. 139-145; Гулямова, 1959г., стр. 187; Мухтаров, 1968г., стр. 36-41; Гулямова, 1975г., стр. 150-152; Зеймаль, 1982г., стр. 66-73; 1984г., стр. 139-14?; 1986г., стр.73-180 1987, стр.150-151; Атаханов, 1983г.,стр. 12, Ранов, Соловьев, 1993г., стр. 33-34, 39-40.

108. Кахрамонтена1 (N 38°33'40 ; E 68° 19'29''). На землях междухозяйственного предприятия по откормке крупнорогатого скота «Пуштимие-

на» (им. Фрунзе), западнее кишлака Кахрамона, на одном из останцев подпойменной террасы Каратагдарьи, в 600 м к югу от цитадели Шахринавского городища Хаит Гуля.

Тепа - прямоугольная в плане, размерами 15x75 м, состояла из двух частей: северной - 75x50 м и южной - 75-25 м. Северная - более высокая, около 7 м над уровнем террасы и 15 м над уровнем поймы, южная ниже северной на 3 м. В микрорельефе северной части отчетливо прослеживалась всхолмленная площадка построек, среди которых выделялись три отдельных возвышенности: по восточному фасау, в центре и по углам.

На северо-восточной стороне между двух частей, имелась широкая седловина, через которую в давнее время осуществлялся подъем наверх. На северо-восточной стороне, ближе к основанию, находился старый мазар.

В 1979 г. в юго-восточном углу северной площадки был заложен раскоп общей площадью 124 кв.м, доведенный до глубины 5 метров и шурф размерами 2x2 кв.м в южной части.

В раскопе обнаружены стены пятого строительного периода из сырца размерами 49-51x24x8 см с четвертого периода из пахсы, с 3-1 периодов из сырца и строительных остатков (Рис.50 – Б).

Недалеко от Кахрамонтепы I в 800 м восточнее, на территории кирпичного завода обнаружены статуэтки коня (Рис.65,1), на территории бывшей республиканской хлопко-семенной станции - кувшинчик с новиком и кубок на невысокой ножке (Рис. 67, 2-3).

Находки: очень редки.

Датировка. Предположительно: остатки I строительного периода относятся к кушанскому времени, II, III периоды должны были приходиться на раннее средневековье, а IV-V строительным периодам, Возможно, даже датировка вплоть до VIII-IX вв.

Исследования Т. М. Атаханова, 1976г.; Е. В. Займаль, 1978, 1979 гг. Литература: Зеймаль, 1984, стр. 145; 1986г., стр. 181-184.

109. Кахрамонтепа II (останец). В 500 м к югу от пос. Шахринав на землях «Пуштимиены» (им. Фрунзе) кишлака Кахрамон кишлачного совета Сабо к востоку от автомобильной дороги Шахринав-Чептура.

Тепа сохранилась в виде останца квадратной формы размерами 60x60 м по верху. Северная и восточная стороны застроены современными домами. Западная сторона имела высоту более чем 6 м от окружающей местности. Основание срезано, а восточная сторона - пологая, по-видимому, тоже подвергнута новой планировке. Она занята под посевы. Хорошо сохранилась южная часть тепы. Поверхность останца задернованная и ровная.

Памятник представлял собой остатки укрепленной сельской усадьбы, имевшей огороженное дворище.

Находки. Керамика (10 шт.) и строительные остатки: сырцовые кирпи-

чи и глинобитные стены (пахса).

Датировка: I-IV, VI-VIII вв.

Исследования Т. М. Атаханова, 1976 г.; Е.В.Зеймаль, 1977 г.

Литература: Зеймаль, 1984, тр.144.

110. Сангмила (мечеть). В кишлаке Сангмила на землях «Пуштимие-ны» (им. Фрунзе) кишлачного Совета Сабо.

Мечеть с двухсторонним айваном. Размеры зимнего помещения - 5,40х6,9 м, вытянута с востока на запад. В центре зимнего помещения имела колонна. Интерьеры мечети состояли из четырех ячеек, поддержанных консолями. Квадраты заложены васами. На западной плоскости стены располагался михраб высотой 2 м, глубиной 60 см, а в северо-западном углу имелся трехступенчатый минбар высотой 90 см. На восточной стороне - две двери, по южной и северной - по одной. Однодверное полотно с восточной стороны и одно с южной стороны имели разный орнамент. Ширина айванов - по 3.60 м. Айваны в целом имели по 10 колонн, из которых четыре со сложной формой и различной конфигурацией.

Датировка: XIX-начало XX вв.

Исследования Т.М.Атаханова,1988г.

111. Кулинтеппа (N 38°33'24,1 ; E 68° 20'04,5''). Кампири Зухро. (останец). Южнее кишлака Бахтабад, юго-восточнее кишлака Кахрамон, на землях колхоза Ибодулло Мелекмуродова (им. Ленина) кишлачного совета им. Хасанова, по левой стороне Большого Гиссарского канала, в 100 м к востоку от автомобильного шоссе, ведущего на железнодорожную станцию Чептура.

Имела овальную форму с сохранившимся диаметром основания 380 м и состояла из нескольких частей. Самая высокая северная - почти круглой формы с диаметром основания около 200 м, высотой 7 м и пологой поверхностью, срезанной в нижней части, вытянутой с востока на запад и постепенным повышением к западу. Она имеет почти прямоугольную форму размерами 70х100м, высотой около 4 м. Южная и западная стороны срезаны и были по 130 м в окружности. Поверхность вспахана и засеяна. В средней части возвышенности закладывался шурф размерами 3х4 м.

Находки. Незначительное количество керамики.

Датировка: VII-VIII вв.

Исследования Е.В.Зеймаль,1978г.,Т.М.Атаханова,1976,1978 гг.

Литература: Зеймаль,1984,стр.144-145.

112. Чептуратена. Кладбище. В 300 м севернее железнодорожной станции Чептура на землях колхоза Ибодулло Мелекмуродова (им. Ленина)

кишлачного совета Октябрь (Хасанова).

Имела круглую форму с пологими краями. Длина 500 м, высота 6 м. Тепа полностью занята под кладбище.

Находки. На могильных отвалах встречались фрагменты керамики.

Датировка: VI-VIII вв.

Исследования Т.М.Атаханова, 1980 г.

113. Чимкурган (городище). В двух км северо-восточнее железнодорожной станции Чептура, на землях колхоза Ибодулло Мелекмуродова (им. Ленина) кишлачного совета им. Хасанова (Рис.53).

Городище трапециевидной формы, площадью около 5 га, состояло из трех холмов различного размера и конфигурации. Холмы разделялись впадинами и довольно глубокой седловиной.

Первый, юго-восточный, холм был овальной формы и несколько выше, чем остальные. Его размеры поверху около 300 м, высота 12-15 м, имелись пологие края. Восточное основание систематически разрушалось в результате размывания водой и значительная часть холма безвозвратно потеряна.

В результате выемки грунта серьезно пострадало и южное основание.

Второй холм - севернее первого, был вытянут с севера на юг. Южная половина в плане имела почти прямоугольную форму, а северная - округлую. Между ними проходила дорога. Северная сторона имела крутой спуск; высота ее от уровня окружающей местности - около 8 метров, западная и восточная стороны - пологие.

Третий холм был расположен северо-западнее второго и на одну треть занят под кладбище.

На расстоянии более чем 50 м к северо-западу от первого холма находился отдельно стоящий большой холм. По основанию - прямоугольной формы размерами 20x80 м, высотой около 10 м, был вытянут с юга на север. Края - пологие. Холм полностью занят под современное кладбище.

Раскопкам подвергнуты все три холма. Большой раскоп площадью 200 кв.м, несколько стратиграфических шурфов (4x8, 6x12 м) пройдены до глубины 5 м и доведены до материка, обнаружено пять жилых горизонтов, представлявших три периода обживания. Вскрыты хозяйственные, прямоугольные и коридорообразные помещения и фортификационное сооружения.

Находки. Преобладала разнообразная керамика, как парадная так и хозяйственная (Рис. 54, 1-8; Рис.55,1-3, пряслицы; 5-18), среди находок были красноангобированные кубки на высоких, иногда профилированных ножках, чаши, миниатюрные кувшинчики различной формы и крупные плоскодонные хумы с орнаментом в виде широкой полосы пересекающихся волни-

стых линий, а также жернова (Рис. 55,4).

Имелись многочисленные терракотовые фигурки, среди которых наиболее интересны представлявшие мужчин в остроконечных шапках (Рис. 56,1-2,3-4;), портретная терракота Герая, фрагмент композиции, напоминающей Лаокоона. Были, также терракотовые статуэтки женщин, музыканта, верблюда и Антефикса (архитектурная деталь – черепица с растительным орнаментом и человеческим лицом), (Рис.57,1-5; Рис. 58,1-5; Рис.59,1-4; Рис.60).

Среди индивидуальных находок - золотая серьга, бусы, коллекция бронзовых монет, в которых отмечены изделия «варварского чекана», подражания монетам Гелиокла, монеты кушанских царей Хувишки, Васудевы и Канишки (II в. до н.э. – III век).

Датировка: (II в. до н.э. – III в.) преимущественно конец IV-го начало V- вв.

Исследования А.Д.Бабаева, 1971-1980 гг., Е. В. Зеймаль, 1977-1978, 1980 гг.

Литература: Бабаев, 1978г., стр.553; Его же: 1979г.,а, стр.573-574;1976г., стр.79-80; 1979г.,в, стр.90-91; 1980г., стр.7-9; 1981г., стр.471-472;1982г., стр.232-235; Зеймаль, 1983г,б, стр.81-85,1984г., стр.143-144; 1987г., стр.148-150; 1988г., с.288; Стаханов,1983г., стр.12.

114. Турбокала I (N 38°29'18,7 ; E 68° 17'54,2''). В кишлаке Турбокала участка Кизил Байрак колхоза Ибодулло Мелекмуродова (им. Ленина) кишлачного совета им. Хасанова

Вытянута с юга на север, размерами по основанию 250 м. Кала состояла из двух частей. Южная половина имела овальную форму с высотой около 4 м, а северная - круглая с высотой 6 м. Края срезаны до 1,5 м, поверхность - задернована.

Находки. Вдоль срезанных краев попадались осколки керамики.

Датировка: V-VIII вв.

Исследования Т.М.Атаханова, 1990 г.

115. Турбокалатепа II. В кишлаке Турбокала участка Кизил Байрак колхоза Ибодулло Мелекмуродова (им. Ленина) кишлачного совета им. Хасанова, восточнее Турбыкала I.

По форме - овальная, задернованная. В окружности - около 200 м. Южная сторона имела высоту около 6 метров, а северная - 10 метров. На кале имелось старое захоронение.

Находки. По окружности на вспаханной части встречались фрагментированные осколки керамики.

Датировка: V-VIII вв.

Исследования Т. М. Атаханова, 1998 г.

116. Турбокала III (мазар). На участке Кизил Байрак кишлака Турбокала колхоза Ибодулло Мелекмуродова (им. Ленина) кишлачного совета им. Хасанова, по правой стороне автомобильной дороги.

Имела овальную форму, площадь - около 1 га с высотой до 5 м. Кала была занята под кладбище.

Находки. На могильных отвалах встречались фрагменты керамики.

Датировка: не датирована.

Исследования Т. А. Атаханова, 1990 г.

117. Катабуйникингир (останец). В кишлаке Катабуйникингир кишлачного Совета им. Хасанова колхоза Ибодулло Мелекмуродова (им. Ленина).

Тепа, находившаяся на хлопковом поле была спланирована. Размеры останца по окружности - 50 м, высота - 7 м. Занимала значительную площадь.

Находки. По периметру срезанных краев останца просматривались культурные слои, представленные золой, гумусом, керамикой. Прослеживаются остатки стен.

Датировка: V-VIII вв.

Исследования Т. М. Атаханова, 1990 г.

118. Тепа-Мазар. В кишлаке Кичик Чимкурган участка Комсомол колхоза Ибодулло Мелекмуродова (им. Ленина) кишлачного Совета им. Хасанова.

Тепа-Мазар имела овальную форму по окружности около 500 м и высоту 3 м.

Находки. Редкие фрагменты керамики, встреченные в выбросах могильных ям.

Датировка: V-VIII вв.

Исследования Т. М. Атаханова, 1990 г.

119. Сангмила. Поселение (останец). Между кишлаками Сангмила и Сангмилаи-Боло. Первый кишлак относился к кишлачному совету Селбур, а Сангмилаи-Боло кишлачному Совету Чузи к колхозу Холбобо Баротова («Ленинград»).

На расстоянии около 1 км выше Сангмила Боло, имелась небольшая, плохо выраженная в рельефе тепа, населением называемое как Караул тепа, где учащимися 8-летней школы №77 была найдена масса керамики, как ручной так и станковой работы. На территории двух кишлаков, также обнаружено несколько монет.

На западной части Сангмилы был холм, который местные жители называют Кала. Она имела круглую форму размером по основанию в 150 м, по верху - 50 м, высотой 4-6 м. Подъемный материал не обнаружен. На юж-

ной и на юго-восточной стороне сая Кутир-булак есть возвышенность (около 300 метров от дна сая), которую местные жители называли также Кала.

Находки. Сангмила Боло: керамика, монеты. Сангмила: материалов нет.

Датировка: керамика X-XIII вв., монеты XIV-XVI вв.

Исследования Т. М. Атаханова, 1988 г.

120. Сангимилаи Боло (мечеть). В колхозе Холбобо Баротова («Ленинград») кишлачного совета Чузи.

Зимнее помещение размерами 6,50x7,00 м при 70 см ширины стен, в центре - одна колонна.

Ширина южного айвана – 3,70м, длина - 7,50 м, На западной стене были михраб шириной 85 см, две двери в зимнее помещение. Имелась дверь с восточной стороны, а дверь на северной стороне была заложена в связи сооружением подсобного помещения. Над дверьми находились световые проемы, где сохранились фрагменты панджары.

Датировка – мечеть XIX и начало XX в.в.

Исследования Т. М. Атаханова, 1988 г.

121.Зартепа (останец). Южнее кишлака Кафиркала на расстоянии около 200 м от Оби-шифо («Целебная вода») среди полей колхоза Холбобо Баротова («Ленинград») кишлачного совета Чузи.

Размеры тепы - 20x50 м, высота - от 2 до 3 м, вытянута с юга на север. Тепа овальная, пологая и имела задернованную поверхность. По восточному основанию протекал арык.

Находки - материал отсутствовал.

Датировка: Не датирована.

Исследования Т. М. Атаханова, 1982 г.

122. Безымянная тепа. На землях колхоза Холбобо Баротова («Ленинград»), на расстоянии около 600 м к югу от кишлака Бузук, кишлачного совета Чузи, на левой стороне автомобильной дороги.

Тепа имела почти круглую форму диаметром по основанию около 150 м, высотой от 2 до 7 м. Северо-западная половина - высокая диаметром по поверхности около 70 м, с довольно крутым скатом на северо-западную сторону. Юго-восточная половина - покатая, с общим понижением к юго-востоку. Края тепы срезаны до 2 м высоты. Здесь прослеживались культурные слои.

Находки. В результате вспашки на поверхности были вскрыты культурные слои и поле усыпано фрагментами керамики, крупных станковых сосудов и горшков ручной работы, среди которых имелся фрагмент полив-

ной посуды с синей глазурью и черными завитками. Всего собрано 6 фрагментов.

Датировка: I-IV вв., V-VIII и XI-XII вв.

Исследования Т.М.Атаханова, 1976 г.

123. Безымянная тепа. На землях колхоза Холбобо Баротова («Ленинград»), кишлачного совета Чузи, среди хлопкового поля. На расстоянии 600 м от городища Чимкурган.

Тепа по основанию почти прямоугольная размерами 25x45 м (диаметр 140 м), вытянута с юго-востока к северо-западу, высота до 4 м. Края тепы срезаны почти до 2-х м. Как сообщили местные жители, юго-восточная сторона тепы была снивелирована, в связи с расширением полезной площади посевов.

Находки. Фрагменты керамики 3 шт.

Датировка: I-IV, VI-VIII, X-XIII вв.

Исследования Т. М. Атаханова, 1976 г.

124. Безымянная тепа (останец). На землях колхоза Холбобо Баротова («Ленинград»), южнее кишлака Пахтакор кишлачного совета Чузи.

Тепа имела круглую форму. Размер по основанию 10 м, высота - от 1,5 до 2 м. Поверхность вспахана.

Находки. На поверхность встречались фрагментированные части керамики.

Датировка: I-IV, X-XIII вв.

Исследования Т. М. Атаханова, 1976 и 1990 гг.

125. Караултепа I. В колхозе Холбобо Баротова («Ленинград»), участка Пахтакор кишлачного совета Селбур по правой стороне железной дороги, около 50 метров западнее от железнодорожной станции Садвинсовхоза.

Тепа прямоугольной формы, вытянута с юга на север. Размеры по основанию 50x75 м, по поверхности - 40x60 м, высота от 2,50 до 3,50 м. Поверхность – неровная, с уклоном к югу, прослеживались следы оплывших стен. На западных и восточных краях просматривались по три и по северной - одна полукруглые выступы, разделенные неглубокими седловинами.

Возможно, выступы были остатками башен. Южная сторона была на один метр ниже северной половины, в центре которой прослеживались следы двора размерами 15 x 15 м. Подъем - шириной 2 м вел от юго-восточного угла.

Западное основание срезано на 1,5 м высоты. Поверхность задернована.

Находки. Фрагменты керамики (8 штук) от тонкостенных и толсто-стенных сосудов.

Датировка: V-VIII вв.

Исследования Т. М. Атаханова, 1988, 1990 гг.

126. Караултепа II (уничтожена). На расстоянии около 75 м юго-восточнее Караултепы I среди хлопкового поля.

По форме - прямоугольная, размеры - 15x30 высота - до 2,5-3 м. Края срезаны до 1 м. Имелись два захоронения, которые местные жители называли Шеитом. Поверхность задернована, покрыта травой.

Находки. 5 фрагментов керамики.

Датировка: V-VIII вв.

Исследования Т. М. Атаханова, 1988, 1990 гг.

127. Кафиркала. Городище (останец). На 36 км автострады Душанбе - Денау в кишлаке Чузи колхоза Навруз кишлачного совета Чузи.

Городище представляло останец, совершенно утративший свой древний рельеф в связи с новой планировкой. Оно прорезывалось шоссе и новым каналом, частично было занято кладбищем и новыми жилыми постройками.

По сохранившемуся микрорельефу можно предполагать, что городище, вытянутое с запада на восток, занимало площадь около 10 га. По правой стороне дороги прослеживался вал шириной 4-5 м при той же высоте, вытянутый с севера на юг, и представлявший остатки оплывшей оборонительной стены. На внутренней стороне вала находился большой холм площадью около 1,5 га, часть которого занята современным кладбищем. Местами сохранились остатки стен и древнего микрорельефа. Этот участок, включая вал, местными жителями называли Кафыр Кала.

Находки. Материал отсутствовал. Датировка V-VIII в. в.

Исследования Т. М. Атаханова, 1976 и 1990 гг.

128. Чузи (мечеть). В колхозе «Навруз» кишлачного совета Чузи. Мечеть представляла зимнее помещение с одной колонной и с двумя Г-образными айванами на пяти колоннах. Размеры зимнего помещения 6,55x6,65 м. Длина айванов - по 10 м, шириной 3,30 м. Михраб имел стрельчатую форму шириной 92 м при высоте 1,80 м. По восточному и южному айвану были по две двери в зимнее помещение со световыми проемами. Все двери расписаны резным орнаментом. Самое старое дверное полотно располагалось во втором дверном проеме южного айвана. Все колонны айвана имели грушевидную форму. Примечательна третья колонна айвана, на которой были надписи арабской каллиграфией.

Мечеть стояла на платформе высотой 30 см.

Датировка: XVIII-XIX вв.

Исследования Т. М. Атаханова, 1989 г.

129. Чузи (мазар). В колхозе «Навруз» кишлачного совета Чузи.

Мазор находился по недалеку от мечети и представлял квадратный холмик площадью 36 кв.м. Сооружен из плоского жженого кирпича размерами 25x25x4,4-5 см. Поверхность мазора задернована.

Сторожили говорили, что здесь похоронен Мовлоно Фатхуллохи Чусты. Возможно, он был одним из последователей учения суфийского ордена Нахшибендизма.

Датировка: XVIII в.

Исследования Т. М. Атаханова, 1989 г.

130. Чузитепя. (останец). На расстоянии 500 м южнее мазара, на самом южном конце кишлака Чузи кишлачного совета Чузи.

Сохранилась в виде останца прямоугольной формы, вытянутого с севера на юг. Размеры 100x120 м, высота - от 2 до 3 м, а самая высокая часть прямоугольной формы - 40x80 м. Останец, как сверху, так и в основании, был застроен современными домами, остальная часть ежегодно распахивалась.

Находки. Небольшое количество керамического материала, в том числе нижняя часть глазурованной миски на кольцевом поддоне. Ее орнамент - вертикальные линии расплывчатой бирюзовой поливой на белом фоне (Рис.67,6-7), венчик лагана был покрыт темно-зеленой глазурью. Горловина украшена несколькими бороздками.

Датировка: X-XIII, XIV-XVI вв.

Исследования Т.М.Атаханова,1976 г.

Литература: Атаханов, 1983, стр. 12.

ГИССАРСКИЙ РАЙОН

131. Калаи Варзоб. Северо-западнее кишлака Хочильдиери Боло, на землях дехканского хозяйства «Кишмиш» (колхоза «Москва»), кишлачного совета Мирзо Ризо (Рис.61).

Имела прямоугольную форму. Размеры - 140х400 м по верху, вытянута с севера на юг. Высота - от основания около 60 м. Древние строения были возведены на естественной основе, на различных уровнях адырной полосы. Состояла из 5 террасовидных ступеней, свальной формы со сложным микрорельефом. Самая верхняя (собственно кала) имела круглую форму диаметром около 120 м, на квадратной основе с постепенным понижением к югу, вторая - 34х120 м, третья - 25х26 м, четвертая - 25х54 м, пятая - 8х40 м. Они были в виде отдельных террас-ступеней, соединяющихся между собой пологими склонами. Поверхность калы задернована.

Находки. Подъемный материал разновременный. На поверхности встречались фрагменты керамики, относящихся к раннесредневековому времени, а по северной стороне собраны фрагменты крышек (т.67, 8), горшка, терракотовой фигурки животного, глазурованных мисок. В одном случае это стилизованный растительный орнамент на кремовом фоне, один фрагмент украшен двумя полосами красной краски, между которыми нанесена темно-коричневая краска.

Датировка: VII-VIII. X-XII вв.

Исследования Т.М.Атаханова, 1978 г.

132. Тавак-дара (Осие-дара). Поселение. Северо-восточнее кишлака Хочильдиери-Боло на землях дехканского хозяйства «Кишмиш» (колхоза «Москва») кишлачного совета Мирзо Ризо, на конусе выноса сая Осие-дара на адырной полосе. Тепа, расположенная в 40 м от дна сая, имела овальную форму и находилась на террасовидной возвышенности, занимая площадь около 1,5 га. Состояла из трех ступенчатых площадок. Из них четкий рельеф имела нижняя, она была овальной формы высотой 3-3,5 м и диаметром 150 м.

Находки. Фрагмент кувшина и чаши (Рис.67,9-10), чаши, покрытой синей глазурью. Черепок в изломе имел кремовый оттенок.

Датировка: XIV-XVIII вв.

Исследования Т.М.Атаханова, 1978 г.

133. Калаи бой (крепость). Южнее кишлака Хочильдиери-Боло дехканского хозяйства «Кишмиш» (колхоза «Москва») кишлачного совета Мирзо Ризо.

Прямоугольной формы размерами 50х80 м по поверхности, вытянута с юга на север. Расположена на высоте 70 м на конусе выноса сая Джари сурх.

Высота с северной стороны - около 6 м, откуда осуществлялся подъем на верхнюю площадку, а на южной стороне имелся выступ размерами поверхности 10x15 м.

Находки. Подъемный материал отсутствовал. Но со стороны сая имелся оползень, в котором прослеживался культурный слой толщиной около 3-4 м.

Датировка: не датирована.

Исследования Т.М.Атаханова, 1976 г.

134. Туда (мечеть). В дехканском хозяйстве «Кишмиш» (колхоз «Москва») кишлачного совета Мирзо Ризо Мечеть состояла из зимнего помещения с каркасными стенами с трехсторонним айваном, плоским перекрытием, поддерживаемым 10 колоннами с северной, восточной и южной сторон. Мечеть сооружена на фундаменте высотой 0,70 м, сложенном из камня на глиняном растворе и выступающем наружу на 40-70 см.

По всем трем сторонам были по две двери в зимние помещения, над которыми имелись прямоугольные световые проемы, а у некоторых из них сохранились панджара. Четыре двери (северные и восточные) со ставнями имели сложные резные орнаменты старого происхождения, возможно двери были взяты с более ранней постройки.

Колонны айвана имели почти одинаковую форму, различные основание и капители. Все подбалки были в виде завитка. Зимнее помещение - на двух колоннах, которые делили потолок на шесть квадратов. Подбалки, колонны, балки и вассы покрашены сочными синей и желтой красками, на центральной балке была арабская надпись.

Этот тип мечети с трехсторонним айваном и плоским перекрытием относился к довольно распространенным культовым сооружениям в Средней Азии второй половины XVIII-XIX вв.

Исследования Т.М.Атаханова, 1973, 1978 гг.

135. Ноджи 1 (мечеть). В кишлаке Ноджи дехканского хозяйства «Кишмиш» (колхоза «Москва») кишлачного совета Мирзо Ризо. Мечеть была перенесена из Гиссара, где она именовалась как Мечеть Ходжи Карзулло (Рис.62). Мечеть – каркасная, с плоским земляным перекрытием, двухсторонним айваном на деревянных колоннах (Рис.63-65). Состояла из одного зимнего помещения квадратного плана, размерами 6,86x6,86 м. Стены - каркасные. Типы и формы колонн почти одинаковы, однако мотив резьбы и ее художественное оформление - различное. Самая интересная, хорошо уцелевшая юго-восточная колонна – угловая, с богатым орнаментом, сохранившейся капителью и арабской надписью.

На восточном и южном фасадах - по две двери. Ставни и полотнища дверей украшены разнообразной резьбой. Над дверными проемами на вы-

соте 30-40 см имелись прямоугольные световые проемы, три из них с панджарами.

Внешний вид мечети довольно скромнен во отделке, стены гладко оштукатурены саманной глиной.

В центре зимнего помещения находилась большая колонна на квадратном основании (0,67x0,67) (Рис.66). Она оформлена резным орнаментом и арабским надписями. Потолок мечети состоял из четырех квадратов, расписанных различными орнаментами.

Нижнюю часть стен опоясывал бордюр, выполненный синей краской, а панели выше были украшены ганчевыми отливками, разбитыми на отдельные ячейки, квадраты, прямоугольники. Квадраты и прямоугольники содержали геометрические и растительные орнаменты.

Датировка: XVIII-XIX вв.

Исследования. Т. М. Атаханова, 1972-1973 гг., Т. М. Атаханов, М. Х. Мамадназарова, 1984-1985 гг.

Литература: Атаханов, Мамадназаров, 1994, стр. 277-282.

136. Ноджи 2 (мечеть). Вторая мечеть в кишлаке Ноджи, расположенная западнее первой. Мечеть построена на искусственной платформе высотой около 1 м. Имела плоское перекрытие и двухсторонний айван с южной и восточной сторон на деревянных колоннах. Прототипом ее служила, вероятно, мечеть Ноджи 1. Потолок квадратного зимнего помещения - на одной деревянной колонне. Однако, эта мечеть ничем не примечательна, кроме сохранившихся ставен и деревянных полотен. На полотнище двери имелись резные орнаменты.

Датировка: вторая половина XVIII - начало XIX вв.

Исследования Т. М. Атаханова, 1972, 1978 гг.

137. Безымянная тепа (останец). На территории дехканского хозяйства «Кишмиш» (колхоза «Москва») кишлачного Совета Мирзо Ризо. По правой стороне шоссе Душанбе-Денау на 28 км по дороге в кишлак Туда на берегу ручья Джар-булак.

Тепа состояла из двух овальных форм холмов, восточная сторона которых была сравнена с уровнем поля, а западная сторона выходила в виде выступов на вторую надпойманную террасу ручья. Расстояние между ними - около 20 м было разделено седловинами. Длина этих холмов - 70 и 80 м. Они вытянуты с востока на запад. Восточная сторона находилась на уровне полей, а западная имела высоту 4-5 метров от второй надпойманной террасы и пологие края. Их ширина - по основанию 35 и 40 м.

На северной оконечности тепы был установлен столб высоковольтной линии, по южной стороне, размывая ее основание, протекал глубокий арык.

Находки. Подъемный материал. Керамика 4 шт. Это фрагменты широкогорлового сосуда, глазурованной миски и др. Был фрагмент жженого плоского квадратного кирпича.

Датировка: XI-XIII вв.

Исследования Т. М. Атаханова, Н. Валиева, 1988 г.

138. Дунгактепа. На 33 км по южной стороне автострады Душанбе-Денау, дехканского хозяйства «Кишмиш» (колхоза «Москва») кишлачного Совета Мирзо Ризо, на расстоянии 1 км к северу.

Поселение имело круглую форму с пологими краями диаметром 210 м и высотой около 4 м от основания. Расположено среди хлопкового поля, поверхность задернована и покрыта растительностью. Хотя, здесь не встречался подъемный материал, можно было предположить, что тепа относится к тому периоду, что и городище Катта Джелаил, так как она, будучи недалеко от этого городища, выполняла функции сторожевого поста.

Находки. Материал отсутствовал.

Датировка: не датировала.

Исследования. В.А. Давидович, 1955 г.; Т. М. Атаханова, 1976 г.

Литература: Давидович, 1956, б, стр. 83.

139. Джелаилтепа (городище). В северо-западной части кишлака Буйробобф колхоза «Баракат» («Москва») кишлачного совета Мирзо Ризо.

Почти квадратной формы, размерами 190x200 м и высотой около 6 м, с сильно оплывшимися внешними стенами с двумя основными воротами на западной и восточной сторонах. В северо-восточном углу находилась цитадель размерами 70x80 м, высотой около 9,5 м от основания (Рис.67,4). Через городище проходила дорога, а юго-восточный угол поврежден экскаваторной выброской.

На городище к югу от шурфа 1955 года, была проведена шурфовка и заложен раскоп 12x3 кв.м, доведенный до глубины 3,5 м. В 5-6 ярусах жилые помещения были сильно разрушены многочисленными мусорными и зерновыми ямами и содержали смешанный материал.

Находки. Более 300 фрагментов керамики, в том числе фрагменты хумов, кувшинов, мисок, кубков и др., сделанных из высококачественной глины и сильно обожженных. На поверхности многие сосуды имели темно-красно-коричневый или темно-малиновый ангоб (Рис.67,5) и некоторые из них - лощение. Найдена терракотовая фигурка – схематическое изображение женщины. В 5-м ярусе обнаружена медная драхма Вимы Кадфиза.

Датировка: Кушанский (I-IV вв.) и позднесредневековый (XIV-XVI вв.).

Исследования Е. А. Давидович, 1955г., Т. М. Атаханова, 1976 г., Е. В.

Зеймаль, 1979 г.

Литература; Давидович, 1956г., б, стр. 83-84; Зеймаль, 1986 г., стр. 184-185.

140. Джелаилтепа. На расстоянии в I км западнее городища Джелаилтепа.

Прямоугольной формы, вытянуто с запада на восток. Размеры 130x15 м, высота 4 м, имела пологие и срезанные края. Размеры по верхней части 90x100 м. Восточная часть городища использовалась под современное кладбище. В центре прослеживались оплывшие следы центрального здания. Размеры 25x25 м, высота 0.75 м от общей поверхности.

Находки. Материал отсутствовал.

Датировка: предположительно I в. до н. э., I-IV, V-VIII, XIV-XVI вв.

Исследования Е. А. Давидович, 1955 г., Т. М. Атаханова, 1976 г.

Литература: Давидович, 1955, стр. 83-85.

141. Три безымянные тепа (N 38°32'41 ; E 68°29'50'). Чукурак 1, Чукурак 2, Чукурак 3 (останцы). Севернее кишлака Чукурак деканского хозяйства Баракат (колхоза «Москва») кишлачного совета Мирзо Ризо. Среди хлопкового поля по левой стороне дороги на кишлак Чукурак.

Площадь тепа сокращена выемкой земли, а поверхность частично срезана в связи с неоднократной новой планировкой.

Первая тепа имела круглую форму, окружность около 160 м, при высоте 2,5 м от окружающей местности. Поверхность задернована.

Вторая тепа – в 500 м южнее первой. Она имела овальную форму диаметром 190 м, высотой около 2,0-2,5 м.

Третья тепа - около 500 м южнее, самая близкая к кишлаку. Её размер 140 м по окружности, при высоте 3-3,5 м. Южная и западная стороны сильно разрушены, и на поверхности в связи с выемкой грунта образовалась яма диаметром 20 м, глубиной 1,5 м. На разрушенном месте прослеживалась кладка сырцового кирпича.

Все три тепа, расположенных в один ряд, являлись останцами крупных дехканских усадеб, стоящих отдельно друг от друга.

Находки. Осколки керамики (13 шт.), извлеченных из разрезов третьей тепа.

Датировка: VIII-VII вв. Не исключено, что слои, относящиеся к развитому средневековью X-XII вв., были снесены.

142. Гуриёттепа. В 25 км от Душанбе, по правой стороне автомобильной дороги Душанбе-Денау, в 600 метрах южнее кишлака Гуриет дехканского хозяйства Хайдара Мирова (колхоза «Ленинизм») кишлачного со-

вета Новабад.

Останец овальной формы, общей площадью 1,1 га, находился среди полей. Тепа частично спланирована, в результате чего, сильно повреждены верхние слои, а древний рельеф уничтожен. Ранее высокая северо-западная часть имела круглую форму высотой 12 м, теперь высота ее 7 м. На востоке имелся пониженный участок прямоугольной формы площадью 0,7 га и высотой 2,6 м (Рис.68,1). Общая площадь – 1,1 га.

Местные жители находили здесь много керамики.

Судя по внешнему контуру, это было поселение с внутренними дворами.

Находки. На участке полей северной стороны тепа встречалось много битой посуды, фрагменты которой, изготовленной из хорошо отмученной глины обожжены докрасна. Были и фрагменты тонкостенные, ангобированные. Среди них имелась и лощенная керамика. На самой тепа найден фрагмент глазурованной миски с полихромной поливой. Орнамент состоял из темно-зеленых и темно-желтых и наклонно-вертикальных потёков на белом фоне.

Датировка-I-IV вв. Очевидно, существовало 2 этапа: раннесредневековой (VII – VIII вв.) и средневековой (X-XII вв.)

Исследования Т. М. Атаханова, 1976, 1978 гг.

143. Безымянная тепа. Южнее кишлака Мавлонджари-Боло дехканского хозяйства Хайдара Мирова (колхоза «Ленинизм») кишлачного совета Наоабд.

Имела почти квадратную форму размерами 25x25 м и высотой 15 м от уровня текущей с западной стороны реки. В основании – выступ, вытянутый к югу, через который осуществлялся подъем на тепа.

Находки. Подъемный материал отсутствовал.

Датировка – не датирована.

Исследования Т. М. Атаханова, 1978 г.

144. Безымянная тепа (останец). Кишлак Мавлонджар дехканского хозяйства Хайдара Мирова (колхоза «Ленинизм») кишлачного совета Новабад.

Останец имел квадратную форму размерами 90x90 м, высотой 2-3 м. Древний рельеф совершенно уничтожен, на северной половине построена школа, а в центре останца сооружена водонапорная баня. Северная сторона срезана для строительства современных жилых домов, восточная и южная стороны срезаны в связи с проведением дороги, а по западной стороне проведен арык.

Находки. Подъемный материал отсутствовал.

Датировка – не датирована. Исследования Т. М. Атаханова, 1978 г.

145. Безымянная тепа. Среди хлопкового поля на расстоянии 700 юго-западнее кишлака Мавлонджар дехканского хозяйства Хайдара Мирова (колхоза «Ленинизм») кишлачного совета Новабад (Рис.49,14).

Круглой формы, площадью 0,8 га по основанию. Высота от основания до верха 5 м. Края тепа срезаны по всему периметру, а на поверхности в центре была яма 3х4 м, глубиной 1,5 м. Подъемный материал не обнаружен.

Датировка – не датирована.

Исследования Т.М.Атаханова, 1978 г.

146. Мавлонджар (N 38°34'06 ; E 68° 32'24'). Городище. Севернее кишлака Хучум дехканского хозяйства Хайдара Мирова (колхоза «Ленинизм») кишлачного совета Новабад на расстоянии 700 м от дороги Душанбе-Денау (Рис.69).

Овальной формы, занимала около 4 га площади. По внешнему контуру делилось на две половины с общим понижением к югу и юго-востоку. Первая половина – цитадель прямоугольной формы размерами 130х170, была вытянута по направлению с юго-запада на северо-восток. Цитадель состояла из двух неравных частей: почти круглого возвышения, размером по основанию 0,6 га, а в верхней части площадью – 0,2 га, с крутым спуском на западную и северную стороны. Высота 12 м. Более пониженная юго-западная часть по основанию более, чем на 1,5 м с западной стороны повреждена выемкой грунта. Размеры - 6х4 м.

Вторая половина городища - меньше по размерам, имела трапециевидную форму. Площадь - более 1 га. Была отделена от цитадели неглубокой седловиной шириной около 6 м, где проходит современная дорога, высота от 3 до 6 м. Доступ к городищу был с юго-западной стороны, где прослеживалась впадина от ворот.

С северной и северо-западной сторон городища прослеживалась тепа – останец, тоже, вероятно, остаток шахристана. Он представлял вытянутый с запада на восток прямоугольник размерами 45х135 м по подошве и 2-2,5 м высотой. Тепа первоначально имела более 100 м в ширину и отделялась от городища искусственным рвом глубиной 2,5-3 м и шириной более чем 20 м. С северной стороны останца было срезано около 10 м, с южной - 50 м. С юго-западной стороны останца имелось еще два небольших овальных тепа.

Раньше этот район, включая и окрестности, имел очень сложенный рельеф и здесь были многочисленные тепа, выделявшиеся на местности неглубокими седловинами и поэтому, неслучайно, это урочище, называется Мингчукур (Тысяча ям).

Сейчас все тепа в результате неоднократной планировки снесены. На занимаемой ранее ими площади попадались многочисленные фрагменты

керамики, шлаки, зольные прослойки и кости животных.

На цитадели городища был заложен шурф размерами 6х3 кв.м., не доведенный до материка. Вскрыто 2 строительных периода кушанского времени.

Находки. Подъемный материал в небольшом количестве, собранный на задернованной поверхности городища и на окружающих полях, включал фрагменты керамики кушанского времени, керамику раннего средневековья, фрагменты статуэтки, керамическую маску (Рис.70).

Датировка: I-IV вв.

Исследования Т. М. Атаханова, 1973 г.; Н. М. Виноградовой, 1976 г.

147. Безымянная тепа (уничтожена). Правый берег реки Хонако, самая верхняя терраса, на расстоянии около 1 км от моста через реку восточнее дехканского хозяйства Хайдара Мирова (колхоза «Ленинизм») кишлачного совета Новабад.

Останец представлял возвышенность почти круглой формы. Покоился на естественно террасовидном уступе около 10 м высотой. В результате проведения арыка восточная и юго-восточная стороны тепы были разрушены на 1/3, а западная - пологая прорезалась дорогой шириной 5-7 м, идущей на кишлак Мавлонджари-Боло. Диаметр останца по основанию около - 150 м, высота около 15 м.

Находки. В разрезах восточной части тепа обнажилась на всю высоту. Здесь прослеживался культурный слой почти до 4 м высоты, в котором видны кости животных, камни, зола, фрагменты керамики и пахсовые блоки.

Датировка: не датирована.

Исследования Т. М. Атаханова, 1976 г.

148. Безымянная тепа. Севернее предыдущего памятника находилось несколько тепа, расположенных на надпойманной террасе.

Имели округлую, овальную форму и трапециевидную форму. В наиболее крупной из них общей площадью 200х250 м, в обресе дороги высотой 1-1,5 м, прослеживался культурный слой, в котором было много камней, примененных для строительства. Другая тепа, на расстоянии около 150 м, была террасовидной формы площадью около 0,75 га и занята современным кладбищем.

Возможно, что эта терраса простиралась вплоть до кишлака Мавлонджари-Боло и была полностью обжита в раннесредневековое время, а тепа являлись отдельно стоящими усадьбами.

Исследования Т. М. Атаханова, 1976 г.

149. Карамкуль. (N 38°30'36 ; E 68° 31'16'). Городище. Западнее участка Кахрамон дехканского хозяйства Баракат (колхоза им. Калинина)

кишлачного Совета Мирзо Турсунзода (Карамкуль).

Городище состояло из двух частей: цитадели (крепости) и шахристана (отдельные тепа). Общая площадь - около 5 га. Цитадель представляла вытянутый с юга на север прямоугольник размерами поверху 50x110 м, высотой 12 м. Шахристан также имел, повидимому, прямоугольную форму, вытянутую с запада на восток и примыкал к цитадели. Однако, в связи с планировкой и разрушениями растущим оврагом, было трудно установить его былую форму и древний рельеф.

Находки. В образе цитадели прослеживался культурный слой до глубины 8 м. В нем просматривались зольные прослойки керамики, костей. Неподалеку от городища была найдена терракотовая статуэтка, изображающая зороастрийскую богиню Анахиту.

Датировка: нижние слои - I-IV вв., средние - VI-VIII вв., а верхние - IX-XII вв.

Исследования Т.М.Атаханова, 1976 г.

150. Безымянная тепа. На землях дехканское хозяйства Баракат (колхоза им.Калинина) кишлачного совета Мирзо Турсунзода (Карамкуль), к югу от Гиссарского канала, между участками Чаманзор и Саховат, среди хлопкового поля.

Круглой формы, диаметром поверху 200 м, высотой около 6 м. Поверхность задернована и имела незначительное понижение в середине. Самая высокая часть - восточная. Западная и юго-западная стороны повреждены в результате строительства ям под силос.

Находки. Материал отсутствовал.

Датировка: не датирована.

На расстоянии 300 м к юго-востоку имелась другая, более низкая тепа прямоугольной формы размерами 55x75 м, высотой 2-3 м, была вытянута с запада на восток. Поверхность - неровная, западная сторона - пологая и опускалась до 0,5 м.

Находки. Материал отсутствовал.

Датировка: не датирована.

Исследования Т.М.Атаханова, 1976 г.

151. Безымянное городище (останец). Западнее районного центра Гиссар, за мостом через реку Хонако, по дороге Шахринав дехканское хозяйство Баракат (колхоза им.Калинина) кишлачного Совета Мирзо Турсунзода (Карамкуль).

Древний рельеф городища совершенно уничтожен. Площадь - около 2 га. Городище овальной формы, вытянуто с севера на юг. Северная половина прорезана Гиссарским каналом, а южная половина - шоссейной дорогой.

Площадь на этом участке частично завалена насыпями. Лучше сохранилась южная часть, на ней имелось старое захоронение.

Находки. В образах дороги встречается керамика.

Датировка: VII-VIII, IX-XII в. в.

Исследования Т. М. Атаханова, 1976 г.

152 Дахбед (современное кладбище) (N 38°31'50 ; E 68° 31'58''). Участок Дахбед (Комсомол) дехканского хозяйства Баракат (колхоза им.Калинина) кишлачного совета Мирзо Турсунзода (Карамкуль).

Края тепы срезаны, поверхность занята под кладбище. Занимала площадь около 0,5 га, вытянута с запада на восток. Размеры 40х70 м. Состояла из двух холмиков овальной формы. Наименьший, восточный, имел высоту около 4 м от уровня поверхности, а наибольший - около 6 м высоты с незначительным понижением к внутренней части. В юго-западном углу большого холмика было возвышение высотой до 2 м, возможно, что оплывшие остатки крупного здания. По всей очевидности, памятник представлял отдельную дехканскую усадьбу.

Находки. Подъемный материал не обнаружен. Однако на отвалах могил просматривался разрушенный культурный слой, где находилась зола, угли, мелкие осколки керамики.

Датировка: X-XII вв.

Исследования Т.М.Атаханова,1976 г.

153. Гачактепа. На расстоянии около 3 км к востоку от городища Карамкуль, восточнее кишлака Гачак дехканского хозяйства Латифа Муродова (колхоза XXII партсъезд) кишлачного совета Дехканабад.

Расположена на северных склонах Бабатага, на второй надпойменной террасе реки Хонакинки. Высота над рекой – около 25 м.

Представляла два прямоугольных ступенчатых холма, вытянутых с юга на север. Размеры нижней части 150х200 м, а поверху - 35х70 м, при высоте около 3 м. В центре имелось несколько захоронений, огороженных валом. По южной стороне проходила дорога на Гиссарскую крепость.

На западной стороне за довольно широкой седловиной, находился трапециевидный холм, занятый современным кладбищем, который называют Кабристони Балогардон или Кабристони кибла.

На верхней площадке был заложен раскоп площадью 66 кв.м. Материк достигнут в глубине 1,20 м. Зачистка на северном крае в нижней части (размер 2х6 м, глубиной 1,5 м) не дала культурного слоя. На расстоянии 300 м к западу, на борту старого канала, обнаружена гончарная печь (Рис.71Б).

Находки. Фрагменты керамики станковой и ручной работы в количестве 40 шт. - котлов, чаш, горшков, кувшинов и два фрагмента со штампо-

ванном орнаментом (Рис. 72, статуэтка – голова человека).

Датировка: III-IV вв.

Исследования Т. М. Атаханова, 1987 г.

154. Лангар (N 38°32'20 ; E 68° 34'46''). Городище. Между кишлаками Содики и Лангар дехканского хозяйства Латифа Муродова (колхоза XXII партсъезд) кишлачного совета Дехконабад.

Городище - двухчастное: цитадель и шахристан. Цитадель представляла отдельно стоящий холм, находящийся от шахристана на расстоянии около 200 м к югу. Имела овальную форму и неровную поверхность с крутыми скатами по северной, северо-западной и юго-западной сторонам. Диаметр - около 350 м по основанию. Самая высокая часть - западная была высотой более 15 м и имела квадратную форму с длиной сторон по 25 м. Восточная дворовая часть была вытянута в виде выступа высотой до 8 м с седловиной в середине, откуда осуществляется подъем. Цитадель в целом, в хорошей сохранности с пологими краями. Поверхность задернована.

Северо-восточная и юго-восточная стороны засажены деревьями, а северо-западную сторону окружали хлопковые поля.

У южного основания, на расстоянии в 20 м имелся прямоугольный останец размерами 8x50 м, вытянутый с запада на восток с высотой от 2,5 до 3,5 м.

Шахристан. Он был расположен по правой стороне автодороги, идущей от колхоза «Ватан» в райцентр. Занимал площадь около 2 га высотой до 5 м с южной стороны края были пологими. Шахристан был занят современным кладбищем.

Находки. На могильных насыпях встречались стенки тонкостенных сосудов красного обжига. Был найден целый тонкостенный кувшин.

Датировка: I-IV и VI-VIII вв.

Исследования Т. М. Атаханова, 1976 г.

155. Хонакоикухи (мечеть). В кишлаке Хонакоикухи дехканского хозяйства Себистон (совхоз «Дружба») кишлачного совета Хонакоикухи.

Мечеть с каркасными стенами и двухсторонним айваном (таб.73). Зимнее помещение - размерами 6,00x6,00 м с центральной колонной и Г-образным айваном шириной три м, поддерживалось пятью деревянными колоннами. Стены зимнего помещения были украшены ганчевой отливкой. В центре западной стены находился михраб, а в северо-западном углу - трехступенчатый минбар. На северной и южной стенах - по одной двери, а восточная стена имела два дверных проема. На наружной колонне была надпись 1331 г. Фундамент мечети укреплен новой подпорной стеной из цементного цоколя. На северной стороне находилось подсобное помещение.

Датировка: середина XIX в.
Исследования Т.М.Атаханова, 1978 г.

156. Духтараконтепа (Чилдухтарон). Городище. Кишлак Себистон (совхоз № 8) кишлачного совета Хонакоикухи, на адырной полосе.

Расположена в 40 м выше дороги. Имела овальную форму, была вытянута с запада на восток. Окружность по верхней части - около 250 м, у северного и восточного основания имелись два террасовидных выступа.

Находки. Материал отсутствовал.

Датировка: не датирована.

Исследования Т. М. Атаханова, 1978 г.

157. Нелу. Поселение (останец). У здешнего населения было известно по названиям Калинак тепа, Кала или Калаи-кухна. На территории дехканского хозяйства Себистон (совхоз «Дружба») кишлачного совета Хонакоикухи.

Поселение располагалось на овальных террасах Дараи Челоны и занимало около 10 га площади. Все поселение застроено современными домами и засажено деревьями.

Находки. Медные монеты (10 шт.) и фрагменты керамической посуды

Датировка: XV-XVIII вв.

Исследования Т. М. Атаханова, 1978, 1990 гг.

158. Калаи Джарикалон (или Калаи Чинори кари). Между кишлаками Истони и Турушбог дехканского хозяйства Себистон (совхоз № 8) кишлачного совета Хонакоикухи.

На левой террасе сая Дараи Рагова Кала. Как по основанию, так и по поверхности имело прямоугольную форму с оплывшими краями. Размеры по основанию 100х50 м, по поверхности - 50х30 м, высота около 40 м над окружающей местностью. По юго-западной стороне к полю примыкал более пониженный покатый выступ длиной около 60 м, шириной 20-30 м по поверхности, который представлял ступенчатый подъем к крепостной части. По сторонам имелись различные постройки. Выступ был отделен не глубокой седловиной и переходящей на другую, не очень высокую и более узкую, террасу, где по северо-западной стороне, по словам местных старожиллов имелся зиндан. И как говорили, сюда в калу приезжали на отдых гиссарский бек и другие привилегированные лица.

Недалеко от калы, на расстоянии около 250 м к востоку, по правой стороне дороги, имелся родник, а на расстоянии около 150 м ближе к кале большие чинары, из которых сохранился один. Северо-западная сторона калы граничила со впадиной глубиной около 250 м.

Находки. Фрагменты керамики (5 шт.), из них 3 глазурованных миски.
Орнамент: темно-коричневые линии на бело-коричневом фоне.

Датировка: XI-XIX вв.

Исследования Т. М. Атаханова, 1990 г.

159. Карахон тепа. На расстоянии 7 км к северу от кишлака Алмасы, в кишлаке Карахони, по дороге на кишлак Хонакаикухи, на территории деканского хозяйства Себистон (совхоза «Дружба») кишлачного Совета Алмасы.

Городище располагалось на адырной полосе, на левой террасе сая гор Хонако на высоте более 60 м от современного уровня реки. Рельеф четко не прослеживался. Однако, судя по распространению осколков керамики и камней, примененных для строительства, можно было предположить, что городище имело прямоугольную форму размерами 120x230 м. и было вытянуто с севера на юг, имея два выступа. Южный выступ имел удлиненную форму и размеры 45x70 м, а северный – овальную форму, размеры 15x100 м.

Поверхность - неровная с общим понижением к реке. На восточной стороне были оплывшие следы крупных помещений.

Находки. На поверхность городище встречались осколки керамики.

Датировка: X-XII вв.

Исследования Т.М.Атаханова,1979 г.

161. Дучинора. (N 38°34'00 ; E 68° 33'50'). Городище. Южнее кишлака Дучинора колхоза «Ватан» кишлачного Совета Хонако, по правой стороне автомобильной дороги, идущей на кишлак Алмасы, за террасовидным холмами, в середине хлопкового поля (Рис.74).

Городище имело прямоугольную форму, было вытянуто по направлению с юга на север. Размеры поверху - 100x140 м, по основанию 130x180 м, высота в среднем - около 14 м. Северная сторона круто обрывалась, а южный склон с выступом шириной около 4 м, начинающийся с восточного угла, вероятно, имел подъем к воротам городища. По краям прослеживались три выступа, два из них - по углам, а один - в середине, возможно это были сторожевые башни. Поверхность городища полностью спланирована и засеяна, несмотря на это в юго-восточной части можно было проследить следы крупных застроек.

Находки. Подъемный материал очень беден. Попадались фрагментированные осколки средневековой керамики, среди которых были и глазурованные фрагменты жженого кирпича.

Датировка: X-XIII вв.

Исследования Т. М. Атаханова, 1976 г.

162. Безымянная тепа. На землях колхоза «Ватан» кишлачного Совета Сомон (Хонако). В 100 м западнее городища, на верхней террасе реки

Хонако.

Тепа - почти круглой формы, диаметром около 200 м, высотой 18 м. Западная и южная стороны прорезаны и спланированы для устройства дорог и современных домов.

Находки. По сообщениям старожилов, во время планировки здесь было найдено много фрагментов керамики. Обнаружены два кубка на высокой ножке.

Датировка: I-IV вв.

Исследования Т. М. Атаханова, 1976 г.

163. Безымянная тепа. На территории колхоза «Ватан» кишлачного Совета Сомон (Хонако), на расстоянии 250 м к востоку от городища Дучинора.

Тепа занята под хирман колхоза. Имела прямоугольную форму, вытянутую с севера на юг, размеры поверху - 80x100 м, по подошве - 100x120 м, высота 5-6 м. Южная сторона - пологая, по ней проходила дорога, восточная сторона прорезана также дорогой. По северной и западной подошве проходил арык, вдоль которого посажены деревья.

Поверхность тепа асфальтирована и на северном конце построено здание хирмана. По обнажившимся обрезах прослеживались 1,5-2 м культурных слоев.

Находки. В местности, прилегающей к тепа, и особенно на распаханной под хлопком территории, попадались многочисленные фрагменты станковой и лепной керамики, в том числе и глазурованной керамики.

Датировка: основное время обживания очевидно относится к X-XII вв.

Исследования Т. М. Атаханова, 1976 г.

164. Морттепа I. Отдельный замок. В кишлаке Морттеппа колхоза «Ватан», на 22 км автомобильной дороги Душанбе-Денау.

Расположена на волнистом рельефе: северная сторона опускалась в глубокий ров к ручью, а остальные стороны окружала глубокая ложбина. Замок заметно выделялся среди плотно застроенного кишлака. Имел прямоугольную форму, был вытянут с запада на восток. Размеры основания - 100x180 м, верхней части 70x130 м.

Имел двухчастный микрорельеф. Большая часть была в высоту 10 м, вторая, поменьше. В юго-восточном углу находилась цитадель - около 16 м. Цитадель сохранила круглую форму, диаметром по верху - 45 м. Подъем на замок осуществлялся с южной стороны. Сохранность в верхней части была хорошей, а основание, особенно с южной и западной сторон срезано до 3 м высоты и застроено современными домами (Рис.75).

Находки. В обрезах встречались керамика и фрагменты жженого кир-

пича, а в самой нижней части, на глубине 3 м керамика более раннего типа. Здесь была найдена терракотовая статуэтка мужчины (Рис.49,13), которая датировалась концом VI в. В 10-15 м к северу-западу, на верхней террасе р. Хонако, при земляных работах были найдены миниатюрные кувшинчики, датируемые рубежом нашей эры.

Датировка: V-VIII вв.

Исследования Т. М. Атаханова, 1976-1979 гг.

Литература: Атаханов, 1983, стр.12

165. Морттепа II (мазар). Западнее кишлака Морттеппа колхоза «Ватан» кишлачного Совета Сомон (Хонако).

Имела прямоугольную форму размерами около 100x150 м, была вытянута с юга на север. Высота западной стороны - до 0,5 м, а восточная - пологая. Тепа занята современным кладбищем.

Датировка: на могильных насыпях попадались мелкие фрагменты керамики, по которым памятник трудно датировать. Поскольку Морттеппа II находилась всего в I км к западу от замка Морттеппа I ее возраст можно условно связать с этим памятником.

Датировка – Не датирована.

Исследования Т. М. Атаханова, 1976-1979 гг.

166. Турдиботтепа (останец). На землях колхоза «Ватан» кишлачного Совета Сомон (Хонако), на расстоянии около 400 м к западу от станции Турдибобо, по правой стороне железнодорожного полотна.

Древний рельеф тепа утрачен: южная сторона срезана, часть северной половины испорчена в связи с перекопами нескольких ям. Тепа имела овальную форму, вытянутую с запада на восток. Состояла из двух частей. Поверхность западной половины имела круглую форму и высоту до 4 м, а восточная - до I м высоты, здесь прослеживался подъем кверху. Размер тепы по периметру - около 200 м. Поверхность задернована

Находки. В обресе срезанных краев на глубине от I м до 2 м прослеживался культурный слой, оснащенный золой, керамикой и костями.

Датировка: V-VII вв.

Исследования Т. М. Атаханова, 1976 г.

167. Мусофиртепа. Восточнее кишлака Шуроби-поен колхоза «Ватан» кишлачного Совета Сомон (Хонако), по правой стороне дороги от кишлака Дурбат по направлению автострады Душанбе-Денау.

Тепа имела круглую форму, диаметром около 150 м и высотой более 6 м. С юго-восточной и юго-западной стороны были выступы шириной от 5 до 15 м и высотой 1-2 м. Поверхность задернована. По сообщениям старожилов здесь имелись старые захоронения.

Находки: фрагменты керамики и жженный кирпич размерами 22x22x4 см.
Датировка: V-VIII и X-XII вв.
Исследования Т. М. Атаханова, 1976 г.

168. Могильник Иттифок (N 38°28'48,5 ; E 68° 33'58,5'). К западу от участка Иттифок дехканского хозяйства Абдурауфа Юсуфова (колхоз им.К.Маркс) кишлачного Совета Гиссар, на адырной полосе гор Бабатаг в 2,5-3 км к западу от кишлака Гиссар. С восточной стороны могильника, ниже дороги протекал канал. Высота могильника от уровня канала - 20-25 м.

Четыре раскопа, заложенные на могильнике, вскрыли 8 погребений с различными обрядами захоронения (Рис.68,2). По обрядам погребений они разделялись на четыре варианта:

1. Костяки лежали плашмя на спине к сопровождающим инвентарем и монетой. В трех случаях в погребальных сооружениях имелись культовые ямы и каменные кладки.

2. Положение костяка в позе всадника, без сопровождающего инвентаря.

3. Парное захоронение женского костяка со вторичным погребением, в результате которого был потревожен первый костяк, которому придано скорченное положение.

4. Детское захоронение (грудной ребенок) с оссуарием (погребение 8).

Выяснилось, что возможно, они принадлежали двум или трем разным группам. Чрезвычайно интересны культовые ямы и каменные кладки у головы погребенного и культовая яма-очаг с угольками, где огонь зажигался у головы покойника.

Находки. Особый интерес представляли случайно найденные глиняный оссуарий с крышкой, в котором находился костяк (Рис.76,1 -3), монеты; из керамических изделий - фрагмент бокаловидного сосуда. Среди находок были железные предметы: однолезвийный нож, серьга, кольцо, пряжка, а также обработанные камни.

Датировка: II-IV вв.

Исследования А. Абдуллаева, Б. А. Литвинского, Е. А. Давидович, 1971 г.

Литература: А.Абдуллаев, 1975, стр. 49-58; Литвинский, Седов, 1984, стр. 96-99.

169. Тепаи Газион (N 38°28'55 ; E 68° 34'27'). На территории дехканского хозяйства Абдурауфа Юсуфова (колхоз им.К.Маркс) кишлачного Совета Гиссар.

Западнее Гиссарской крепости, на высоком террасовидном останце, у подножья которого протекает река Хонако или Чангоб (рис 77). Имела в плане трапециевидную форму и представляла высокий длинный холм есте-

ственного происхождения высотой над рекой 40-50 м. Была вытянута по направлению с северо-запада на юго-восток. Холм имел четыре вершины, отделенные друг от друга седловинами. Часть тепы была занята под мусульманское кладбище.

На вершине холма и на пологих склонах прослеживались остатки крупных позднесредневековых сооружений, развалины стен. Поверхность была задернована и перекрыта могильными холмиками.

На южном склоне имелись следы разработки земли и вывозы грунта. На обнаженных размерах прослеживались культурные слои мощностью 1,5-1,5 м и кладки кирпича сырца – остатки кирпичных сооружений.

Находки. Сосуд (Рис.146,2).

Датировка: ориентировочно XV-XVI вв.

Исследования М. М. Дьяконова, 1946г.; Т. М. Атаханова, 1970 г.

Литература: Дьяконов, 1950, стр.178-179; Дьяконов, 1956, стр.36.

170. Арабхона. Городище. На территории дехканского хозяйства Абдурауфа Юсуфова (колхоз им.К.Маркса) кишлачного Совета Гиссар. В 3 км. южнее слияния рек Кафирниган и Хонако. Имело естественную основу. Расположено на террасовидном холме, восточная и юго-восточная стороны которого круто обрывались к реке.

Городище имело трапециевидную форму, общая площадь - 4 га. Древний рельеф городища уничтожен. Оно было спланировано и занято под бахчевые культуры. Несмотря на это, можно было уловить его общий внешний контур. Городище состояло из двух частей. Первая, меньшая по площади – цитадель, по форме почти прямоугольная, площадью около 1,5 га. Северо-восточная часть была выше юго-восточной. Цитадель с южной и юго-восточной сторон размывалась рекой, а восточная сторона примыкала к другому террасовидному холму (Рис.78).

Вторая, большая часть городища примыкала к первой с северо-западной стороны. Имела площадь около 2,5 га, форма была близка к прямоугольной. Высота этой части с юго-западной стороны - от 2 до 5 м и с северо-западной - до 6 м. Эта часть городища была окружена валом, сохранившимся до высоты 1,5 м. На нем четко прослеживались отдельно стоящие невысокие, круглые по форме, оплывшие, задернованные башни, разделенные седловинами. На северо-западной стене было пять башен, на юго-западной - четыре.

Находки. Подъемный материал очень беден. Попадалось незначительное количество фрагментов поливных и неполивных сосудов: хумчи и кувшинчиков.

На расстоянии 150 м к северо-западу по правой стороне дороги, была маленькая по площади тепа, диаметром около 26 м, высотой 4 м (мазар).

Датировка: верхний слой городища можно отнести к X-XII вв.

Исследования М. М. Дьяконова, 1946г.; Т. М. Атаханова, 1976 г.

Литература: Дьяконов, 1950, стр.180; Т. М. Атаханов, 1983, стр.12.

171. Безымянное поселение (останец). На 46 км левой стороны автомобильной дороги Гиссар-Чужали, на территории дехканского хозяйства Абдурауфа Юсуфова (колхоз им.К.Маркса) кишлачного Совета Гиссар.

Поселение имело овальную форму, занимало площадь около 0,5г. Рельеф поселения нарушен в результате выемки грунта для строительства автомобильной дороги, которая прорезала его в северо-западной стороне.

Находки. Отдельные фрагменты керамики.

Датировка: X-XII вв.

Исследования Т. М. Атаханова, 1978 г.

172. Джартепа (городище). В одноименном кишлаке дехканского хозяйства Абдурауфа Юсуфова (колхоз им.К.Маркс) кишлачного Совета Гиссар.

На правой, верхней террасе реки Кафирниган. Тепа сооружена на естественной основе, вытянута с северо-востока, на юго-запад. Состояла из двух частей. Первая – высокая: цитадель, местные жители называли ее Кала. Имела почти круглую форму, высота от уровня реки - около 20 м, площадь 0,3 га. Вторая - тянулась вдоль реки, со стороны которой часть городища была размита. Поверхность городища сохранилась плохо, почти все три стороны застроены современными домами кишлака.

В раскрытых разрезах прослеживался культурный слой толщиной до 2 м.

Находки. Кости животных, керамика, строительные остатки.

Датировка: X-XII вв.

Исследования Т. М. Атаханова, 1978 г.

173. Гиссарская крепость (Калаи Хисор). В 6 км от железнодорожной станции Хонако, на территории дехканского хозяйства Абдурауфа Юсуфова (колхоз им.К.Маркса), кишлак Гиссар кишлачного Совета Гиссар (Рис.79).

Крепость располагалась на возвышенности, основой которой являлся естественный холм площадью около 17 га. В плане имела неправильную форму, вытянутую с юго-востока на северо-запад. Поверхность крепости - неровная с сильно пересеченными рельефом, с понижением в западной части, где протекал родник. Крепость отчетливо разделялась на три части неравных размеров. Наиболее возвышенная и наименьшая по площади - восточная часть. Это Арк-цитадель, где в XIX в. располагалась резиденция гиссарского бека. Имело вид усеченной пирамиды. В плане цитадель прямоугольная: длина - 200 м, ширина - 150 м, высота 40-50 м. Наиболее высокая часть Арка – восточный угол, к северо-западу поверхности заметно понижался. В отдельных местах имелись остатки стен из жженого кирпича, фрагменты ганчевой штукатурки и оплывшие контуры помещений.

У основания цитадели была почти ровная площадка неправильной формы, где возможно, располагалась казарма.

Юго-западнее цитадели вплотную примыкая к воротам, была расположена другая часть крепости. Высота над окружающей местностью - 20-25 м, с трех сторон была окружена глинобитной стеной и дувалом высотой 3, 5-4 м.

Центральный проход, ведущий внутрь крепости, укреплен подпорной стеной, сооруженной из булыжников и имел вид коридора высотой около 3 м.

На этом участке имелись оплывшие следы крупных строений, представлявшими всхолмления с пологими краями, высотой от 1 м до 3 м.

Часть из них примыкала к внутренней северной и западной стенам крепости. По сведениям старожилов, в бекское время, здесь помещались служебные постройки и жилые дома для родственников правителя и придворных служителей. Участок называли Уштурхона (Верблюжья конюшня).

Третья часть крепости - самая большая и самая низкая (высота около 10-12 м над окружающей местностью). Примыкала к цитадели и уштурхоне с северо-запада. Эта часть крепости включала постройки для лиц низких сословий солдат и называлась Кургони Кулоби (Крепость на лужайке). Здесь имелся родник. Поверхность крепости в 50-х годах прошлого столетия была подвергнута планировке, в результате чего остатки поздних построек снесены.

Глинобитные оборонительные стены крепости сохранились плохо, фиксировались только их оплывшие остатки, отдельные выемки стен, руины разрушенных башен, фланкировавших стороны крепости. Высота сохранившихся остатков стен - до 4 м.

Крепость неоднократно подвергалась пробным раскопкам и шурфовке. (Рис.80-83). Наиболее важны три стратиграфических раскопа на участке Кургони Кулоби. Раскоп I, центральный, площадь 40 кв.м был доведен до глубины более 7 м до материка (рис.84). Раскоп II, северный, площадью около 80 кв.м, также доведен до материка. Раскоп III, размерами 6х6 кв.м, доведен до глубины 3,5-4 м по всей площади (Рис. 84).

Раскопы дали три четких строительных периода: I строительный период –позднекушанский (вторая половина IV-первая половина V вв. н.э.), вскрыты остатки стен помещений; 2-й строительный период – великокушанский (I-III вв. н.э.). С этим слоем связаны строительные остатки (кирпичная кладка из квадратного сырца со стороной 32 см, остатки стен из сырца 39х39 см.); 3-й строительный период: не давший строительных остатков, относился к греко-бактрийскому времени (III-II вв. до н.э.).

После кушанского времени наступил перерыв и жизнь в крепости возобновилась только, в позднем средневековье. Об этом свидетельствовали стратиграфические раскопы, где строительные остатки кушанского времени перекрывались мощными позднесредневековыми отложениями, а ямы последнего горизонта прорезали кушанские строительные остатки.

Находки. Имелся обильный керамический материал, относящийся к кушанскому времени. На свалке, открытой по 2-ом раскопке, найдено 85 экз. фрагментов керамики – мисок, кубков, кувшинов, широкогорлых сосудов, кухонной лепной посуды, тарной посуды (хумы и хумчи). Керамика 3-го периода резко отличалась от кушанского времени своим обликом. Поверхность светлоглиняных сосудов совсем не имеет ангобного покрытия или покрыта светлым ангобом (Рис.85-87). Кроме керамики, найдены бронзовые монеты Васудевы и Каниши III. В разные годы на крепости и в ее окрестностях были найдены монеты кушанского и позднекушанского времени, керамика, терракота и другие археологические предметы (Рис.119,13-19).

Датировка: III-II вв. до н. э., I-IV вв., V-VIII (?), IX-XX вв.

Исследования М. М.Дьяконова, 1946г. Т. М. Атаханова, 1969-1974гг.; Е. В. Зеймал, 1980 г.; Т.И.Зеймаль, Е.В.Зеймаль, 1981 г.

Литература: Литвинов,1904, стр.698; Дьяконов, 1950, стр.151-153; Гулямова, 1959, стр. 84; Бартольд, 1965, стр.401-402; Давидович, Мухтаров, 1969г.; Зеймаль,1987, стр. 151-156; Зеймаль, Зеймаль, 1988, стр. 277-288; Атаханов, 1983,стр.12. Ранов, Соловьев, 1993г., стр. 40-41.

174. Гиссар. Позднесредневековый город. Территория современного кишлака Гиссар кишлачного Совета Гиссар, центр колхоза им. К. Маркса.

Позднесредневековые постройки не сохранились. Они спланированы и их остатки находились под административными и жилыми зданиями.

Центральной частью города являлся арк, или крепость, с воротами доминирующими над окружающей местностью и площадью перед ней (Рис. 97-100). Город был обнесен по периметру стеной протяженностью 4876 м. и плотно застроен. В стене прослеживались четверо ворот, носившие следующие названия: Дарвозаи Хоки Сафед (Восточные ворота), Дарвозаи Шикори (Южные ворота), Дарвозаи Гозиен (Западные ворота), Дарвозаи Чашмаи Мохиен (Северные ворота). Северная стена имела длину 1512 м, западная – 914 м, южная – 1540 м, восточная – 910 м. Северная стена примыкала к стенам крепости.

Площадь перед арком окружена крупными сооружениями: медресе Кухна, медресе Нау, караван-сарай, которые являлись монументальными историческими архитектурными памятниками. Здесь же, на площади Регитан располагался рынок, уже не сохранившийся. Недалеко от площади, южнее находился мавзолей под названием мазар Махдуми Аъзама, а западнее медресе Нау была расположена мечеть – Хонако, называемая мечеть Ходжи Нарзулло.

К востоку от площади имелась квартальная мечеть Сангин, минарет ее не сохранился, был разобран на кирпич. Также не сохранились более мелкие квартальные мечети. Нет и подлинных позднесредневековых глиняных ки-

биток.

В планировке города и в конфигурации кварталов четко просматривалась прямоугольная сетка улиц, что давало основание предполагать, что в основе планировки в историческом центре, лежала прямоугольная система

Общая система планировки и композиции позднефеодалного Гиссара представляла своеобразный архитектурный ансамбль, навеянный некоторыми чертами и планировкой, напоминающей ансамбль Бухары эпохи Аштарханидов.

Находки. Комплекс средневековой керамики. Около 40 фрагментов добыты из трех раскопов (Рис.88-14; Рис.89-96), а также монеты поздне-средневекового времени и серебряная монета с датой выпуска 1227 г.х. (1879-1880 гг.).

Исследования М. М. Дьяконова, 1946-1948 гг., Л. С. Бретаницкого, 1946-47 гг., Э. Гулямовой, 1969 г., Е. Давидович, А. Мутарова, 1969 г., Е. В. Зеймаль, Т. И. Зеймаль, 1980-1981 гг., М. Агаханова, 1969-1970 гг.

Литература: Ricmer Ricmers W. 1913, p. p. 455-459; Pumpelly R. p. 320 (vol.2); Маев, 1877 г., стр. 349-354; 1879г., стр.133; Б. Л. 1910, №233, 233; Литвинов, 1904г., стр.698; Логофет, 1913г., стр. 233-256; Дьяконов, 1950г., стр. 257-258; его же: 1956г., стр.29-32; Бертаницкий, 1950г., стр. 199-203; Давидович, 1952г., стр. 27-36; Бабурнаме. Записки Бабура, 1958г., с.46; Бабур Захриддин «Бабурнамэ», 1948г., стр. 145-146; Гулямова, 1959г., стр. 188; Хамраев, 1959г., стр.17-18; Давидович, Мухтаров, 1969г., стр. 72-73; Атаханов, 1973г., стр. 228-338; его же: 1975г., стр.179-188, 1977г., стр.95-107; 1983г., стр. 12. Ахмади Дониш, 1976г., стр. 190; Советский Союз 1982г., №2; Тоатов, 1986г., 1987г.; Негматов и др., 1993г., стр. 2-39. Мамадаанова, Мукимов, 1993г., стр. 75-94; Атаханов, Мамадназаров, 1974, стр. 27t-2^r74/ 2QS-28R Довутов, 1994г., стр. 252-255.

Датировка: XIV-XVIII, XIX-нач. XX вв.

175. Ворота крепости. В седловине на склоне южного фаса Гиссарской крепости высится монументальный архитектурный памятник. Ворота крепости из жженого кирпича, с двумя фланкированными башнями (Рис.101-105).

Основные части ворот, сооруженных в XVIII в. : 1) предвратное устройство – пандус, ведущий к проему ворот и расположенные по его стороны кирпичные уступы; 1) собственно ворота – массивный прямоугольный портал из жженого кирпича, с входной аркой стрельчатого очертания; 3) круглые угловые башни; 4) квадратные купольные помещения между двух арочными сводчатыми комнатами.

176. Старые ворота крепости. На тельной стороне ворот Арка по оси

крепостной стены. Они были сооружены из красного песчаника и жженого кирпича размерами 25x25x5 см и обнаружены, в результате зачистки подпорной стены улицы-коридора (Рис.106).

Сооружение сильно разрушено. От него сохранилась только лишь часть внутренних стен по левой и правой сторонам улицы-коридора, примыкавшего к первоначальной крепостной стене. По левой стороне выявлен уступ к стене, ниша и выступ – пилястра, по правой стороне вскрыт угол сооружения. В 4 метрах от угла, в 15 см выше основания, обнаружена монета медная, датируемая XV в.

Находки. В результате раскопок шурфа размерами 2,00 x 1,50 м найдены медные монеты XV в. и фрагмент красноангобированной керамики, относящейся к античному времени, керамика XII-XIV вв. (Рис.107-109).

Датировка: Старые ворота крепости были сооружены в начале XVI в.

Исследования М.М.Дьяконова, Л.С.Бретаницкого, 1946-1948гг., Е.Д.Салтовской, 1959 г., Э.Гулямова, 1959г., Е.Давидовича, А.Мухтарова, 1969г., Т.М.Атаханова, 1971-1973гг., П.Т.Самойлика, 1981 г.

Литература: Костенко, 1880г., стр. 148, Лилюнталь, 1894г., стр. 351; Литвинов, 1904г., стр.698; Б.Л., 1910г., № 233; Логофет, 1913г., стр.235, 238, 248-252; Дьяконов, 1950г., стр.151; Бретаницкий, 1950г., с.203-204; Гулямова, 1959г., стр.191 Давидович, Мухтаров, 1969г., стр.43-47; Атаханов, 1975г., стр. 180-183; Довутов, 1994г., стр.255.

177. Медресе Кухна (N 38°28'55 ; E 68° 35'38''). Кишлак Гиссар, кишлачный совет Гиссар.

Одно из основных монументальных сооружений Гиссарского архитектурного ансамбля. Расположено напротив ворот крепости в юго-западном углу площади Регистан (Рис. 110 -111).

Представляло типичное среднеазиатское медресе, у которого планировка и композиционное решение характеризуются порталом в центре, углубленными арками стрельчатого очертания по плоскости стен, одноэтажными крыльями, фланкированными угловыми башенками -гульдаста (Рис.112). Занимаемая площадь - 209 кв.м длина - 46 м, ширина - 45,5 м.

Медресе в плане представляло прямоугольник. Двор окружен рядами небольших изолированных друг от друга однокомнатных помещений – худжр. По правой стороне располагалась мечеть, по левой – серия помещений разного назначения: комнаты преподавателей, аудитории и т.д., а в конце восточной стороны - проход в виде коридора (Рис.113, П4-А, Рис.115). В конце западной стороны имелась вторая лестница на крышу.

Фундамент медресе сооружен из красного камня-песчаника. Для постройки медресе использовали квадратные кирпичи разных размеров: 23x23x4, 26x26x5, 25x25x5, 30x30x5.см. Медресе неоднократно ремонтиро-

валось.

Стратиграфический шурф поставлен (1969 г.) на центральном участке двора медресе. Размеры 6.00x6.00 м, внизу - 1.00.2.00 м. Шурф углублен до 7,30 м, достиг материка на глубине 6.30 м от поверхности (Рис.116).

Находки. Фрагменты керамики из хорошо просеянной и отмученной глины хорошего обжига; пряслицы, фрагменты глазурованной миски и чаш с полихромной росписью (Рис.117.1 – 3 Рис.18, 1-7; Рис.19. I-II.), медные монеты в количестве более 20 штук; плечико миниатюрного тонкостенного сосуда с клеймом – таджикской надписью, очевидно из трех слов: первое – «усто» (или «устод»), два других – очевидно, имя мастера; медный бубенчик (Рис. 135, 2-А,Б).

Датировка: I жилой горизонт относился к кушанскому времени, II жилой горизонт - к раннесредневековому периоду, III жилой горизонт к передмонгольской эпохе, IV жилой горизонт к тимуридскому времени, а V жилой горизонт - к шейбанидскому и аштраханидскому периодам.

Сооружение медресе Кухна датируется концом XVI-началом XVII вв. (другая датировка - вторая половина XVIII века).

Исследования А.С.Бретаницкого, 1946 г., Е.Д.Салтовской, 1957 г., Е.А.Давидович, М.Мухтарова, 1960 гг., Т.М.Атаханова, 1969, 1970 гг.

Литература: Бретаницкий, 1950г., стр. 199-202; Гулямова, 1959г., с. 189, Салтовская, 1959г., стр. 176-177, Давидович, Мухтаров, 1969г., стр. 46-54; Давидович, 1959г., б, стр. 161; Атаханов. 1973 г., стр. 223-236; 1975г., стр. 179-180; 1978г., стр. 168-176. 187.

178. Медресе Нав (N 38°28'56 ; E 68° 35'35''). Находится в композиционной связи с медресе Кухна и расположено недалеко от упомянутого арка крепости. Представляет собой двухэтажное здание, занимаемая площадь - 102 кв.м. Главный фасад медресе монументален. В основу архитектурного решения легла центрально-осевая со строго симметричным расположением объектов, и в основном, пятичленная композиция.

В отличие от медресе Кухна фасадная часть медресе Нав -двухэтажная, но дворовые помещения медресе были одноэтажными.

В центре здания расположен портал (пештак), по углам – башенки. Стены частично декорированы стрельчатыми арками в прямоугольных рамках (Рис.120 А, Рис. 120 Б – реконструкция), (Рис.121А, Б, Рис. 122, 123). В центре, сзади портала, квадратное купольное помещение, по сторонам - прямоугольные комнаты. Помещения имели выходы в обходную галерею, из которой можно было попасть в маленькие помещения угловых башен. Планировка нижних помещений решена по иному (Рис. 124 А). Медресе построено из жженого кирпича.

В результате раскопочных работ медресе Нау в 1957 и 1969-1970 гг. в

центре двора обнаружен колодец (Рис.125), полностью раскрыт фундамент двадцати дворовых худжр, коридорообразного прохода в юго-западной половине и остатки стен худжр 5-6, 23-24 – на высоту около 1,5 м. Поверхность фундамента аккуратно заштукатурена ганчевом раствором толщиной 5-7 см. Под слоем штукатурки обнаружены два ряда кирпичей, по-видимому для выравнивания поверхности каменного фундамента. Проведена расчистка полов раскрытых помещений и заглажка стен. Выяснилось, что все дворовые помещения и полы двора были аккуратно выложены жженным кирпичом. На северо-восточной и юго-восточной сторонах медресе определена высота подпорной стены - фундамента – (Рис. 125, А, 125, Б) от 2.00 до 2.50 м.

В результате раскопок траншеи (1.00x8.00 м) выяснилось, что у северо-западного фундамента 0.75-0.80 м (Рис.125, В-I-2) при постройке медресе не были учтены особенности рельефа местности, в результате чего получалась разница в высоте фундамента.

На северо-восточной стороне медресе обнаружены своеобразные постройки, напоминающие хозяйственные комплексы с айванчиками в виде торговых лавок (Рис. 125, В -3). Эти «базарчики» обрамляли всю наружную северо-восточную сторону медресе на расстоянии 30-50 м. которые являлись фрагментами некогда существовавшего «пассажа».

Датировка: XIX в., первая половина.

Исследования Л. С. Бретаницкого, 1946г., Е. Д. Сальтовской, 1959 г.,

Е. А. Давидович, А. Мухтарова, 1960 гг., Атаханова, 1969-1971 гг., 1974 г.

Литература: Бретаницкий, 1950г., стр. 202-203, Сальтовская, 1957г., стр. 174-175; Давидович, Мухтаров, 1969г., стр. 55-58; Атаханов, 1973г., стр.126-237; 1975г., стр.180; Довутов, 1994г., стр. 255.

179. Тахоратхона. Находилась в западной части площади Регистан перед фасадами медресе Кухна и Нау. Стояла на стилобате, обведенном блоками из мергелистого известняка размерами от 25x20 до 45x20 см (Рис. 126). Тахоратхона - прямоугольная в плане, размерами 30,5x33,5 м и состояла из четырех помещений с шириной стен 57 см, из большого прямоугольного помещения в южной части и примыкающих к нему в северной части трех квадратных помещений (Рис. 127).

Стена северного фасада высотой 1 м 60 см. полностью сохранилась, а восточная была протяженностью 25 м. Западная стена сильно разрушена, ее высота около 1 м. От южной стены осталась только часть фундамента длиной 6 м.

В середине северного и восточного фасадов выявлены лестницы. От северной лестницы сохранились 2 ступени, от восточной – 4 ступени. Обе лестницы заглублены в постамент и имели когда-то деревянную обвязку из брусьев 17x12 см.

Большое прямоугольное помещение, расположенное в южной части вдоль восточной стены имело возвышение с шириной 155 см, высотой 13 см, разделенное перегородками шириной 41 см на 5 кабин, шириной до 116 см. В центре кабин – углубления. Все углубления объединены водостоком, устроенном в полу помещения из керамических труб-кабуров, по которым вода стекала в центральное уступчатое открытое углубление размерами 280x225 см, глубиной 30 см – бассейн, устроенный в центре помещения. Края бассейна имели деревянную обвязку из брусьев размерами 10x12 см. В северо-западном углу углубления, над полом помещения, был построен водосток, через который по керамическим трубам вода поступала в водосливной колодец.

Находки. В здании над полом обнаружена частично сохранившаяся выстилка из жженого кирпича 25x25x5 см на гончарном растворе. В одном из водосливных желобков при расчистке пола большого прямоугольного помещения была обнаружена медная монета, относящаяся к концу XV в – началу XVI вв.

Датировка: первая половина XVI века.

Исследования Х. Рахматуллоева, Н. Брус, Т. Хворых, С. Репина, М. Махмудова, С. Мустафаева, Ш. Наумова, П. Самойлик, 1981-1982 гг., Т. М. Атаханова, М. Х. Мамадназарова, 1985 г.

Литература: Самойлик, 1991г., стр. 259.

180. Караван Сарай. Находился на восточной стороне медресе Кухна. По своей планировке Караван Сарай представлял вытянутый с севера на юг прямоугольник, занимавший площадь около 1500 кв.м. Имел размеры 51,5x34,5 м, со двором, по периметру которого располагалось 36 небольших помещений – типа худжр (Рис.128). Главной осью Караван- Сарая являлась тщательно выложенная камнем дорога, которая начиналась от главного северного портала и проходила к южному выходу. Дорога разделяла симметричной линией двор на две части и заметно понижалась к югу, углубляясь ниже уровня двора, что делало удобным выгрузку товаров с арбы и лошадей непосредственно во двор с различных уровней.

Северная часть Караван-Сарая, выходящая на оживленную базарную площадь, состояла из группы торговых лавок, расположенных по обе стороны от портала и примыкавших к дворовым помещениям. Открытые в одну сторону лавки были оформлены в виде непрерывной аркады, которая контрастно воспринималась на фоне затененных помещения. По своей площади они несколько меньше помещения дворовой части, около 6 кв.м. Создавалась симметричная устойчивая композиция с доминирующим в центре высоким и изящным порталом, с мощными выступающими пилонами, несущими арку с П-образным оформлением. Стены Караван- Сарая были из квад-

ратного обожженного кирпича размерами 24х24х4 см. Под стены помещений в качестве антисейсмических поясов были заложены толстые деревянные брусья, скрепленные в углах металлическими фигурными скобами.

В жилых помещениях, выходящих во двор, устроены небольшие прямоугольные углубления – сандалы для обогрева в зимнее время.

Здание Караван Сарая отреставрировано целиком и украшало ансамбль у подножья Гиссарской арки, внося в его композицию важное недостающее звено.

Датировка: XVIII в.

Исследования Е. Давидович, А. Мухтарова, 1969г., Т. М. Атаханова 1969г., В. В. Попугаева, Н. С. Талбаковой, О. Никитиной, 1980-1982 гг., П. Т. Самойлика, 1983 г.; Т. М. Атаханова М. Мамадназарова, 1985 г.

Литература: Давидович, Мухтаров, 1969г., стр. 43, Никитина, 1980г., стр.59-60; Самойлик, 1991г., стр. 259-272; Довутов, 1994г., стр. 255.

181. Махдуми Аъзам.(N 38°28'50 ; E 68° 35'40''). Мавзолей. Расположен южнее медресе Кухна, на расстоянии 130 м к югу (Рис. 124 Б, 129-132).

Мавзолей включал в себя три купольных помещения разного размера, ориентированных по сторонам света: помещение I – зиератхона, помещение 2 – гурхона (собственно мавзолей), помещение 3 – пристройка. Сооружен из жженого кирпича размерами 26х26х5; 27,5х27,5х5 и 28х28х5 см, желтого и светло-коричневого тона на ганчевом растворе.

В 1974 г. по наружной стороне сооружения раскопано десять траншей шириной 1 м и четыре раскопа шириной 10 м. Траншеями 1,5-6 за западной стороне помещения 3 вскрытых ранее неизвестный портал. На южной щеке помещения 3 зондажирована ниша, предназначенная для ритуальных церемоний, а на северной щеке - другая ниша, обеспеченная ступеньками из жженных кирпичей аккуратно сложенных плашмя на ганчевом растворе (Рис.133).

Главной особенностью архитектуры мавзолея являлось то, что внутренний кресообразный план основных помещений сохранен во внешних контурах, в результате чего с внешней стороны образовалось много горизонтальных уступчатых объемов.

Мавзолей отличался строгостью архитектурного замысла, суровой скромностью украшения, выраженного лишь стрельчатыми арками и оконными решетками-панджара внутри помещений.

Находки. Железные предметы и глазурованная керамика мисок и чаш с полихромной росписью. Преобладал растительный орнамент (Рис.134,1-13).

Датировка: XVI в.

Исследования Л. С. Бретаницкого, 1946 г.; Е. А. Давидович, Т. М. Ата-

ханова, 1971, 1974-1975 гг.

Литература Бретаницкий, 1950г., стр. 204-205; Давидович, Мухтаров, 1969г., стр. 358-67; Атаханов, 1975г., стр.183-188; 1977г., стр. 95-107; 1979г., стр. 231-241.

182. Чашмаи Мохиен. Медресе и мечеть. Находится восточнее Гиссарской крепости, на территории квартала, называемого Чашмаи Мохиен (букв. «Рыбный источник»).

Медресе располагалась в северо-восточной части города. Оно прямоугольной формы, помещение в нем типа худжр. По восточному фасаду вскрыто три рядом стоящих худжры прямоугольной формы, размерами 2,9х3,67 и 2,6х3 м с выступающими пилонами, образующими предвходные ниши. Толщина основных стен 0,9 м, делящих худжры - 0.73 м. На юго-восточной стороне в углу выявлены остатки поздней постройки (3,85х2,75). Стена сохранилась на высоту 0,35 м. Имела деревянную обвязку, было сложено из обломков кирпичей размерами 25х25х4с (Рис.135,1).

У внутривортовой стены расчищена печь, заполненная серым известняком.

Датировка: II половина XV в.

Мечеть - размерам 6х6 м с михробной нишей на западной стене. Вход в помещение мечети располагался в середине восточной стены. На южной и северной стене выявлены пилоны. К северу от мечети имеются три малые помещения. По внешнему контуру этих помещений расчищена площадь по длине в 9,5 м.

Как медресе, так и мечеть, возведены из обожженного плоского кирпича, того же размера, на глиняном растворе.

Находки. Фрагменты керамики.

Датировка: конец XVIII – начало XIX вв.

Исследования Т.М.Атаханова,1969-1977,1986 гг. Раскопочные работы осуществлены Л. Т. Денишевой в 1985-1986 гг.

Литература: Денишева, Самойлик, 1987г., стр. 616; Денишева, 1988г., стр. 513; Довутов, 1994г., стр. 255.

183 Мечеть Сангин. Находилась восточнее площади Регистан и была скрыта строениями кишлака Гиссар. Состояла из одного зала, ориентированного по сторонам света и окруженного Г-образной галереей. Относилась к типу центрально-купольных сооружений (Рис. 136-138).

Центр мечети образовывал квадратный зал, перекрытый куполом на тромпах. Четыре неглубокие ниши придавали помещению крестообразный план. Ниши перекрыты стрельчатыми сводами, в самой глубокой ниши глубокий пятигранный михраб.

Мечеть почти лишена декоративной отделки. Для ее постройки использовался красный местный камень. Кирпич использовался только для кладки куполов, стен и арок. В основную кладку стен, также заложен кирпич целый и обломанный. Кирпичи квадратные - размером 23х25х23-25 см, возможно, они остались от более ранней постройки.

Шурф у основания стен подтвердил, что территория, на которой воздвигнута мечеть, начала интенсивно обживаться в XI-XII вв. В шурфе размерами 3,9х3,5 м у северо-восточного угла, на уровне основания, прослежен слой X-XII вв. Галереи по восточной и южной сторонам пристроены к зимнему помещению в более поздний период. Зимнее помещение мечети восходило к типу мавзолеев-киосков.

Находки. Фрагменты керамики.

Датировка: в пределах ранних памятников монументальных построек Гиссара, т.е. XIV в.

Исследования Л. С. Бретаницкого, 1946г., Е. Д. Салтовской, 1957 г., Е. А. Давидович, А. Мухтарова, 1969г., Т. М. Атаханова, 1975 г., П. Т. Самойлика, 1986 г.

Литература: Дьяконов, 1950г., стр. 151-152, Бретаницкий, 1950г., стр. 205-206; Давидович, Мухтаров, 1969г., стр.67-71; Салтовская, 1959г., стр.176, 178; Самойлик, 1988г., стр. 517; Довутов, 1994г., стр. 255.

184. Хоки Сафед (N 38°29'01 ; E 68° 36'30,6'') Городище. К востоку от Гиссарской крепости на землях дехканского хозяйства Абдурауфа Юсуфова (колхоз им.К.Маркса) кишлачного Совета Гиссар.

Состояло из одной центральной тепы, высотой 15-18 м, площадью около 0,16 га. Его окружали задернованные остатки строений и вал, составляющие неправильный четырехугольник размерами 150х100 м. К юго-западу от центральной тепы сохранились остатки бассейна и старых каналов. Центральная тепа срезана с трех сторон при выемке глины для построек. В обресе были видны многочисленные погребения, следы кладки, фрагменты керамики. Вокруг тепы, особенно к северо-западу прослеживались руины зданий, достигавшие значительной высоты, до 3-4 м. В 50 м к юго-востоку от центральной тепы, в глубокой чашеобразной котловине, имелся источник под названием Гав-кушон (Рис. 139, 2)

Датировка: античное время, II в. до н. э. и IV в.

Исследования М. М. Дьяконова, 1946 г., Т. М. Атаханова, 1970 г.

Литература: Дьяконов, 1950г., стр. 153-154; Дьяконов, 1956г., стр. 32; Гулямова, 1959г., стр. 134.

185. Тупхона. Средневековое укрепление. Территория колхоза дехканского хозяйства Абдурауфа Юсуфова (колхоз им.К.Маркса) кишлачного Совета Гиссар. Расположено сразу же за городищем Хоки Сафед.

Находилось на возвышенности, примыкающей с юга к источнику Гав-

кушон. По краям холма – на гребне – расположены четыре башни: три на северной стороне, четвертая - на южной. Лучше других сохранилась крайняя западная. Она представляла квадратную в плане, ориентированную по странам света, постройку, размерами 9,2х9,2 м, сложенную из пахсы, размерами 0,6х0,6 м. Внутренние размеры башни - 7,35х7,35 м. Стены в высоту сохранились на 4-5 м. Полностью сохранился дверной проем в южной стене здания. От башни к башне по гребню холма тянулся невысокий вал, за ним прослеживались срезы рва. Ниже по склону холма, имелся еще один вал, идущий вдоль большого арыка (Рис. 139,1. Рис.147).

Находки. Переносный очажок (Рис. 156, 1-3).

Датировка: XIV-XVI вв.

Исследования М. М. Дьяконова, 1946г., Т. М. Атаханова, 1976 г.

Литература: Дьяконова, 1950г., стр. 154.

186. Тупхона. Могильник. Расположен на той же возвышенности, на скатах, обращенных к югу.

Могильник неоднократно раскапывался. Общая площадь раскопов М. Дьяконова (1946,1947,1948 гг.), достигала более 220 кв. м и было вскрыто 96 погребений. Б. А. Литвинский в 1960, 1961,1969,1991 г.г. исследовал 600 кв.м и вскрыл 146 погребений. Общее количество погребений, залежавших несколькими ярусами, говорило о том, что могильник использовался на протяжении длительного времени. М. М. Дьяконовым выявлено 4 группы разновременных погребений в групповых могилах разной формы, как одиночных, так и групповых. Покойники укладывались в землю и никаких специальных сооружений, над ними не возводили. Могильные ямы в ряде случаев обложены сырцовым кирпичом. Основной тип захоронений - на спине. Характерна строгая ориентация захоронений: костяки вытянуты по линии север-юг (Рис.140,1,2, Рис.141,1,2, Рис.145, Рис.148-150). В составе инвентаря некоторых погребений имелись монеты – оболы. Обол клался в рот, или помещался на сердце.

Также при раскопках вскрыты захоронения в хумах и погребения в керамических гробах.

Находки. Превосходные бокалы из хорошо отмученной глины, покрытые красным или черным ангобом и чаши, кринкообразные сосуды (Рис. 42, I-II; Рис. 146, 1. Рис. 154, 1-14), бронзовые зеркала, браслеты, перстни и др. (Рис. 143, 1-6), бусы, подвески и амулеты (Рис. 144,1-12; Рис.152, 153), различный погребальный инвентарь, остатки поясных наборов (Рис. 151, 1-16), двухчастные состыкуемые глиняные гробы (Рис. 155, 1-3. Монеты представлены подражанием оболам Евкратиды, «гиссарские» оболы Лиакы Козулы и Герая.

Выделено 4 типа погребений. Наиболее древний – 4-й тип, условно

отнесенный к эпохе бронзы (2-ое тысячелетие до н. э.), 3-й тип датируется I-III вв. до н. э., 2-й – IV-VI вв. и 4-й отнесен ко второй половине I-го тысячелетия.

Учитывая классификации, предложенные М. М. Дьяконовым и согласно новым материалам, Б. А. Литвинский и А. В. Седов классифицировали все погребения и выделили из них пять основных типов:

Тип I – вытянутые на спине безинвентарные захоронения;

Тип II – захоронения на правом боку – без инвентарные и с инвентарем;

Тип III – вытянутые на спине захоронения с погребальным инвентарем;

Тип IV – хумные захоронения;

Тип V – скорченные захоронения.

Б. А. Литвинский и А. В. Седов пересмотрели прежнюю датировку и первые два типа отнесли к мусульманскому времени IX-XII веков, а остальные три типа – к концу I века до н.э-и середине IV в.

Исследования М. М. Дьяконова, 1946, 1947, 1948 гг., Гулямовой, 1959г.; Б. А. Литвинского, 1960, 1961, 1969, 1971 гг.

Литература: Дьяконов, 1950г., стр. 164-179; Забелина, 1952г., стр. 23, 25, 33 Дьяконов, 1956г., стр.32-36, Гулямова, 1959г., стр. 182-183, Литвинский, Седов, 1984г., стр. 7-84. Ранов, Соловьев, 1993г., стр. 42-45.

187. Безымянная тепа (останец). В 200 м северо-западнее кишлака Дурбат кишлачного Совета Дурбат.

Находилась на хлопковом поле. Имела почти круглую форму с незначительным понижением к северо-западу. Основание останца срезано по периметру до 2 м высоты, сохранившийся диаметр - 100м, высота - 4 м. Поверхность останца задернована.

Находки. Практически нет. Встречались лишь невыразительные обломки керамики из жженого кирпича.

Датировка: условно X-XII вв.

Исследования Т. М. Атаханова, 1976 г.

188. Куштена (N 38°31'56 ; E 68° 38'36''). Мазар. Северо-восточнее кишлака Дурбат совхоза им. Дзержинского кишлачного Совета Дурбат.

Состояла из двух частей: первая – западная, имела круглую форму, диаметром 300 м, высотой 8 м. Края пологие, плавно спускающиеся к подножию. Вторая – восточная, имела квадратную форму, размеры 100x100 м, поверхность пологая, с изменением высоты к востоку от 8 до 5 м.

Между этими возвышенностями, у их основания, находилась пологая, вытянутая с юга на восток невысокая тепа размерами 25x30 м (высота до 2 м.). Вся площадь этого памятника была занята современным кладбищем и огорожено дувалом.

Находки. На могильных насыпях были собраны фрагментированные

осколки керамики красного обжига из хорошо отмученного теста без посторонних примесей.

Датировка: памятник многослойный и относился к кушанскому и средневековому времени – I-IV, V-VIII, X-XII вв.

Исследования Т. М. Атаханова, 1976 г.

189. Дурбаттепа (останец). В центре кишлака Дурбат кишлачного совета Дурбат.

В результате неоднократной перепланировки и выемки грунта, древний рельеф совершенно уничтожен. Поверхность была покрыта поздними ямами. Восточная и южная стороны тепы застроены современными домами и огорожены заборами, в западной части стоял столб высоковольтной линии. Размеры останца, включая и застроенную часть 60х60 м, высота - от 2 до 3 м.

Находки. В результате зачисток обнажившихся разрезов, найдены фрагменты глазурованной керамики и неполивных сосудов X-XII вв.

Датировка: X-XII вв.

Исследования Т. М. Атаханова, 1976 г.

190. Безымянное поселение (останец). На 7-м км автодороги Гиссар-Айни, на правой стороне, на расстоянии 200 м, на землях Манзара (учебного хозяйства совхоза 50 лет Октября) кишлачного совета Дурбат.

Поселение было спланировано в недавнее время до уровня ровной окружающей площади, которое распахивалось и засеивалось. Размеры останца - 100х100 м.

Находки. На местах расположения памятника, попадались осколки керамической посуды, обломки жженого кирпича и костей.

На самой центральной части поселения просматривались фрагменты блоков пахсы, расположенные ниже поверхности земли. Поскольку недалеко от этого останца находятся более крупные древние памятники его нижние слои, вероятно, относились к раннему средневековью, а сам он представлял крупную дехканскую усадьбу.

Датировка – VI-VIII вв.

Исследования Т. М. Атаханова, А. Абдуллаева, Т. Алимбаева, 1986 г.

191. Безымянная тепа (останец). Находилась юго-восточнее кишлака Турдыбобо и восточнее кишлака Манзар (участка «Октябрь») дехканского хозяйства Сумбула (совхоз им. Дзержинский) кишлачного Совета Дурбат.

Тепа совершенно утратила свой древний рельеф в связи с геологической разведывательной работой: поверхность снесена, а края срезаны. Она имела квадратную форму размерами 100х100м и высоту - 3-3,5м. В северо-западном углу находился останец, не подвергавшийся планировке, размера-

ми 15x15 см и высотой 7 м от уровня окружающей его территории. Сохранился благодаря столбу, установленному до перепланировки.

Находки: Попадались фрагментированные осколки керамики, изготовленные на круге. Они были обожжены докрасна и покрыты ангобом, среди них встречались и лощенные.

Датировка: I в. до н.э. – IV в. и VI-VIII вв.

Исследования Т. М. Атаханова, 1976 г.

192. Ниегон (Корапечак) (N 38°29'31 ; E 68° 38'36''). Городище. В 0,5 км южнее кишлака Карапечак дехканское хозяйства Сумбула (совхоз им. Дзержинского) кишлачного Совета Дурбат, в трех километрах к востоку от Гиссарской крепости, по левой стороне шоссе (Рис. 157).

Состояло из трех тепа различных размеров и конфигураций общей площадью около 2 га. Первая тепа – останец находилась северо-западнее остальных. Имела круглую форму высотой 7 м, с выступом на северо-западной стене. Высота 1-1,5 м, общий диаметр - около 300 м. Форма – овальная, с пологими краями. Восточная и южная стороны срезаны на всю высоту и здесь прослеживались культурные слои, выступ на северо-восточной стороне был полностью распахан.

Вторая тепа была расположена восточнее первой. Она имела овальную форму, в окружности около 400 м. Самая высокая ее часть – западная сторона – около 8 м. Тепа занята под кладбище.

Третья тепа также кладбище, окружностью 150 м, с высотой около 8 м. Южная и восточная стороны - пологие.

Находки. Глиняная статуэтка лошади и фигурка обезьяны с барабаном, покрытые яркочерным ангобом. Вблизи городища, на шлейфе адыра было заложено три шурфа и две траншеи, общей площадью 381 кв.м – на холме, примыкающем к одной из теп. Найдена литая по форме терракотовая плитка с рельефным изображением стоящей царственной фигуры героя в короне (Рис.158) и керамика (Рис. 159,1^а-10).

Датировка: I-III вв.

Исследования Н. Н. Забелиной, 1952 г.; Т. М. Атаханова, 1976 г.; Н. М. Виноградовой, 1977 г.

Литература: Забелина, 1952г., стр. 26, Винклер, 1952г., стр.90, Виноградова, 1983г., стр.61-68.

193. Сумбула. Средневековое поселение – останец. В 1,5 км северо-восточнее кишлака Сумбули дехканского хозяйства Сумбула (совхоз им. Дзержинского) кишлачного Совета Дурбат, на правом берегу реки Кафирниган, где она круто поворачивает в южном направлении.

Поселение имело размеры 50x150 м, было вытянуто с юга на север. Древний рельеф не сохранился. Северо-западная часть снесена в связи с вы-

емкой грунта на 20 м в ширину и на 100 м в длину, а сохранившаяся, восточная часть имела размеры 30x100 м и на 15 м превышала уровень реки. Южная часть в высоту - до 6 м, пологая. Поверхность останца неровная и задернована, но и здесь явно заметны были следы выемок грунта.

В обрезах виден культурный слой толщиной от 1 м до 4 м и более, где прослеживался гумус, зола, керамика и фрагменты стен: блоки пахсы, сырцовая кладка и саманная штукатурка. Размеры употребленного кирпича: 23-24; 58-60? x 10 см.

На расстоянии 35 км от южного края останца в результате выемок грунта вскрыт участок стен из жженого кирпича, открывший прямоугольное помещение. Кирпичи - жженные на ганчевом растворе. Размеры кирпича 30x19 – 20-23x4 см.

На расстоянии в 150 м севернее, в обрыве у реки, на высоте 8-10 м от уровня воды имелись три овальные выемки, образованные в результате обвала и напоминающие грунтовые кельи – пещерные помещения. Они по форме овальные, различных размеров, дугообразные, со сводчатым потолком высотой до 80 см. Первое в виде коридора – 2x1 м; второе смежное с коридором – 2x3 м. В последней на стене сохранились фрагменты саманной штукатурки и на юго-западной стороне прослеживался проем в виде прохода. Третье - самое северное 3x1,5 м, высотой 1,5 м.

Находки. Подъемный материал из поселения представлен кухонной и станковой керамикой в количестве 14 шт., в том числе фрагментов венчика расписного горшка с геометрическими орнаментами, нанесенными кистью, фрагментов ручек лепного горшка, одна из них была скручена жгутом, другая - с острым верхним концом - ручка кувшина дугообразной формы; фрагментов крышки с углублениями по краям вдавленными пальцами, а крышка была украшена прочерченными орнаментами в виде елки. К станковой керамике относились один фрагмент венчика хума молоткообразной формы, фрагмент стенки тогоры с отверстием, из грубого теста с шамотом, два фрагмента венчика широкогорлого тонкостенного горшка. Среди собранного материала были два маленьких фрагмента глазурованного сосуда: венчики миски и чаши с полихромной росписью и точечным орнаментом на беловатом фоне (Рис.88,рис.15-16).

Датировка – X-XII вв.

Исследования Т. М. Атаханова, 1960 г.

194. Кухнабай (городище). На территории дехканского хозяйства Сумбула (совхоз им. Дзержинского) кишлачного Совета Дурбат.

На левом берегу р. Кафирниган, на расстоянии 25 км, на северо-западной окраине кишлака Кухнабай, на высоком мысу – около 15 м над

уровнем реки, выходящим тупым углом к реке. Городище с восточной стороны было ограничено небольшим саем.

Древний рельеф городища не сохранился. Представляет останец размерами около 40х40 м. Северная сторона городища систематически размывалась быстрым течением р. Кафирниган, а остальные стороны разрушались и застраивались современными домами. Сохранившаяся часть представляла срезанную, неровную, всхолмленную поверхность, превращенную в мусорную свалку, в центре которой был установлен столб высоковольтной линии.

В вертикальном обресе, со стороны реки, прослеживались мощные культурные слои до глубины 12 м, содержащие гумусные и зольные прослойки, насыщенные керамикой и строительными камнями. Ниже культурных слоев были заметны речные отложения и речная терраса, состоящая из галечника на естественной основе.

Находки. Обильный подъемный материал, состоящий из черепков грубых сосудов, сделанных из плохо промешанной глины с дресвой, лепные с коричневой росписью, тонкие лощенные (красное лощение) черепки, фрагменты средневековой поливной керамики.

Датировка: античное время (первые века н. э.) вплоть до развитого средневековья (X-XII вв.).

Исследования М. М. Дьяконова, 1946г.; Атаханова Т. М., 1976 г.

Литература: Дьяконов, 1950г., стр. 179; Дьяконов, 1956г., стр. 37.

СПИСОК
археологических и архитектурных памятников
Турсунзадевского района

Кишлачный совет Новабад.

1. Безымянная тепа (останец)
2. Тошкалактепа. Отдельная тепа
3. Чиртактепа. Отдельная тепа.
4. Тургайтепа. Отдельная тепа.
5. Боймантепа. Отдельная тепа.
6. Кафиртепа. Городище (останец).
7. Закоттепа I. Отдельная тепа
8. Закоттепа II. Отдельная тепа
9. Кизмазарттепа (останец)
10. Группа тепа (останцы)
11. Две тепа. Отдельные тепа, занятые мазарами -
Ходжа Кучкор и Астона-бобо
12. Культепа. Отдельная тепа
13. Нураттепа. Отдельная тепа
14. Кораттепа (останец)
15. Пахтаабадский кишлачный Совет, Диортепа. Кладбище. Пахтаабад
16. Каттаттепа (Гурмонтепа). Отдельная тепа
17. Безымянная тепа (останец)
18. Хишттепа (останец)
19. Даюбтепа (останец)
20. Чилонтепа. Городище. Мазар.
21. Чапаевский кишлачный Совет.
21. Бойкишлактепа (Сариктепа). Отдельная тепа
22. Безымянная тепа (останец)
23. Чоргультепа. Городище (останец)
24. Кумтепа. Отдельная тепа
25. Кутантепа. Отдельная тепа
26. Туя-чукди. Мазар
27. Джулмонтепа. Отдельный замок.
28. Безымянная тепа. Отдельная тепа.
29. Узбеконтепа. Городище
30. Безымянная тепа. Отдельная тепа
31. Балогардон. Мазар
32. Новасойтепа. Отдельная тепа
33. Безымянная тепа. Отдельная тепа

34. Куштепа. Отдельная тепа
35. Мазар. Отдельная тепа
36. Актепа. Отдельная тепа
37. Тултепа (останец)
38. Гуртепа. Отдельная тепа.
39. Гультепа (останец)
40. Гулязилатепа. (Мазар тепа)
41. Безымянная тепа. Отдельная тепа
42. Безымянная тепа (останец)
43. Курбонкусатепа (останец)
44. Курганча. Поселение
45. Чинар. Мазар
46. Заргартепа (останец)
47. Тандырайул. Могильник
46. Заркамар. Могильник
49. Безымянная тепа. Курган (останец)
50. Мархаматтепа I. Отдельный замок. Мазар
51. Мархаматтепа II (останец)
52. Мархаматтепа III. Отдельная тепа.

Кишлачный Совет Гарав

53. Регарская крепость (Кургани Регар, Кургани Амир Темир)
54. Гаравтепа (Гаравская крепость, останец)
55. Кутантепа (Джалтепа). Отдельная тепа
56. Три Безымянные тепа. Отдельные тепа
57. Культепа. Отдельная тепа
58. Первомайский кишлачный Совет
58. Безымянная тепа (останец)
59. Кулоклитепа. Городище (останец)
60. езымянное городище (останец)
61. Тепа. Мазар
62. Безымянная тепа. Отдельная тепа
63. Шайх Музаффар Мазар (Чилла мазор)
64. Тепа (останец)
65. Ходжа Нахшран. Мавзолей.

Кировский кишлачный совет

66. Караултепа. Отдельная тепа
67. Тепа. Мазар

68. Культепа. Отдельная тепа
69. Аккурган кала. Замок
70. Долонсойтепа. Отдельная тепа
71. Довултепа (Мингтуттепа). Отдельная тепа
72. Мингдонатепа (Минортепа). Отдельная тепа
73. Арабтепа. Отдельная тепа
74. Мазартепа
75. Туятуттепа. Мазар
76. Чучуктепа (останец). Замок.

Кишлачный Совет Рабат

77. Ширкент. Поселение
78. Харкуш I. Поселение
79. Харкуш II. Поселение
80. Харкуш III. Могильник
81. Джаупая. Горные выработки
82. Киндик. Горные выработки
83. Загарго. Горная выработка.
84. Сандал. Металлургические шлаки
85. Сиехджангил. Плавильные печи
86. Харкуш. Металлургические шлаки и плавильные печи
87. Чуян-хутан (железный загон). Металлургические шлаки
88. Аксу. Металлургические шлаки и плавильные печи
89. Сарбин. Металлургические шлаки
90. Абду. Металлургические шлаки и горные выработки
91. Гульхос I. Металлургические шлаки
92. Гульхос I. Проблематичный подземные тоннель
93. Гульхос III. (Кафиркультепа). Поселение
94. Курганча. Замок (останец).

Кишлачный Совет Сешанбе

95. Кумсайтепа. Могильник
96. Яхшиабат. Городище. Мазар
97. Нуратепа (Мумин Ходжа мазори). Мазар. Городище
98. Дурбенттепа I. Отдельная тепа
99. Дурбенттепа II. (Хирмонтепа). Отдельная тепа

Кишлачный Совет Каратаг

- 100. Каратагское городище (Калаи Каратог). Крепость
- 100 А. Мирзо Ризо. Мавзолей
- 101. Мулло Саид Ходжа. Мечеть
- 102. Санги кабуд (Муллои Садирбой). Мечеть
- 103. Корихона. Мечеть
- 104. Чорбог. Мечеть
- 105. Кафир-кала. Городище.

СПИСОК
археологических и архитектурных памятников
Шахринавского района

- 106. Шахринав. Городище (останец)
- 107. Кахрамон тепа I. Отдельная тепа
- 108. Кахрамон тепа II (останец)
- 109. Сангмила. Мечеть.

Кишлачный Совет им. Хасанова

- 110. Кулинтепа (останец) III. Чептуратепа. Кладбище
- 111. Чимкурган. Городище
- 113. Турбокалатепа I. Отдельная тепа
- 114. Турбокалатепа II. Отдельная тепа
- 115. Турбокалатепа III. Отдельная тепа
- 116. Турбокалатепа VI. Отдельная тепа
- 117. Каттабуйникингиртепа (останец)
- 118. Тепа. Мазар.

Кишлачный Совет Чузи

- 119. нгмила. Поселение (останец)
- 120. Сангмилаи-Боло. Мечеть
- 121. Зартепа. (останец)
- 122. Безымяннаятепа. Отдельная тепа
- 123. Безымяннаятепа. Отдельная тепа
- 124. Безымяннаятепа. (останец)
- 125. Караултепа. Отдельная тепа
- 126. Караултепа II. Отдельная тепа
- 127. Кафиркала. Городище (останец)
- 128. Чузи. Мечеть
- 129. Чузи. Мазар
- 130. Чузитепа (останец).

СПИСОК
археологических и архитектурных памятников
Гиссарского района

Кишлачный совет Мирзо Риво

- 131. Чингиз кала (Калай Варзеб)
- 132. Тавак дара (осие-дара). Поселение
- 133 Калан бой. Крепость
- 134. Туда. Мечеть
- 135. Нодж. Мечеть
- 136. Нодж. Мечеть
- 137. Безымянная тепа (останец)
- 138. Дунгактепа (Караул тепа). Отдельная тепа
- 139. Катта Джелаил. Городище
- 140. Кичик Джелаил. Городище
- 141. Три безымянные тепа (останец).

Кишлалачный Совет Новабад

- 142. Гуриеттепа. Отдельная тепа
- 143. Безымянная тепа. Отдельная тепа
- 144. Безымянная тепа (останец)
- 145. Безымянная тепа. Отдельная тепа
- 146. Мавлонджар. Городище
- 147. Безымянная тепа. Отдельная тепа
- 148. Безымянная тепа. Отдельная тепа

Кишлачный Совет Карамкуль

- 149. Карамкуль. Городище
- 150. Безымянная тепа. Отдельная тепа
- 151. Безымянное городище (останец)
- 152. Безымянная тепа. Отдельная тепа.

Кишлачный Совет Дехконабад

- 153. Гачактепа. Отдельная тепа
- 154. Лангар. Городище. Кишлачный Совет Хонакоикухи
- 155. Хонакоикухи. Мечеть
- 156. Духтараконтепа. Городище

157. Нелу. Поселение (останец)
158. Калаи Джари калон (Калаи Чинари кари).

Кишлачный Совет Алмаси

159. Карахонтепа. Отдельная тепа
160. Шуртугай. Поселение.

Кишлачный Совет Хонако

161. Дучинора. Городище
162. Безымянная тепа. Отдельная тепа
163. Безымянная тепа. Отдельная тепа
164. Морттепа I. Отдельные замок
165. Морттепа II. Мазар
166. Турдыбототепа (останец)
167. Мусофиртепа. Отдельная тепа.

Кишлачный Совет Гиссар

168. Могильник на участке Игтифок
169. епай Газион. Отдельная тепа
170. Арабхона. Городище
171. езымянное поселение (останец)
172. Джартепа. Городище
173. Гиссарская крепость (Калаи Хисор)
174. Гиссар. Позднесредневековый город
175. Ворота крепости
176. Старые ворота крепости
177. Медресе Кухна
178. Медресе Нау
179. Тахоратхона
180. Караван Сарай
181. Махдуми Аъзам. Мавзолей
182. Чашмаи Мохиен. Медресе и мечеть
183. Мечеть Сангин
184. Хоки Сафед. Городище
185. Тупхона. Средневековое поселение
186. Тупхона. Могильник.

Кишлачный Совет Дурбат

- 187. Безымянная тепа (останец)
- 188. Куиштепа. Мазар.
- 189. Дурбаттепа (останец)
- 190. Безымянное поселение (останец)
- 191. Безымянная тепа (останец)
- 192. Корапечак. Городище
- 193. Сумбула. Средневековое поселение (останец)
- 194. Кухнабай. Городище.

РЕЕСТР
монет, найденных в Турсунзадевском, Шахринавском
и Гиссарском районах на 1990 год.

	Место находки	Определение	№ К-П	
Турсунзадевский район				
1	Регар. Старая крепость, внутри крепости.	Мангиты	19	Золото, 1 шт.
2	Регар	Мухаммад Хорезми, Чекан Чаганиана и Термеза	60	
3	Регар, русло канала	Согдийская VII-VIII вв.	280	Медь, I шт.
4	К-з им. Калинина. Культепа		416	Медь, I шт.
5	р.р. Каратаг и Тупаланг в I км. от автодороги Регар-Каратаг	XIII в.	428	Серебро
6	к. Гульхас	Темуридский чекан Бухары 832 г.х.	508	Медь, 4 шт.
7	К-з им.Калинина. Культепа	Мухаммад Текеша Чекан Хисора 907 г.х. Изобр. джейрана Тимуридские XV в.	510	Медь, I шт.
8	Узбеконтепа	1, 2 Чекан Хисора. Изобр. джейрана 907 г.х. XVI в. 3. Тимуридские, XV-XVII вв.	511	Медь, 3 шт.
	Яхшиабат, уч. М. Горького	Тимуридские. 907 с.г.	568	Медь, 288 шт.
Шахринавский район				
	Шахринав, около 10 лет-	Подражание	10	Медь, 10 шт.

0	ней школы в глубине 1,5 м от поверхности	монеты Гелиокла		
1	Шахринав, центр	Тимуриды, XV в.	13	Медь, 13 шт.
2	Шахринав, центр	Подраж. Гелиокла на Реверсе-Зевс 17 медь. -Тимуриды, Джакатеиды	17	Медь, 17 шт.
3	Шахринав	Подраж. Гелиокла. Соманиды, Карахониды, Джагатаиды	50	Медь, 18 шт.
4	Чимкурган	1217 г. х.	211	
5	Чимкурган	Подраж. Гелиокла. Евкратиды, Кушанские	212	Медь, 5 шт.
6	Шахринав	Фрагменты, X-XI вв.	250	Медь
7	Нахринау, во дворе школы им. Пушкина	Кушанские	255	Медь, 5 шт.
8	Шахринав. Сангмиля	XIX в.	269	Медь
9	Шахринав, к-з им. Фрунзе, бр, 1	Безымянного царя Кадфиза	307	Медь, 1 шт.
0	Шахринав. Шк. им. Островского	XV, XIX вв.	324	Медь, 2 шт.
1	Шахринав. Катор-тепа	1501 г. Хисор 907.	326	Медь, 1 шт.
2		Кушанские	327	Медь, 1 шт.
3	Шахринав	Подраж. Гелиокла, Безы-	357	Серебро, 3 шт.

		мянного царя		
4	Шахринав. Сангмилаи-Боло Сангмилаи-Поен		559	Медь, 7 шт.
5	Шахринав. Катортета, на 43 км. Душанбе- Шахринав	Боспор	360	Медь, 1 шт.
Гиссарский район				
6	Гиссар, канал 1940	Кушанские	2	Медь
7	Гиссар, к-з Ленинград	Тимуриды	77	Медь, 878 шт.
8	Гиссар. Крепость	Монеты 1737 г.	1061	Медь, 1 шт.
9	Гиссарская долина	Монета Тимуридов	186	Медь, 1 шт.
0	Гиссар, школа № 33 им. Дзержинского	XV-XVI вв.	223	Медь, 1 шт.
1	Гиссар, к-з Янги-юль	Тимуриды	243	Медь, 1 шт.
2	К югу от Гиссара	Хисор, 907 г.	244	Медь, 1 шт.
3	Гиссар, Сары-камыш	Монета Хисора, Хуталаяна, Саманиды и Бухары 917-918 гг.	252	Медь, 1040 шт.
4	Гиссарская крепость	Хисор, 907 г.		
5	Гиссар, из различных мест	XVI в.	260	Медь, 72 шт.
6	Гиссар, к-з Москва уч. Хошчильдиён	Кушанские	277	Медь, 2 шт.
7	Гиссар. Разведка	XVII в.		
8	Гиссарский канал	Хувишки	281	Медь, 1 шт.
9	Гиссар, к-з Дзержинского, с права от дороги Турдыбобо	Кушанская Безымянного царя	294	Медь, 144 шт.

0	Гиссар, Ушелье Альма-сы, Резонактепа	Конец XV, начало XVI	316	Медь, 144 шт.
1	Гиссарская крепость. Крепость, в спуске, в кладке стен	XV – XVI вв.	318	Медь, 1 шт.
2	Гиссар, уч. Иттифок Погребение 3	XII в.	354	1 шт.
3	Гиссар, во дворе дома Р. Гайратова		355	Медь, 8 шт.
4	Гиссар, уч. Иттифок Погребение 4	Кушано-Сасанидские	356	Серебро, 1 шт.
5	Гиссар. Тупхона	4 оболы Евкратиды	363	Серебро, 1 шт.
6	Гиссар. Тупхона		375	Медь, 8 шт.
7	Гиссар. Средняя школа.	Медный пул, чекан в Хорезме в 765/1363-64гг. Анонимные 4 медные монеты Тимура, Тимуридов и Шейбанидов. 2шт. серебрянных тенги XIX в.	412	
8	Гиссар. Медресе Нау, у подъездной стены.		480	Медь, 1 шт.
9	Пос. Гиссар		512	Серебро, 1 шт.
0	Гиссар, Алмаси.			2493 шт. (529 фрагментов шт.)

ЛИТЕРАТУРА

Абдуллаев А. Отчет о раскопках погребений в Гиссаре (август-сентябрь, 1971 г.) – АРТ, вып. II, (1971 г.), Душанбе, 1975.

Абдуллаев А., Бубнова М.А., Якубов Ю. Работы Южно-Таджикистанской экспедиции, АО 1985 г., Москва, 1988.

Абдуллаев А., Амосова А.Г. Раскопки Гиссарского историко-культурного заповедника. АО 1986 г., Москва, 1988.

Андреев М.С. К материалу по среднеазиатской керамике (Запись экспедиции от Общества для изучения Таджикистана и Среднеазиатского Востока, работавшей в пределах Таджикистана летом 1925 г.), Ташкент, 1926. (Общество для изучения Таджикских и иранских народностей за его пределами).

Андреев М.С. По Таджикистану (Краткий отчет о работах этнографической экспедиции в Таджикистане в 1925 году). Вып. I. С приложением статей М.С. Андреева, М.Е. Массона, Е.М. Пещеровой, Ташкент, 1927.

Антонова Е.В., Виноградова Н.М. О летних и осенних разведках в Регарском районе в 1974 г. – АРТ. вып. 14 (1974 г.). Душанбе, 1979.

Атаханов Т.М. Работы. Гиссарского археологического отряда в 1969-1970 гг. – АРТ. вып. II (1970 г.), Москва, 1973.

Атаханов Т.М. О работе Гиссарского археологического отряда в 1971 г. – АРТ. вып. II (1971 г.), Душанбе, 1975.

Атаханов Т.М. О работе Гиссарского археологического отряда, АРТ. вып. 12 (1979 г.), Душанбе, 1976.

Атаханов Т.М. Мавзолей Махдуми Аъзам в Гиссаре. Материалы по археологии и истории Таджикистана. Душанбе, 1977.

Атаханов Т.М. Глазурованная керамика Гиссара XIV-XVIII вв. По следам древних культур Таджикистана. Душанбе, 1978.

Атаханов Т.М. Отчет о работах в Гиссаре в 1974 г. – АРТ, вып. 14 (1974 г.), Душанбе, 1979, а.

Атаханов Т.М. Уникальные находки на Кокташском средневековом поселении, УСА, вып. 4, Ленинград, 1979, б.

Атаханов Т.М. О работе Гиссарского отряда в 1977 году. – АРТ, вып. 17 (1977 г.), Душанбе, 1983, а.

Атаханов Т.М. Археологическая карта Гиссарской долины. Тезисы докладов. Бактрия-Тохаристан на древнем и средневековом Востоке, Москва, 1983, б.

Атаханов Т.М. Работы на городище Шишихона. АО, 1982 г., Москва, 1984.

Атаханов Т.М. Работы в Душанбе и на правобережье Вахша. АО, 1983 г., Москва, 1985.

Атаханов Т.М. О работе на городище Шишихона в 1982 г. – АРТ. вып.

22 (1982 г.), Душанбе, 1990.

Атаханов Т.М. О работе на городище Шишихона в 1983 году, АРТ. вып.- 23 (1983 г.), Душанбе, 1991.

Атаханов Т.М. О работе Нижне-Кафирниганского отряда в 1983 году; АРТ, вып.23 (1983 г.), Душанбе, 1991,б.

Атаханов Т.М. Царский трон правителя Шумана. – Журнал: Наследие предков, Душанбе,1992/1,в.

Атаханов Т.М. Отчет о работе Нижне-Кафирниганского отряда в 1985 г. – АРТ, вып.25 (1986 г.), Душанбе, 1994.

Атаханов Т.М. Радилиловский В.В. Археологические исследования городища Калаи Шодмон в 1978 г. – АРТ, вып.18 (1978 г.), Душанбе,1984.

Атаханов Т.М., Самойлик П.Г. О работе на цитадели Гиссарской крепости в 1982 г. – АРТ. вып.22 (1982 г.),Душанбе,1990.

Атаханов Т.М., Мамадназаров М.Х. Обследование памятников архитектуры Гиссарской долины в 1984-1985 гг., – АРТ, вып. 25 (1985 г.)

Ахмад Дониш. Путешествие из Бухары в Петербург (Избранные произведения).Изд. 2-е, подготовленное и составленное Р.Хади-Заде, Душанбе,1976.

Бабаева А.Д. Уникальные находки из Чим-кургана. АО. 1977г, Москва, 1977.

Бабаев А.Д. Находки из Чим-кургана. АО,1978.Москва,1979,а.

Бабаев А.Д.Кочевые племена и Северная Бактрия (по материалам раскопок Чим-кургана). – В кн.Всесоюзная науч.конф. «Античная культура Средней Азии и Казахстана».Ташкент,1979,б.

Бабаева А.Д.Саки,юэзджи и Северная Бактрия, Тез. докл.Всесоюз, археолог.конф. – Кемерово,1979,в.

Бабаев А.Д. Местные эллинистические традиции культуры Северной Бактрии (на примере раскопок Чим-кургана). – В кн.Всесоюзный симпозиум по пробл.эллинистической культуры на Востоке: Тез.докл. Ереван,1980.

Бабаев А.Д. Раскопки Чим-кургана. АО, 1980 г. – Москва,1981.

Бабаев А.Д. Корропластика Чим-кургана (Северный Таджикистан), СА, № 4, Москва, 1982.

Бабур Захриддин Бабурнаме. Перевод Салье. Под ред. М.Шеввердина. Госиздат.Узб.ССР,1948.

Бабурнаме. Записки Бабура, Ташкент,1958.

Бартольд В.В. Сочинения, т.1, Москва, 1963, Сочинения, т.П, Москва, 1964, Сочинения,III, Москва,1965.

Б.Л.Очерки Гиссарского края «Туркестанские ведомости», 1910, 23-227, 233.

Брагинский И. Историческая судьба таджикской культуры. – Декор. Искусство СССР, № 9, Москва, 1977. Скульптура и живопись буддийского

- монастыря Аджина-тепа, Калаи Кафирниган, Калаи-Кахкаха.
- Бретаницкий Л.С. Архитектурные памятники Гиссара. МИА,15, Москва, 1950.
- Бубнова М.А. Археологические работы на территории города Душанбе в 1983 г. – АРТ, вып. 23, (1983 г.), Душанбе, 1991.
- Бубнова М., Ранов В. Археологическое изучение территории г. Душанбе. Информационный бюллетень МАИКЦА, вып.9, Москва, 1985, а.
- Бубнова Мирра, Ранов Вадим. Город уходит в глубь веков (Археологические раскопки г. Душанбе). Жур. Памир, 10, Душанбе, 1985, б.
- Виноградова Н.М. О раскопках могильника Тандыр-Йул в 1975 г. – АРТ, вып. 15 (1975 г.), Душанбе, 1980.
- Виноградова Н.М., Пьянкова Л.Т. Работы в Гиссарской долине. АО, 1977. Москва, 1978г.
- Виноградова Н.М., Пьянкова Л.Т. Работы в Гиссарской долине в 1977 г. – АРТ, вып. 17 (1977 г.), Душанбе, 1983.
- Виноградова Н.М., Пьянкова Л.Т. Могильник Кумсай в Южном Таджикистане. Информационный бюллетень МАИКЦА, вып. 17, Москва, 1990.
- Виноградова Н.М. Пьянкова Л.Т. Могильник Тандырйул в Южном Таджикистане: МАИКЦА, вып.18, Москва, 1991.
- Винклер В.В. Основные археологические коллекции Республиканского музея. Сообщ. СРИКМ Таджикской ССР, вып.1. Археология. Сталинабад, 1952,
- Вяткин В.Л, Афросиаб – городище былого Самарканда. Археологический очерк. Ташкент, Самарканд, Наркомпрос Уз.ССР, 1926.
- Гафуров Б.Г., Прохоров Н.Н. Таджикский народ в борьбе за свободу и независимость своей родины. Очерки из истории таджиков и Таджикистана. Сталинабад, 1944.
- Гафуров Б.Г. История таджикского народа. В кратком изложении. С древнейших времен до Великой Октябрьской Социалистической революции 1917 г., М., 1955.
- Гафуров Б.Г., Таджики, 1972.
- Гилярова М.А. Гиссарская долина. Устройство поверхности, геология. Об. «Таджикистан» (физико-географический очерк). Тр. АН СССР, Таджикско-памирской экспедиции, 1933 г. вып. 23. Материалы экспедиции, Ленинград, 1936.
- Гулямова Э. Раскопки на Душанбинском некрополе. СРИКМ Таджикской ССР, вып. III, Сталинабад, 1958.
- Гулямова Э. Археологические памятники Гиссарской долины. Археологи рассказывают, Сталинабад, 1959.
- Гулямова Э. Изучение кушанских памятников района Шахринау. В кн.

Центральная Азия в кушанскую эпоху, т. 2. Тр. Международной конференции по истории, археологии и культуре Центральной Азии в кушанскую эпоху, Душанбе, 27 сентября – 6 октября 1968 г., Москва, 1975.

Давидович Е.А. Из истории Хисара в XVI в. (По нумизматическим данным) И ООН АН Таджикской ССР, вып. II, Сталинабад, 1952,.

Давидович. Е. А. Монетные находки на территории Таджикистана в 1953 г. Доклады АН Тадж. ССР, вып. II, Сталинабад, 1954.

Давидович Е.А. Монетные находки на территории Таджикистана в 1954 г. Труды АН Таджикской ССР, т. XXXVIII. Археологические работы в Таджикистане в 1954 г., Сталинабад, 1956, а.

Давидович Е.А. О работах Гиссарского отряда в 1955 г. - Труды АН Таджикской ССР, т. LXIII (63). Археологические работы в Таджикистане в 1955 году, Сталинабад, 1956, б.

Давидович Е.А. Монетные находки на территории Таджикистана, зарегистрированные в 1955 г. - Труды АН Таджикской ССР, т. LXIII, Археологические работы в Таджикистане в 1955 году. Сталинабад, 1956, в.

Давидович Е.А. Монетные находки на территории Таджикистана, зарегистрированные в 1956 году. – Труды АН Таджикской ССР, т. LXIII.

Археологические работы в Таджикистане в 1956 году, вып. 4, Сталинабад, 1959, а.

Давидович Е.А. Монетные находки на территории Таджикистана, зарегистрированные в 1957 году. – Труды АН Таджикской ССР, т. XCI,

Археологические работы в Таджикистане в 1957 году, вып. 4, Сталинабад, 1959, а.

Давидович Е.А., Мухтаров А. Страницы истории Гиссара, Душанбе, 1969.

Довутов Д. Монетные находки в Таджикистане в 1980-1985 гг. АРТ, вып. 25 (1985 г.), Душанбе, 1994.

Давидович Е.А. Клады древних и средневековых монет Таджикистана, М., 1978.

Денишева Г.Г., Самойлик П. Т. О работе на Чашмаи Мохиев в Гиссаре. АО, 1985 г., Москва, 1987.

Денишева Р.Р. О работах на Чашмаи Мохиев в Гиссаре. АО, 1986, Москва, 1988.

Дьяконов М.М. Работы Кафирниганского отряда. – МИА, 15, Москва--Ленинград, 1950.

Дьяконов М.М. У истоков древней культуры Таджикистана, Сталинабад, 1956.

Ершов Н.Н. Каратаг и его ремесло (Историко-этнографический очерк), Душанбе, 1984.

Забелина Н.Н. Некоторые археологические находки из Гиссарской до-

лины СРИКМ Тадж. ССР, вып.1, Сталинабад,1952,а.

Забелина Н.Н.Обзор древнейших монет из коллекции Республиканского историко-краеведческого музея Тадж.ССР СРИКМ Тадж.ССР, Вып.1, Сталинабад,1952,б.

Замятин С.Н. Разведки пещер в Таджикистане осенью 1943 г. Труды ТМН СССР, т. 29,Сталинабад,1951.

Зеймаль Е.В. Медный топор из кишлака Аракчин. СРИКМ Тадж.ССР, вып. 3, Сталинабад,1958.

Зеймаль Е.В. Разведочные работы Гиссаро-Пянджского отряда. – АТР,вып. 14. I (1974 г.), Душанбе, 1979.

Зеймаль Е.В. Археологические разведки в Гиссарской долине. Археологические работы в Таджикистане, вып. 6 (1958 г.). – Труды АН Таджикской ССР, т,27,Сталинабад,1961.

Зеймаль Е.В. Работы в Гиссарской долине в 1975 г. АРТ, вып.15 (1975 г.), Душанбе, 1980.

Зеймаль Е.В. Раскопки на Шахринауском городище. – АРТ, вып.16 (1976 г.), Душанбе,1982,

Зеймаль Е.В. Древние монеты Таджикистана, 1983,а.

Зеймаль Е.В. Раскопки в окрестностях Шахринау. – АРТ, вып.17 (1977 г.), Душанбе, 1983,б.

Зеймаль Е.В. Работы Гиссарского отряда в 1978 г. – АРТ, вып.18 (1978 г.), Душанбе,1984.

Зеймаль Е.В. Археологические работы в Шахринау. – АРТ, вып.19 (1979 г.), Душанбе, 1986.

Зеймаль Е.В. Археологические работы в Гиссарской долине 1980 г. – АРТ, вып.20 (1980 г.), Душанбе, 1987.

Зеймаль Т.И., Зеймаль Е.В. Археологические работы в Гиссаре в 1981 г. – АРТ, вып.21, Душанбе,1988.

Иванов П.П. Восстание китай-кипчаков в Бухарском ханстве, 1821-1825 гг. (Источники и опыт их исследования). Труды ИВ АН СССР, т. XXVIII. Москва-Ленинград,1937.

Иванов П.П. Хозяйство джуйборских шейхов. К истории феодального землевладения в Средней Азии в XVI-XVII вв. АН СССР, Москва-Ленинград,1954.

Кисляков Н.А. Очерки по истории Каратегина. К истории Таджикистана. Госиздат Тадж.ССР, Сталинабад-Ленинград,1941.

Кисляков Н.А. История Каратегина и Бадахшана (Материалы по истории таджиков и Таджикистана). Госиздат при СНК Тадж.ССР, Сталинабад, 1945.

Кияткина Т.П. К вопросу об антропологическом типе поселения южных склонов Гиссарского хребта в эпоху средневековья. Сб. Природа и

древности Ширкента. вып.1, Душанбе,1991.

Костенко Л.Ф. Туркестанский край. – Материалы для географии статистики, том 2, СПб, 1980.

Красильников Ф. Погибший город Каратаг и его окрестности. Журнал «Земледелие», кн.1, Москва, 1908.

Кулешов Ю.Г., Новиков В.П., Радилиловский В.В., Сыпрычев В.В. Геолого-археологические и геофизические исследования в верховьях Ширкента (Центральный Таджикистан).»Человек и окружающая среда в древности и средневековье». Москва,1985.

Лившиц В.А. Тохарская надпись на хуме. АН Таджикской ССР, вып.7, Сталинабад,1953.

Лившиц В.А., Масуми Н., Таджиев Д. Таджикский язык, В кн.:

Таджикская Советская Социалистическая Республика. Душанбе,1984.

Линде Е.М. Греко-бактрийский сфинкс. СРИКМ Тадж. ССР, вып.1, Археология,1952.

Лилиенталь. Гиссарское и Кабадианское бекства, 1889 г. Сборник материалов по Азии, вып.57, СПб,1894.

Логофет Д.Н. Бухарское ханство под русским протекторатом, т.1, СПб,1911.

Логофет Д.Н. В горах и на равнинах Бухары (очерки Средней Азии), СПб,1913.

Литвинов Б.Н. Путевые заметки военного топографа Косякова по Каратегину и Дарвазу в 1882 году, ИРГО, том 20,

Литвинов Б.Н. Через Бухару и Памир. ИВ т.88, 1904.

Литвинский Б.А. О принципах составления археологической карты Таджикистана. Доклады АН Тадж. ССР, № 7, Сталинабад,1953,а.

Литвинский Б.А., Архитектурный комплекс Ходжа-Нахшан: Труды АН Таджикской ССР, т.17, Сталинабад,1953,б.

Литвинский Б.А. Основные этапы изучения археологии Таджикистана советской наукой, ИООН АН Таджикской ССР, № 6, Сталинабад, 1954,а.

Литвинский Б.А. Новые материалы по археологии Таджикистана. КС ИИМК, -вып.55, Москва, 1954,б.

Литвинский Б.А. Археологическое изучение Таджикистана советской наукой (Краткий очерк). Труды АН Таджикской ССР, Институт истории, археологии и этнографии, № 2, Сталинабад,1954,в.

Литвинский Б.А. Предметы из погребения Сталинабадских холмов. Сообщ. СРИКМ Тадж. ССР, вып.3, Сталинабад, 1958.

Литвинский Б.А. О методике картографирования археологического материала для атласа: в Кн.:Материалы второго совещ.археологов и этнографов Средней Азии.Москва-Ленинград,1959.»Археологическая карта Таджикистана».

Литвинский Б.А. О топорах эпохи бронзы из Таджикистана.-Изв. ООН АН Таджикской ССР, вып. (24), 1961.

Литвинский Б.А. Археологические открытия в Таджикистане за годы советской власти и некоторые проблемы древней истории Средней Азии. БДИ, № 4, Москва, 1967.

Литвинский Б.А. Археологические работы в Таджикистане в 1962-1970 гг. (Некоторые итоги и проблемы) –АРТ, вып. 10, (1970 г.) Душанбе, 1973.

Литвинский Б.А. Токкуз Кала. АО, 1975 г., Москва, 1976.

Литвинский Б.А. Буддийский храм Калаи Кафирниган. АО 1976 г, Москва, 1977.

Литвинский Б.А. Древний и раннесредневековой Калаи Кафирниган. АО, 1977 г., Москва, 1978,а.

Литвинский Б.А. Тохаристан – В кн.: Искусство стран и народов мира, т.4, Москва, 1978,б.

Литвинский Б.А. Предисловие. АРТ, -вып. 14 (1974 г.), Душанбе, 1979,а.

Литвинский Б., А. Калаи Кафирниган (раскопки 1974 г.). – АРТ, вып. 14 (1974 г.), Душанбе, 1979,б.

Литвинский Б.А. Среднеазиатский центрический мавзолей. Проблемы генезиса. – В кн.Этнография и археология Средней Азии, 1979,в.

Литвинский Б.А. Калаи Кафирниган (раскопки, 1975 г.) – АРТ, вып.15 (1975 г.), Душанбе, 1980.

Литвинский Б.А. Настенная живопись Калаи Кафирниган. В кн.: Кавказ и Средняя Азия в древности и средневековье, Москва, 1981.

Литвинский Б.А, Калаи Кафирниган (раскопки 1976 г.) – АРТ, вып. 16 (1976 г.), Душанбе, 1982.

Литвинский Б.А, Буддийский храм Калаи Кафирниган (Южный Таджикистан) и проблемы истории культуры Центральной Азии. – В кн.: История и культура Центральной Азии. Москва, 1983.

Литвинский Б.А. Проблемы истории культуры Бактрии и Тохаристана в свете археологических работ в Южном Таджикистане в 1971-1980 гг. АРТ. вып. 20 (1980 г.), Душанбе, 1987.

Литвинский Б.А., Гулямова Э., Зеймаль Т.И. Работы отряда по сбору материалов для составления археологической карты (1956 г.). Труды АН. Таджикской ССР, – т.ХС1. Археологические работы в Таджикистане в 1956 году. – вып.4, Сталинабад, 1959.

Литвинский Б.А., Антонова Е.В., Виноградова Н.М. Раскопки могильника Тандыр-йул. АО, 1975 г., Москва, 1976.

Литвинский Б.А., Шеркова Т.А. Раннесредневековый среднеазиатский купол как архитектурный идеологический феномен. Раннесредневековая

культура Средней Азии и Казахстана. Душанбе, 1977.

Литвинский Б.А., Седов А.В. Культы и ритуалы кушанской Бактрии. Погребальный обряд. Москва, 1984.

Литвинский Б.А., Соловьев В.С. Раскопки на Калаи Шодмон в 1979 г. АРТ, вып.19 (1979 г.), Душанбе, 1986.

Лукницкий П.Н. Таджикистан, 2-е издание, Москва, 1957.

Маджи А.Б., Колпаков А.П. Городище Калаи Джагох в селении Хайронак Варзобского района Сталинабадской области. СТФАН АН СССР, вып. VI, Сталинабад, 1948.

Маев Н.А. Географический очерк Гиссарского края и Кулябекого бекства. ИИРГО, том 12, 1986, СПб, 1877.

Маев Н.А. Очерки Гиссарского края. Материалы для статистики Туркестанского края, вып.5, СПб, 1879.

Маев Н.А. Долины Вахша и Кафирнигана. ИРГО, том 17, СПб, 1881.

Малицкий Н. Учебное пособие по географии Таджикистана. Курс родооведения. Ташкент-Самарканд, 1929.

Мамаджанова С., Мукимов Р. Архитектурное наследие Душанбе. Душанбе 1993.

Марофиев С. Археологические находки в г. Душанбе. Археологические работы в Таджикистане, вып.9 (1961 г.) – Тр.АН Тадж.ССР, т.42, Душанбе, 1964.

Массон М.Е. К истории черной металлургии Узбекистана, Ташкент, 1947.

Мухтаров А. Новые находки каменных капителей кушанского времени из Шахринау (Южный Таджикистан) – ИООН АН Тадж. ССР, № 3, Душанбе, 1968.

Мухтаров А. Новые находки каменных капителей кушанского времени из Шахринау (Южный Таджикистан) – в кн: Центральная Азия в кушанскую эпоху, т. 2, Москва, 1975.

Мухтаров А., Хмельницкий С.Г. Средневековое зодчество Кобадияна. По следам древних культур Таджикистана. Душанбе, 1978.

Негматов Н.Н. Терракот-статуэтка воина из Регарского района.

АРТ, вып. 10 (1970 г.), Москва, 1973.

Негматов Н.Н. и другие. Гиссарский заповедник и его архитектурные памятники (научно-популярный очерк) Душанбе, 1993.

Никитина О. Гиссарский караван-сарай. В кн.: Республиканская научно-теоретическая конференция молодых ученых и специалистов Таджикской ССР, посвящ. 110-летию со дня рождения В.И. Ленина (Секция общественных наук). Душанбе, 1980.

Новиков В. П., Радилиловский В.В., Смирнов Ю.М. Комплексное геолого-археологическое обследование южного склона Мачетлинских гор. В

кн.:Республикан.конф.молодых ученых и спец.Тадж. ССР (тезисы докладов), секция общественных наук. Душанбе,1982.

Новиков В.П.,Радиловский В.В.,Соловьев В.С. Некоторые результаты и дальнейшие перспективы геолого-археологических исследований в бассейне р.Ширкент. ИООН АН Тадж.ССР, № I, 1987.

Новиков З.П., Радиловский В.В., Смирнов Ю.М. Металлургический центр древнего Гиссара (работы 1980 г.), АРТ, вып.20 (1980 г.), Душанбе, 1987.

Новиков В.П., Радиловский В.В., Супрычев В.В. Геолого-археологические исследования в верховьях р. Ширкент (1981 г.). – АРТ, вып.21 (1981 г.), Душанбе, 1988.

Окладников А.П. Исследования памятников каменного века Таджикистана, МИА, т.66, Труды ТАЭ, т.Ш, М-Л., 1958.

Окладников А.П. Исследования памятников каменного века Северного и Южного Таджикистана в 1956 году. Труды АН Тадж.ССР,1959.

Окладников А.П., Ранов В.А. Каменный век. В кн: ИТН, Москва, 1963.

Парфенов Г.В. Находки на Кулин-тепе и его окрестностях, сделанные при строительстве Большого Гиссарского канала в 1941 г, ИООН АН Тадж. ССР,вып.14, 1957.

Пьянкова Л.Т. Нурекский могильник эпохи бронзы. АО, 1974 г, Москва, 1975.

Пьянкова Л.Т. Отчет о работе Нурекского археологического отряда. АРТ, вып.24, (1974), Душанбе,1979.

Пьянкова Л.Т. О работе Нурекского отряда. АО, 1979 г.; Москва, 1980.

Пьянкова Л.Т. Разведка в среднем течении р. Кафирниган, АО, 1982 г., Москва, 1984.

Пьянкова Л.Т. Поселение бронзового века на территории г.Нурека, АО, 1985 г. Москва, 1987.

Пьянкова Л.Т. Археологические разведки по среднему течению р. Кафирниган в 1982 г. – АРТ, вып.22 (1982 г.), Душанбе,1990,

Радиловский В.В. Стоянка каменного века в Варзобском ущелье. АРТ, вып. 14 (1974 г.), Душанбе, 1979.

Радиловский В.В, Работы на городище Харкуш. АО, 1981 г., Москва, 1983г.

Радиловский В.В. Работы в верховьях Ширкент, АО, 1982 г., Москва, 1984.

Радиловский В.В. Раскопки на городище Харкуш. АО, 1983 г., Москва, 1985.

Радиловский В.В. Исторические предпосылки и характер освоения верховьев р.Ширкент в раннее средневековье (V-VIII вв.). Сб. Природа и древности Ширкента, вып.1, Душанбе,1991, а,

Радилюловский В.В. О работах археологического отряда МАН в верховьях р. Ширкент в 1983 г. – АРТ, вып. 23 (1983 г.), Душанбе, 1991,б.

Радилюловский В.В, О работах археологического отряда в верховьях р.Ширкент в 1985 г. – АРТ, вып.25. (1985 г.),Душанбе, 1994 г.

Ранов В.А. Изучение каменного века Таджикистана. АН Тадж.ССР, № 9,1953.

Ранов В.А.Результаты разведки каменного века в 1955 году. Археологические работы в Таджикистане в 1955. Труды АН Тадж. ССР, т.LXIII, Сталинабад,1956.

Ранов В.А. Семиганч – новое мустьерское местонахождения в Южном Таджикистане, МИА, № 185, Ленинград,1972.

Ранов В.А.,Амосова А.Г., Жуков В.А. Раскопки мустьерской стоянки Худжи. АО, 1978 г., Москва, 1979.

Ранов В.А., Амосова А.Г. Раскопки мустьерской стоянки Худжи в 1978 г. АРТ, вып.18 (1978 г.). Душанбе,1984.

Ранов В.А., Соловьев В.С. Душанбе-город древний. Душанбе, 1993.

Рожевиц Р.Ю. Поездка в южную и среднюю Бухару в 1906 году. ИИРГО, IV (44), выпуск 9, СПб,1908.

Саидмурадов Х.М., Станюкович К.В. Таджикистан (Природа и природные ресурсы). Душанбе,1982.

Салтовская Е.Д. Археологические памятники близ кишлака Рохаты. Археологические работы в Таджикистане в 1955 году. Труды АН Тадж.ССР, т.63, Сталинабад,1956.

Салтовская Е.Д. О работах в Гиссаре в 1957 г. Археологические работы в Таджикистане в 1957 году. Труды АН Тадж.ССР, т. СШ, вып.5, Сталинабад,1959.

Самойлик П.Т. Исследования на Гиссар тепе (Шутурхона). АО. 1985 г., Москва, 1987.

Самойлик П.Т. О работах специальных научно-реставрационных мастерских Министерства культуры Тадж.ССР. АО, 1986 г., Москва, 1988.

Самойлик П.Т, Об археологических изысканиях в зоне регистана средневекового Гиссара в 1983 г. – АРТ, вып. 23 (1983 г.)Душанбе, 1991.

Самойлик П.Т. Об археологических работах в зоне регистана средневекового Гиссара в 1985 г.: – АРТ, вып.25 (1985 г.), Душанбе, 1994.

Седов А. Буддийский храм на городище Калаи Кафирниган. В кн.: Раннесредневековая культура Средней Азии и Казахстана. Душанбе, 1977.

Седов А.В. Отчет о работах на Калаи Кафирниган в 1980 г. – АРТ, вып.20 (1980 г.), Душанбе, 1987.

Семенов А.А. На рубеже Афганистана. I. В благодатном Хиссаре (Путевые заметки), Москва, 1900.

Семенов А.А. По этнографии таджиков, некоторые сведения. Сб. «Таджикистан». Издание Общества для изучения Таджикистана и иранских народностей за его пределами, Ташкент, 1925.

Семенов А.А. Некоторые особенности материальной культуры прошлых эпох Средней Азии (Известия Средазкомсборника, выпуск III, 1928).

Семенов А.А. Материальные памятники иранской культуры в Средней Азии (Госиздат при СНК Тадж.ССР, Сталинабад, 1945).

Семенов А.А. I. К вопросу о происхождении и составе узбеков Шейбани-хана; 2. Шейбани-хан и завоевание империи Тимуридов; 3. Первые Шейбаниды и борьба за Мавераннахр. Труды АН Таджикской ССР, вып. Материалы по истории таджиков и узбеков Средней Азии, Сталинабад, 1954.

Соболев Л.Н. Заметки о Гиссарских владениях и о среднем течении Сурхоб-дарьи. Известия, ИРГО, т.9, СПб, 1973.

Соловьев В.С. Раскопки могильника Харкуш. АО, 1982 г., Москва, 1984.

Соловьев В.С. Раскопки в горном Тохаристане. АО, 1985 г., Москва, 19с.

Соловьев В.С. Поселение Ширкент. АО, 1984 г., Москва, 1986.

Соловьев В.С. Погребальный обряд раннесредневекового Тохаристана. Пршшлое Средней Азии (археология, нумизматика, этнография, эпиграфика), Душанбе, 1987.

Соловьев В.С. Раскопки могильника Харкуш в 1981 году. – АРТ, вып. 21 (1981 г.), Душанбе, 1988.

Соловьев В.С. Раскопки могильника. Харкуш в 1982 г. – АРТ, вып.22 (1982 г.), Душанбе, 1990.

Соловьев В.С. Могильник Харкуш – Сб. Природа и древности Ширкента. Вып.1, Душанбе, 1991,а.

Соловьев В.С. Раскопки и разведки в долине реки Ширкент в 1983 г. – АРТ Вып. 23(1983 г.), Душанбе, 1991,6.

Соловьев В.С. Раскопки поселения Ширкент в 1985 г. – АРТ, вып. 1985 г.). Душанбе, 1994.

Статкевич. Бассейн Каратаг-дарьи (военно-статистический очерк.1889). Сб.географических, топографических и статистических материалов по истории Азии, вып.57, СПб, 1894

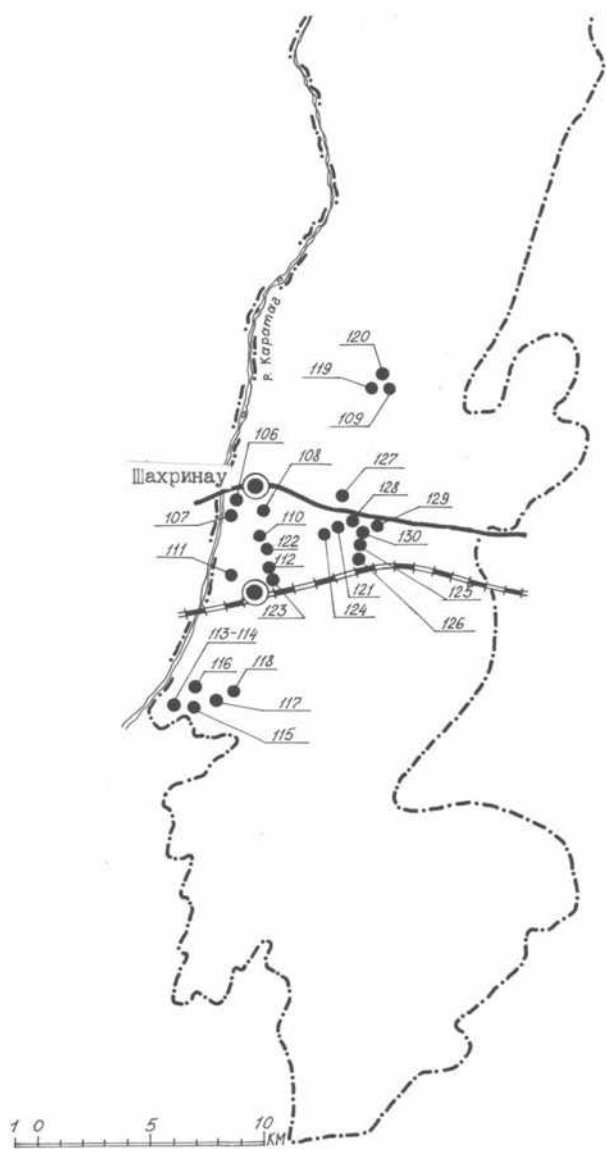
Супрычев В.В., Новиков В.П., Скачилов Ю.В., Сергеев С.П., Шик Ф.Ф. Итоги изучения древнего горно-металлургического производства в междуречье Ширкента-Каратага. Республикан.научно-практ. конф. молодых ученых и специалистов Тадж.ССР (тезисы докладов). Часть I (секция естественных наук). Душанбе, ТГУ, 1985.

Тоатов А. Историческим памятникам – долгую жизнь, Душанбе, Ирфон, 1986.

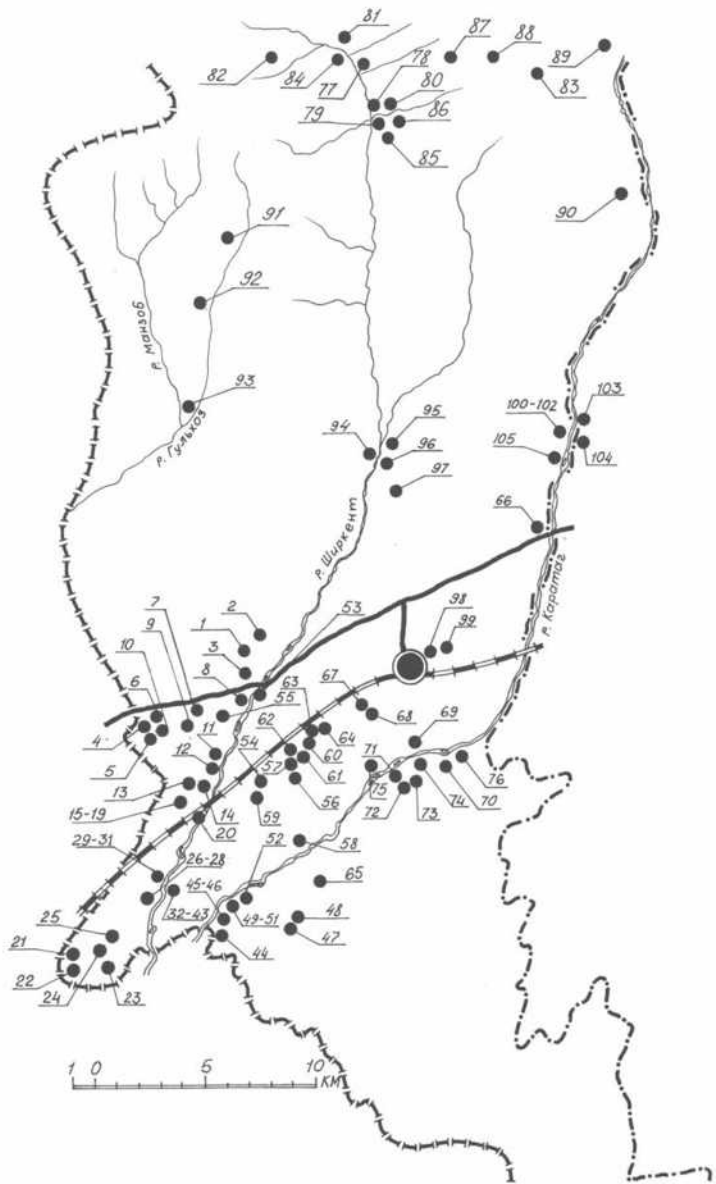
- Тоатов А. Историко-культурный заповедник. В книге: Гиссарская долина, Душанбе, Ирфон, 1987.
- Тревер К. В. Бронзовый фалар, найденный в Сталинабаде. СВДШ Тадж.ССР, вып. 3, Сталинабад, 1958.
- ЭТ ССР, издание второе, дополненное, Душанбе, 1984.
- ;а и древности *Шркт* Душанбе, 1991.
- Юркевич Э.А. Материалы к археологической карте Таджикистана – Труды АН Тадж. ССР, том XXXIV. Археологические работы в Таджикистане, вып. 8 (1960 год), Душанбе, 1962. .
- Якубов Ю. О работах Нурекского отряда 1972 г. на пещерных средневековых памятниках. – АРТ вып. 12 (1972 г.), Душанбе, 1976,а.
- Якубов Ю. Подземные склепы в Орджоникидзеабдском районе. – И ООА АН Тадж. ССР, № I (83), Душанбе, 1976, б.
- Якубов Ю., Хмельницкий С.Г. Археологические исследования в Орджоникидзеабдском районе в 1972 г. – АРТ, вып.12 (1972 г.). Душанбе, 1976.
- Якубовский А.Ю. Введение ТСТАЭ, т.1. МИА,15, Москва-Ленин-град, 1950.
- Atachangov T.Mo Note sur la decouverte d'elements d'um trone preislamique ou Tadjikistan. Arts Asiatiques, Tome 53, 1988.
- Bonrolot Г• Du cauease aux Tndes a trovers le Pomir, Paris, 1889.Rumpelly R. Exploration in Turkestan. Expedition of 1904 vol.^z, Washington, 1908
- Richmer Richmers W. The Duab of Turkestan, Cambridge:, T913»

СПИСОК СОКРАЩЕНИЙ

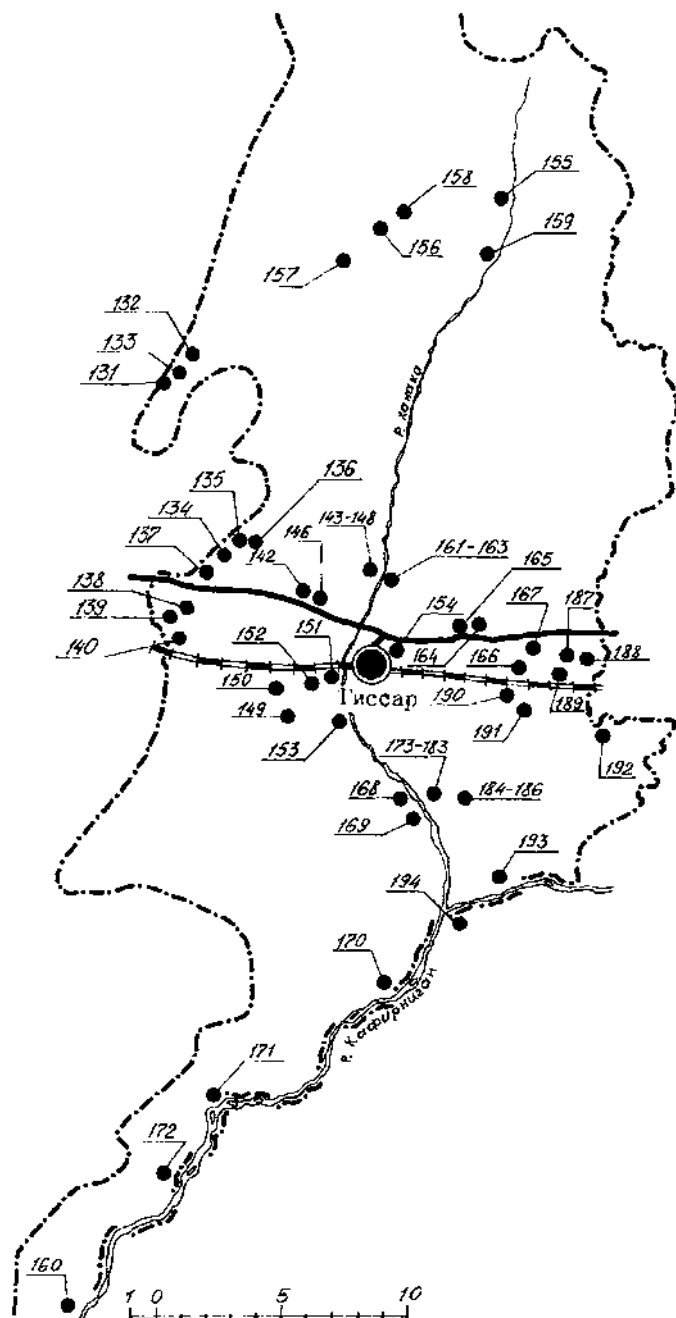
- АН – Академия наук
АО – Археологические открытия
АРТ – Археологические работы в Таджикистане
ВДИ – Вестник древней истории
ДАН – Доклады Академии наук
ИВ – Исторический вестник
ИООН – Известия Отделения общественных наук
ИРГО – Известия Русского географического общества
ИТН – История таджикского народа
КСИШЖ – Краткое сообщение Института истории материальной культуры
МАН – Малая академии наук
МАИКЦА – Международная ассоциация по изучению культур Центральной Азии
МИА – Материалы и исследования по археологии СССР
МКТ – Материльная культура Таджикистана
СА – Советская археология
СРЕДАЗКОМСТАРИС – Среднеазиатский комитет по делам музеев, охраны памятников старины, искусства и природы
СРИКМ – Сообщение Республиканского историко-краеведческого музея
СТФАН – Сообщение Таджикского филиала АН СССР
ТГУ – Таджикский государственный университет
ТАЭ – Таджикская археологическая экспедиция
ТИВ – Труды Института востоковедения АН СССР
ТСТАЭ – Труды Согдийско-Таджикской археологической экспедиции
АН СССР
ТТФАН – Труды Таджикского филиала АН СССР
УСА – Успехи среднеазиатской археологии
ЭТССР – Энциклопедия Таджикской Советской Социалистической Республики.



Карта расположения археологических памятников
Шахриновского района



Карта расположения археологических памятников
Турсунзадевского района



Карта расположения археологических памятников Гиссарского района

РИСУНКИ И ЧЕРТЕЖИ НАХОДОК ТУРСУНЗАДЕВСКОГО РАЙОНА

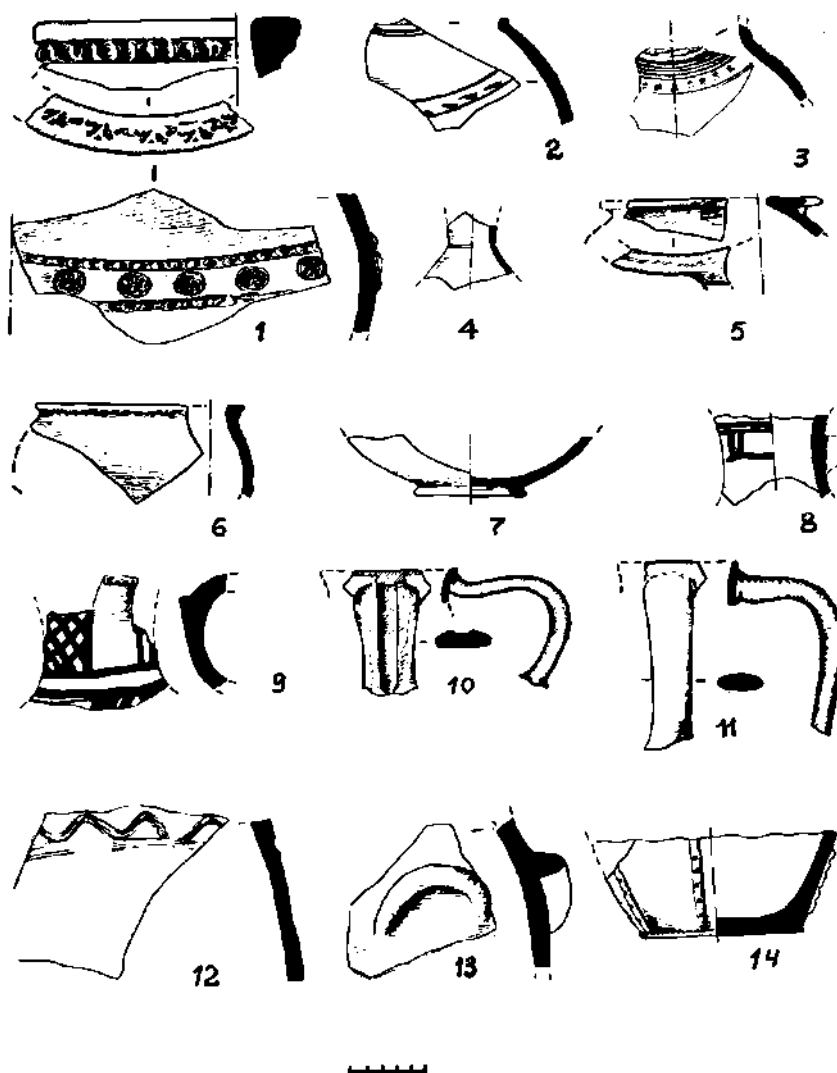


Рис.1. Чиртактепа. Керамика подъемная: 1 - венчик и стенка хумчи с барельефным изображением завитка; 2-3 - плечики кувшинов; 4 - плечико и горлышко узкогорлого кувшина; 5-6 - фрагменты кухонных горшков; 7 - нижняя часть миски; 8-9 - горлышки расписных кувшинов; 10-11 - ручки кувшинов; 12 - стенка хумчи; 13 - горшок лепной с подковообразной ручкой; 14 - нижняя часть горшка на плоском поддоне.

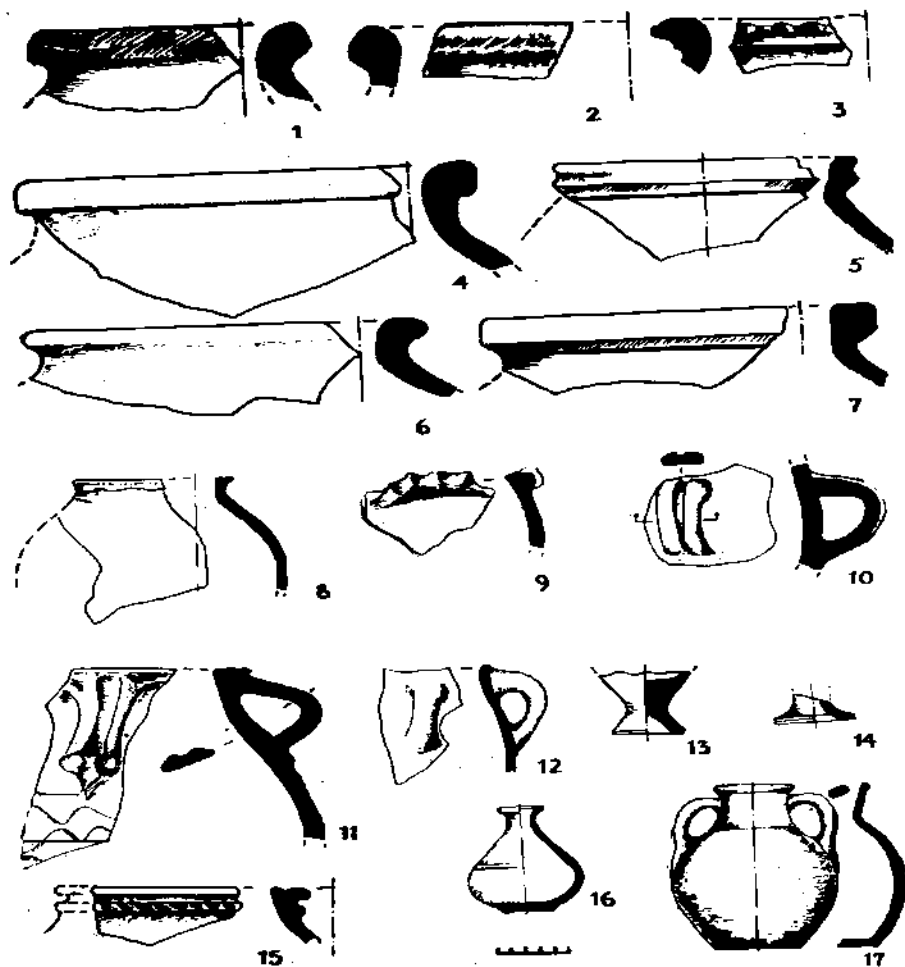


Рис. 2. Коратепе. Керамика подъемная: 1-4 - венчики хумов; 5 - венчик хумчи; 6-7 - венчики хумов; 8-10 - фрагменты горшков; II - венчик и плечик широкогорлого сосуда с ручкой. Чилонтепе. Керамика подъемная: 12 - фрагмент горшка с горизонтальной ручкой; 13 - основание кубка; Кафиртепе. Керамика подъемная: 14 - основание кубка. Даюбтепе: 15 - венчик хумчи; 16 - миниатюрный кувшинчик. Тургайтепе (останец): 17 - кувшинчик с петлевидными ручками.

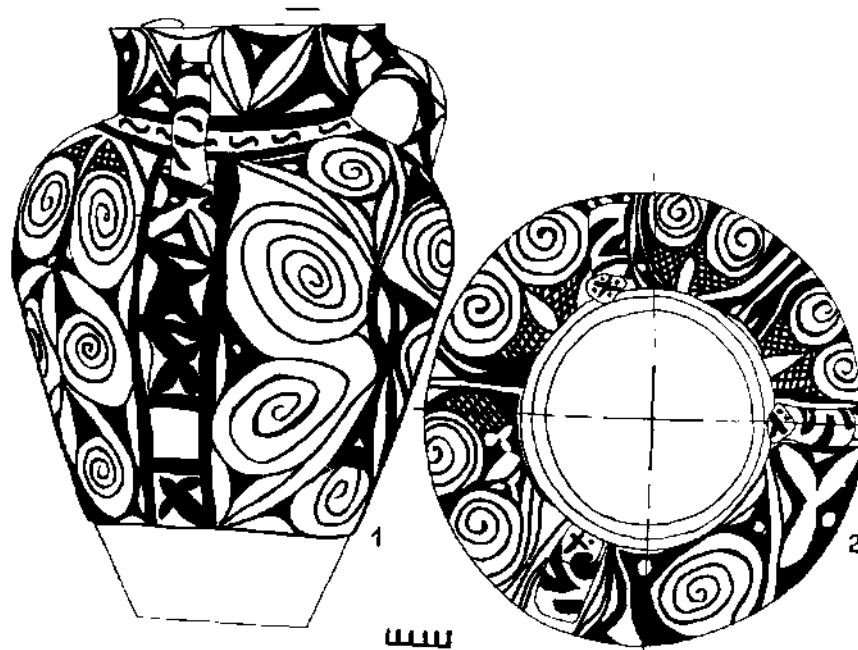


Рис. 3. Даюбтепа. Расписной кувшин с тремя ручками: 1- вид с боку; 2 - вид сверху.

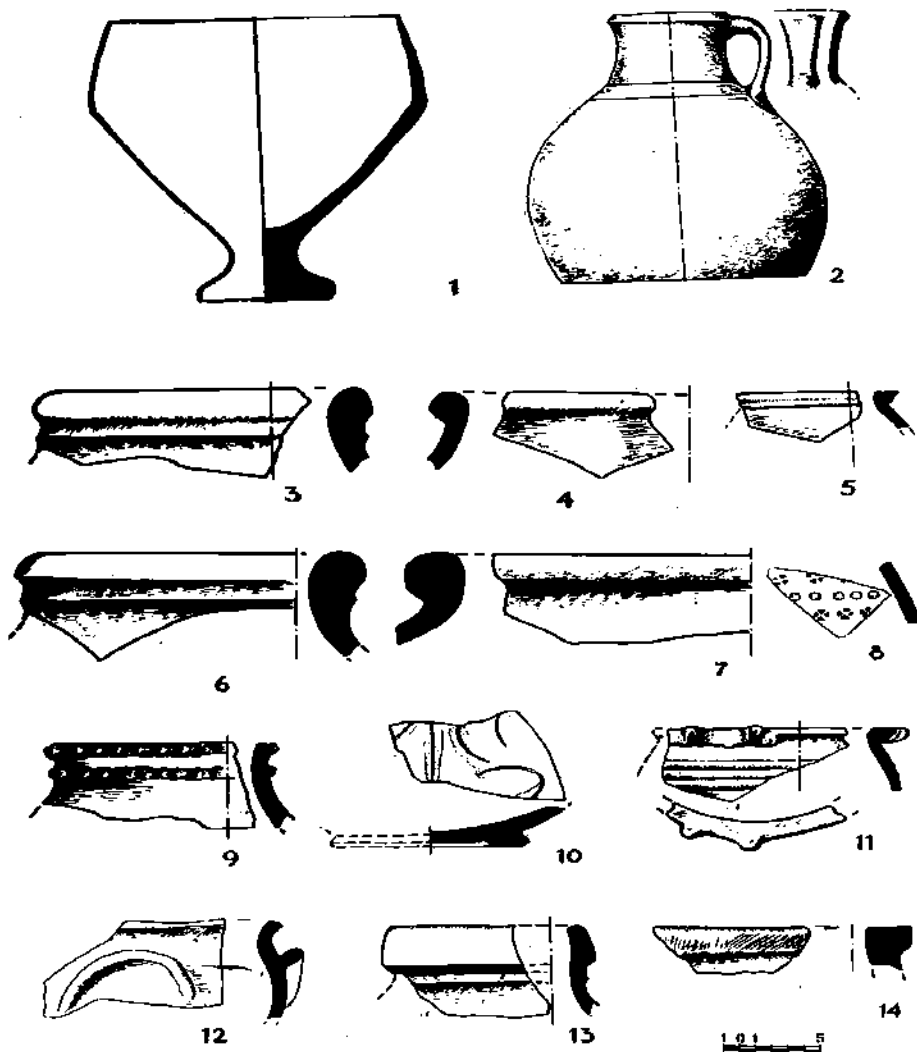


Рис. 4. Кугантепа (Джалтепа). Керамика: I - кубок на не высокой ножке. Бойкишлактепа (Сариктепа). Керамика подъемная: 2 - кувшин на плоском поддоне; 3 - венчик хума; 4,14 - венчики хумчи. Безымянная тепа (останец).
 Фрагменты керамической посуды, подъемные: 5 - горшок лепной; 6-7 - венчики хумов; 12 - горшок лепной с подковообразной ручкой. Заргартепа: Фрагменты керамики – подъемные. 8 - стенки кувшина с оттиском; 9,11,13 - венчики и плечики широкогорлого сосуда типа хумчи; 10 - донце глазурированной чаши.

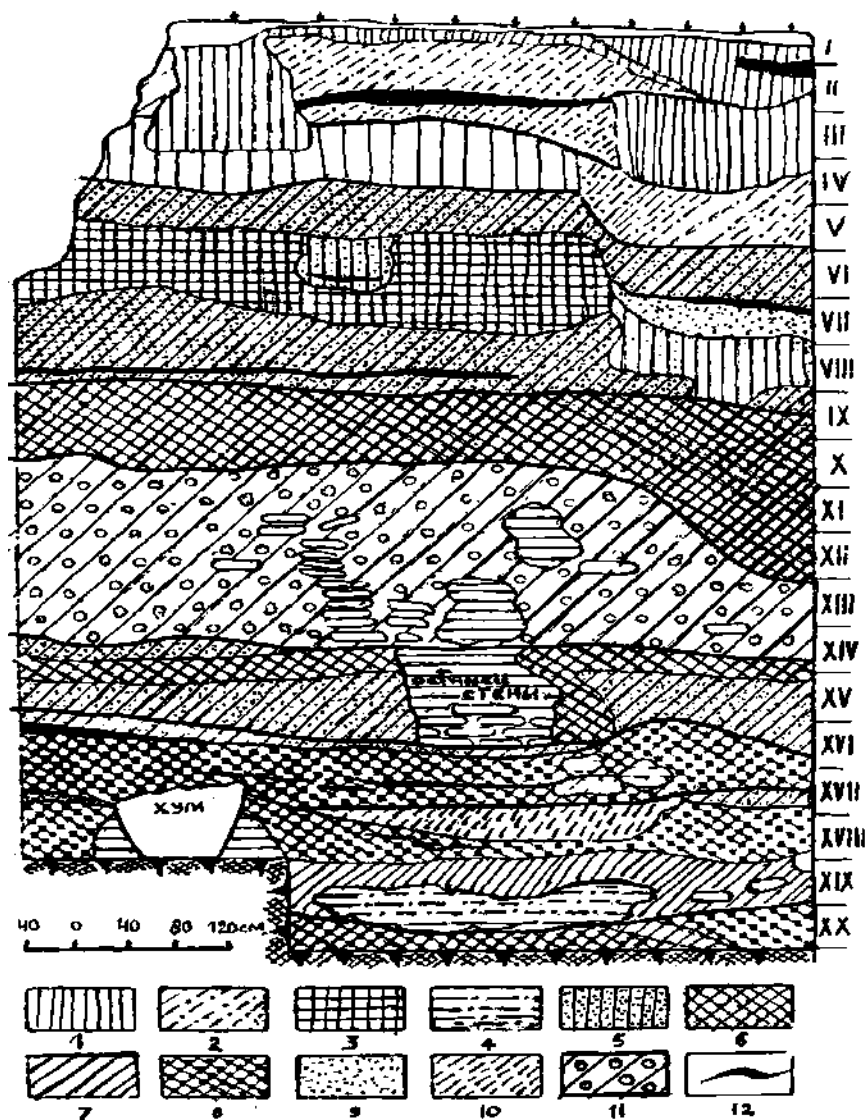


Рис. 5. Узбекконтепа. Юго-западный образ шурфы. 1 - плотный серый Натечно - надувной лесс; 2 - зеленоватый лесс с органическими остатками; 3 - плотный желто-коричневый лесс; 4 - обломки сырцовых кирпичей; 5 - рыхлое золистое заполнение ям; 6 - плотный буро-коричневый лесс; 7 - желто-бурый лесс; 8 - бурый лесс с частыми включениями угольков костей, керамики, фрагментов с обломков сырца; 9 - зольник; 10 - рыхлый лесс с золой и органическими остатками; 11 - серо-коричневый лесс с частыми включениями обломков сырца; 12 - золотисто-угольные прослойки.




Рис. 6. Узбеконтепа. Городище. I - курильница (шурф, ярус X), 2 - грузик (шурф, ярус XV); 3 - грузик (шурф, ярус XX), 4-5 - грузики подъемные; 9 - подвеска керамическая; 6, 10, 13-14 - железные предметы; 7 - ложка бронзовая; 8 - фрагмент бронзового предмета с кружковым орнаментом; 15 - фрагмент статуэтки животного; 16 - фрагмент статуэтки коня; 17-18 - фрагменты статуэток коней. Мархамат-тепа II: 11 - миниатюрный кувшинчик; 12 - статуэтка голова и шея верблюда.



Табл 7. Узбеконтепа. 1, 3, 4 - глиняные терракотовые фигурки.
Курганча: 2 - терракотовая фигурка.

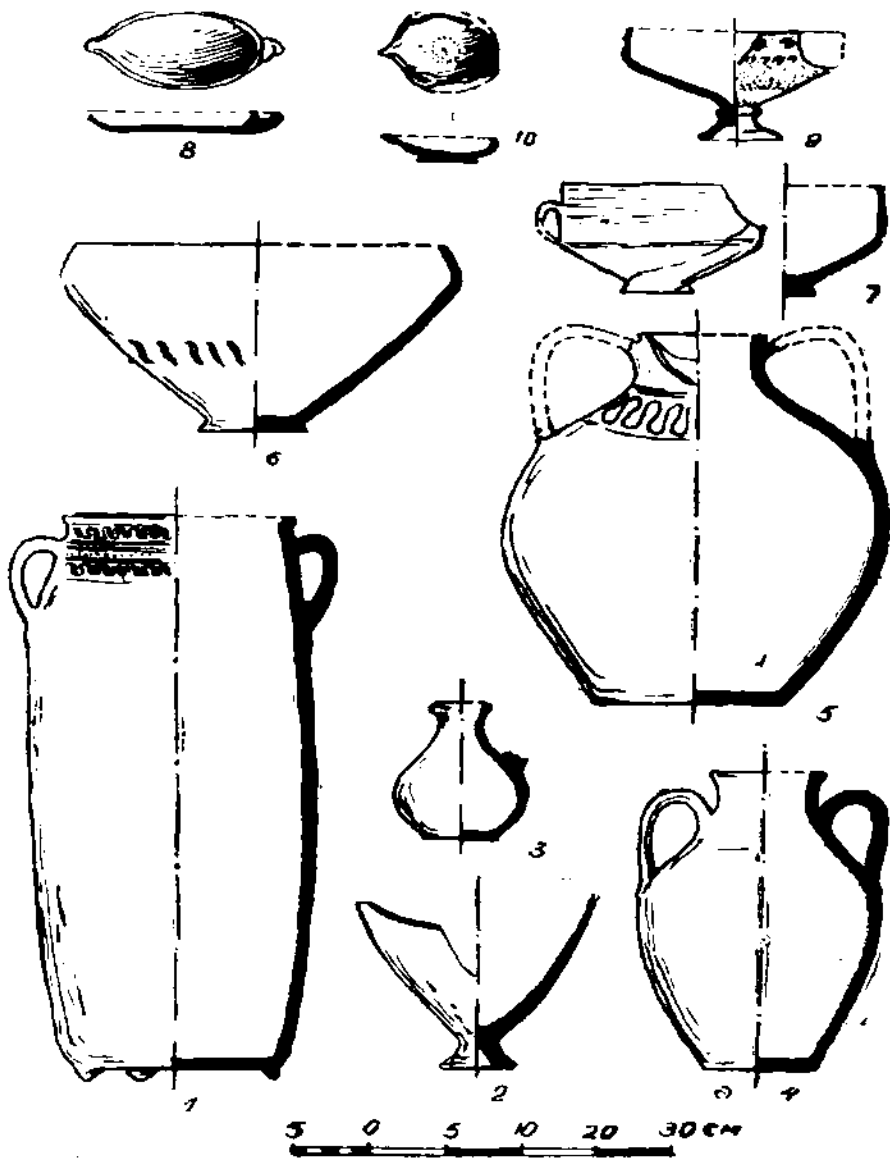


Табл 8. Узбеконтепа. Раскоп 1958 г.
 Сосуды: 1-3 ярус XX; 4,7,8 -ярус XV, 5,6,9 - ярус XIV; 10 - ярус XIII.

РАСКОП 1, ЯРУС III-IV

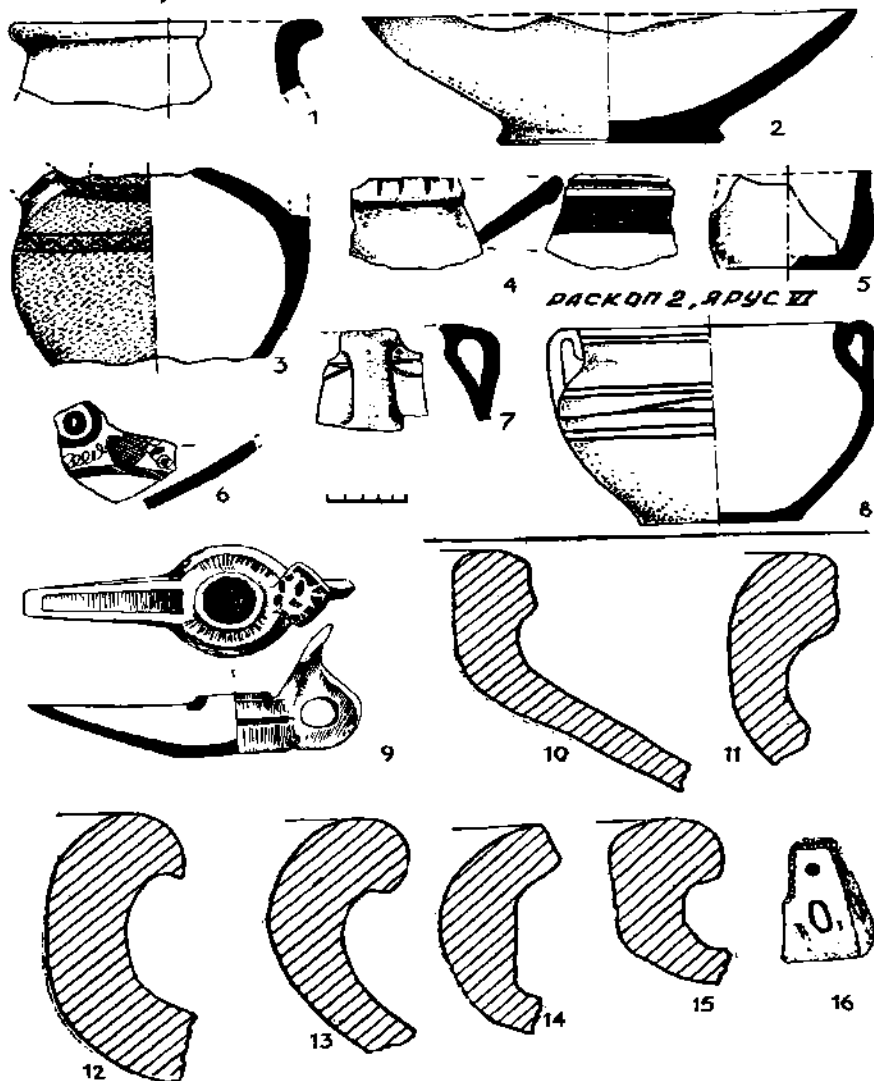


Рис. 9. Узбеконтепа. 1978 г. Раскоп I, ярус III-IV; III-IV; I - венчик хумчи; 2 - чаша; 3 - кувшин с зеленой поливой; 4 - чаша; 5 - миниатюрный лепной горшочек; 6 - фрагмент глазурованной чаши; 7 - фрагмент лепного горшка. Раскоп 2, ярус VI; 8 - горшок станковый; 9 - светильник с синей глазурью. Актепа, 1958 г. 10-15 - венчики хумов. Курганча, 1958 г. 16 - глиняный грузик.

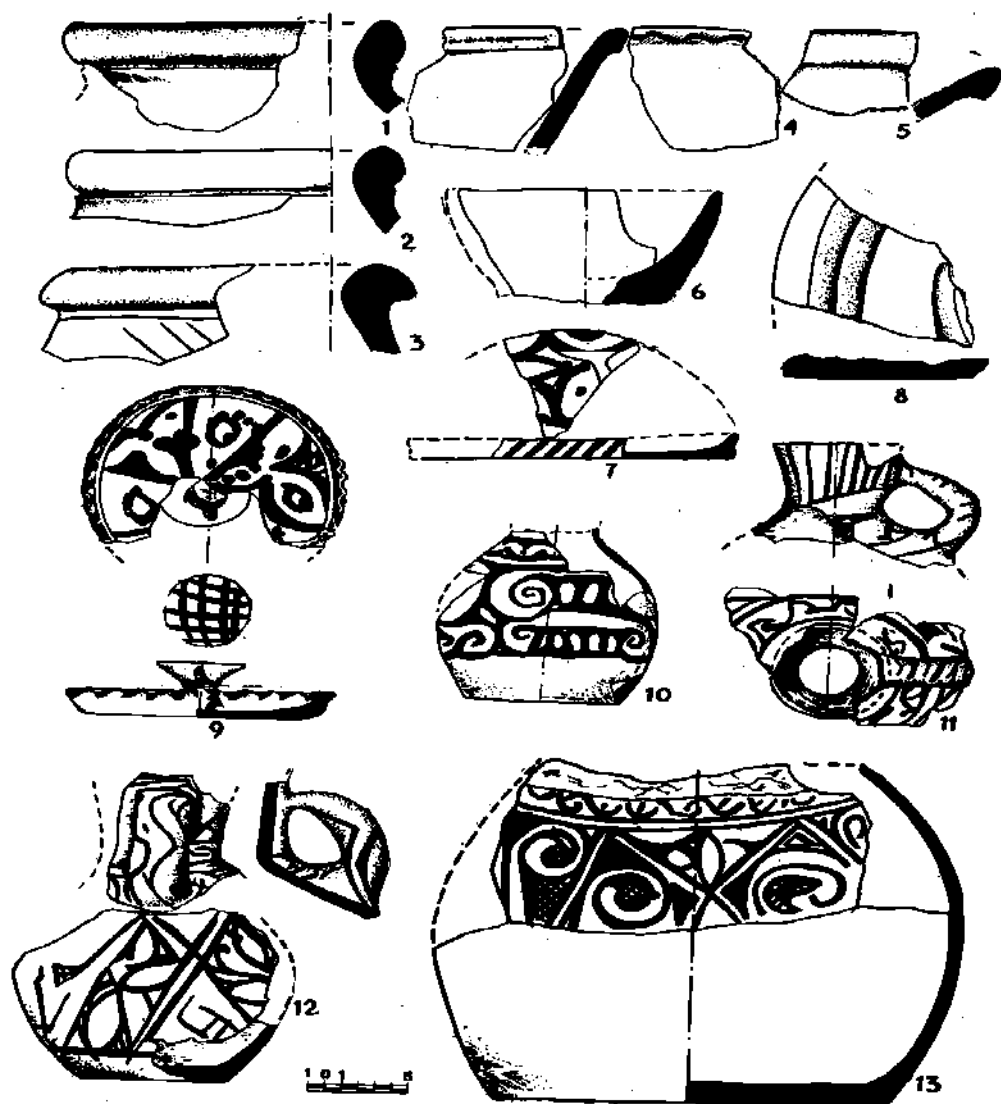


Рис. 10. Узбеконтепа. 1978 г. Раскоп I, яма с уровня мастерской. 1-3 - фрагменты венчиков хумов; 4-5 - корчаги; 6 - миска лепная; 7-9 - крышки расписные; 10 - узкогорлый расписной кувшин; 11-12 - широкогорлые расписные кувшины; 13 - широкогорлый расписной сосуд.

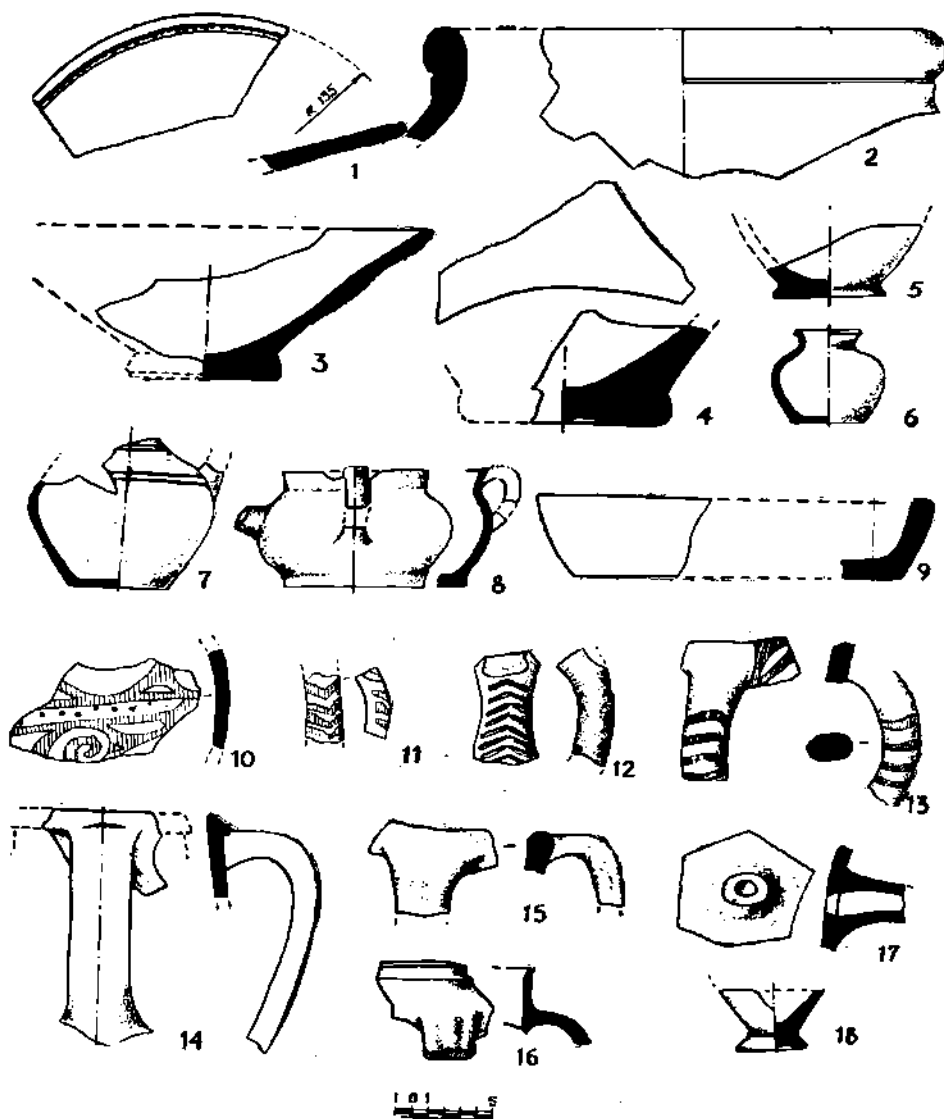


Рис. 11. Узбеконтепа. 1978 г. Раскоп 2, ярус II; I - чаша (лаган). ярус III-IV.
 2 - венчик хума - фрагмент; 3 - фрагмент чаши; 4 - донце сосуда; 5-8 -
 фрагменты кувшинчиков; 9 - жаровник; 10-13 - фрагменты расписных
 сосудов (стенки и ручки); 14-17 - фрагменты кувшина; 18 - фрагмент кубка
 на невысокой ножке.

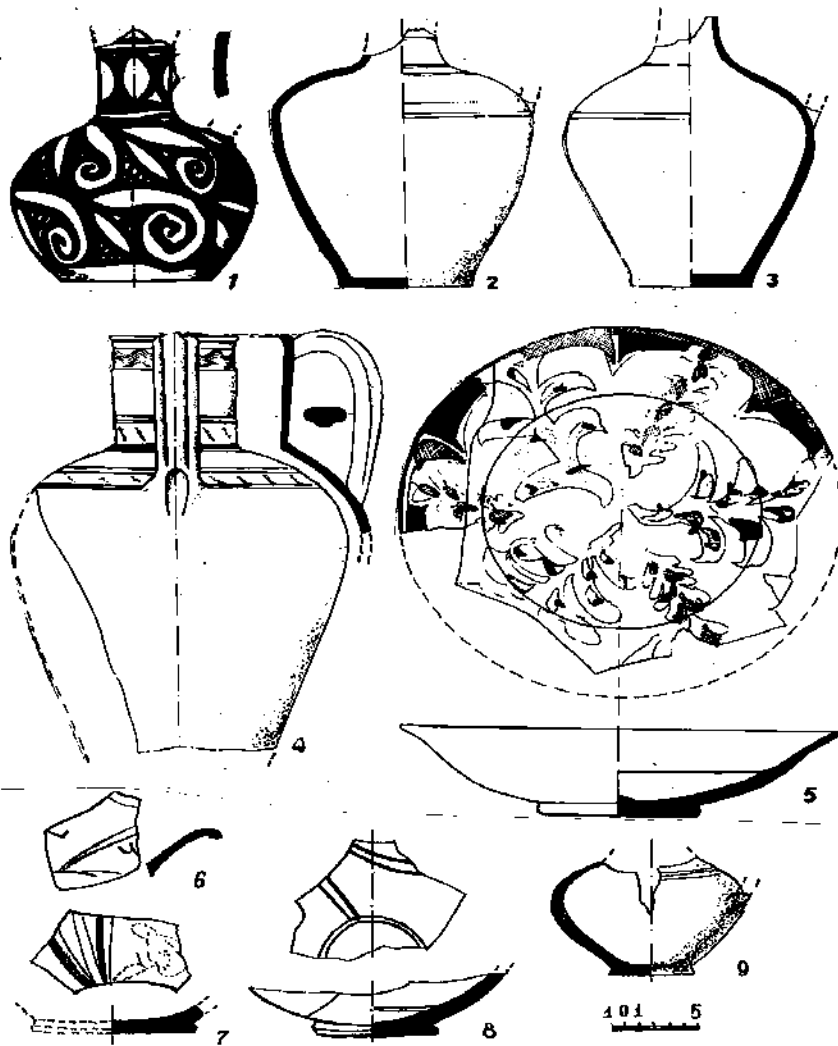


Рис. 12. Узбеконтепа. 1978 г. Раскоп 2, ярус VII-VIII: 1 - расписной кувшин; 2-3 - узкогорлые кувшины; 4 - широкогорлый кувшин; 5-8 - чаши поливные; 9 - узкогорлый кувшинчик.

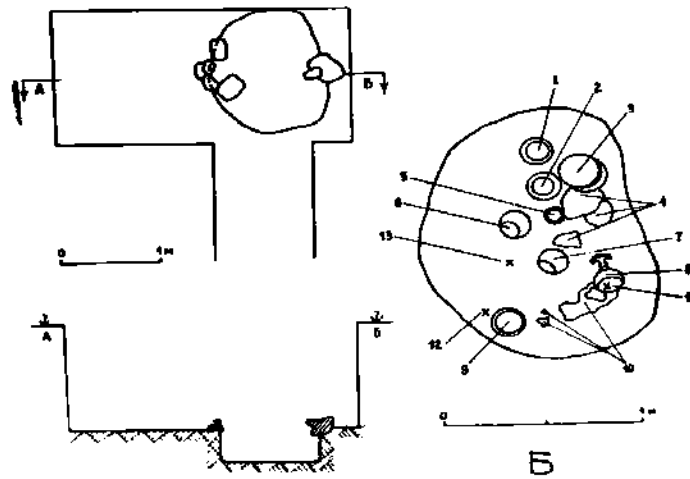
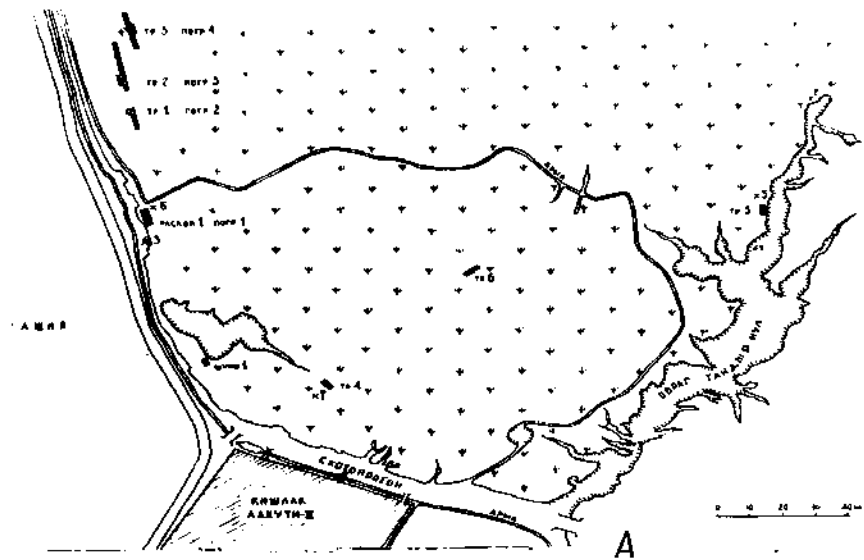


Рис. 13. Тандырыул, 1974. Рис.А - общий план раскопок Тандырыула в 1974 г.: А-находка каменной колонки; 2-4 - скопления камней; 5-7 разрушенные погребения; Б - погребение 2: 1, 2, 5, 6 горшковидные сосуды; 3 - кратеро-видный сосуд; 4, 8 - ваза на высокой ножке; 7 - горшковидный сосуд на поддоне; 9 - кухонный горшок; 10 - глиняная антропоморфная фигурка; 11, 12 - бронзовые предметы; 13 - бусина из пасты.

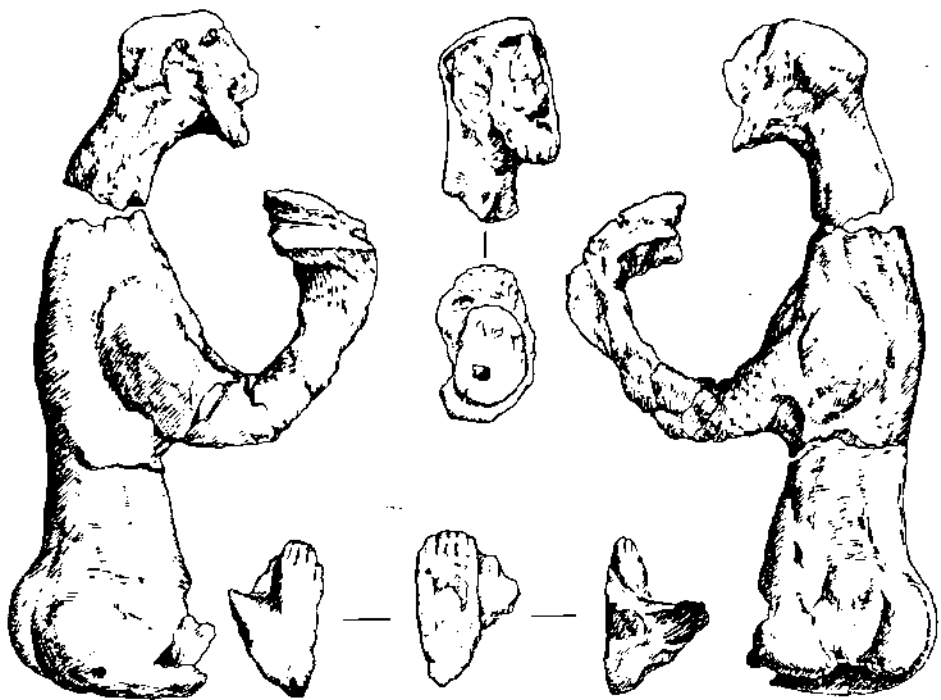


Рис. 14. Тандырайул. 1974 г.
Глиняная фигурка сидящего юноши. Погребение 2.

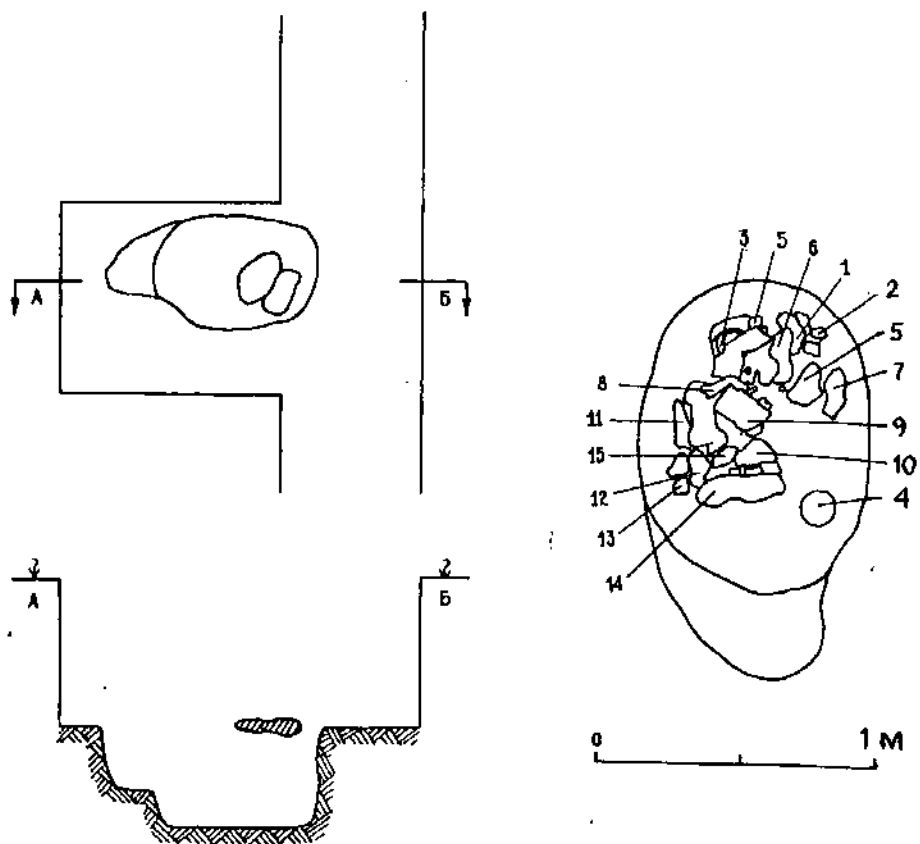


Рис. 15. Тандырйул. 1974. Погребение 4: 1- нижняя часть горшковидного сосуда; 2 - ножка вазы; 3 - венчик горшковидного сосуда; 4 - человеческий череп; 5 - камень; 6-15 - обломки глиняной скульптуры.

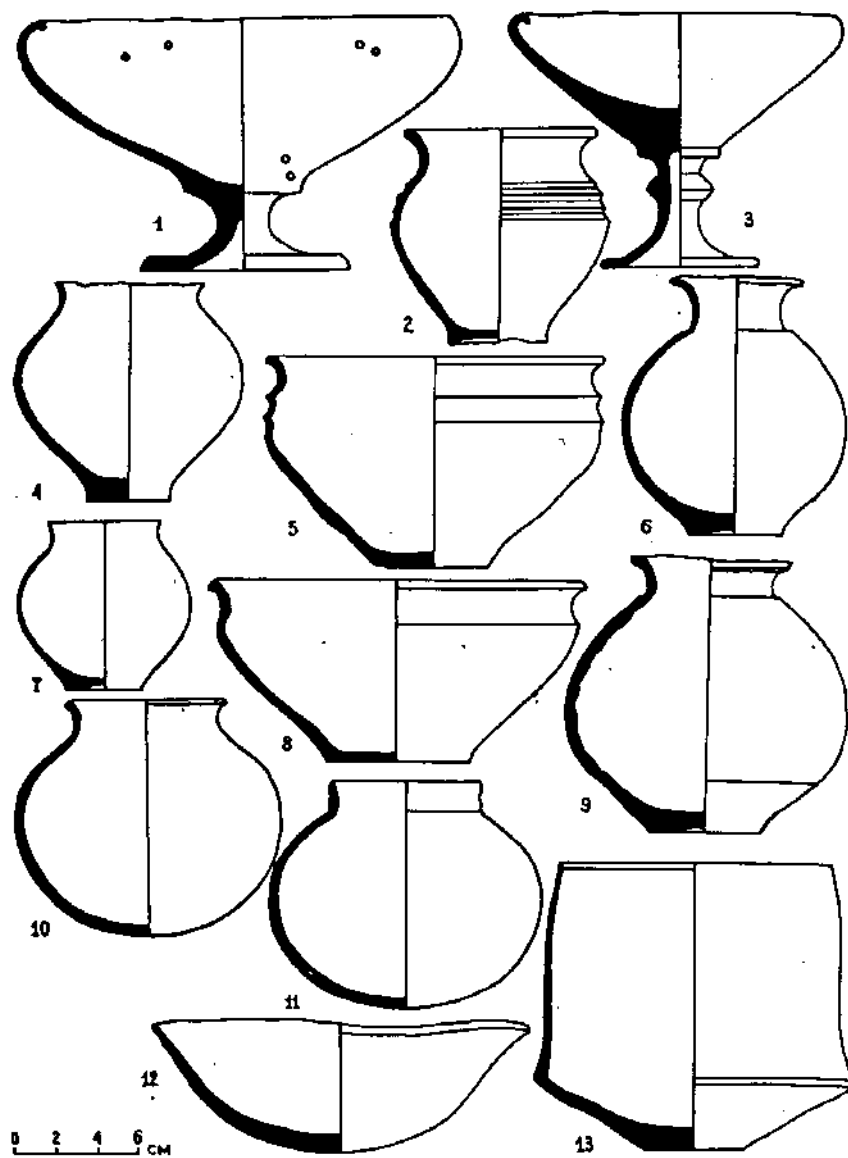


Рис. 16. Тандырйул, 1974. Основные формы керамики: 1 - из погребения 1; 2-7, 9 из погребения 2; 8, 10-13 - подъемный материал.

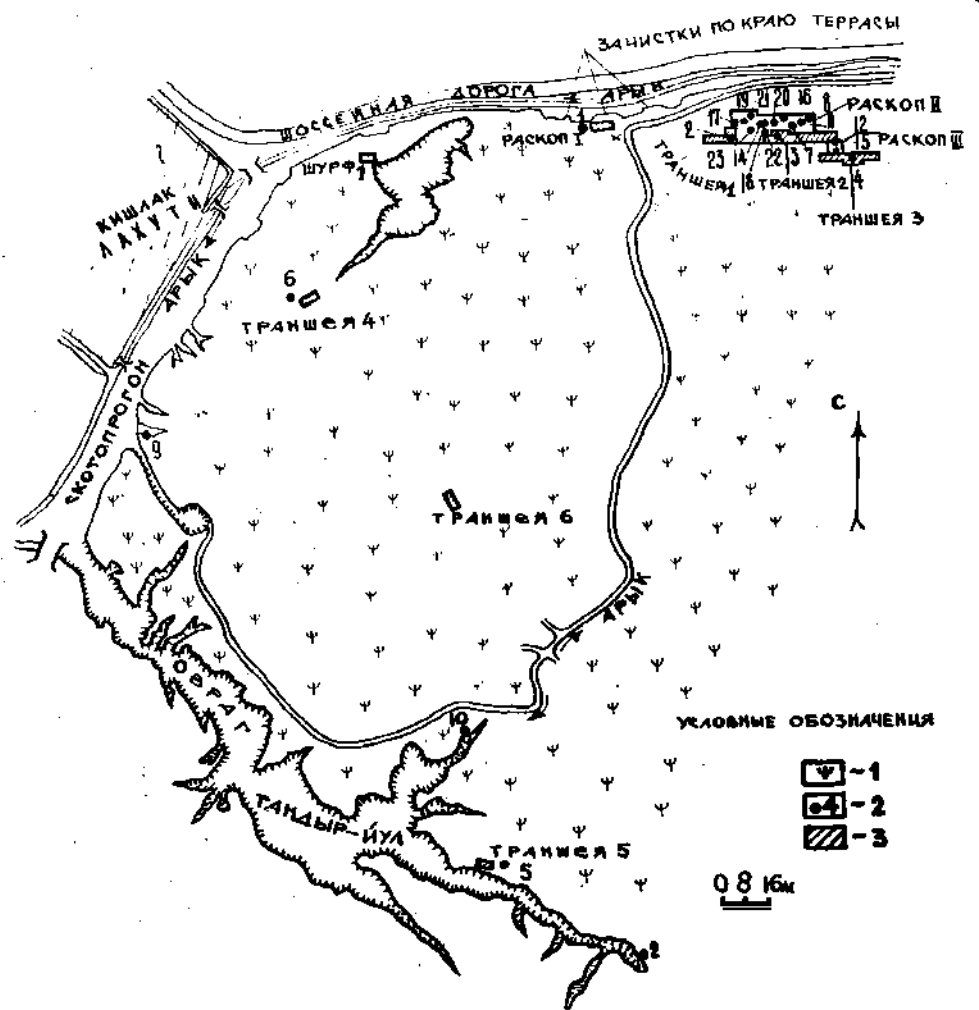


Рис. 17 Тандырыул, 1975. План расположения раскопов.

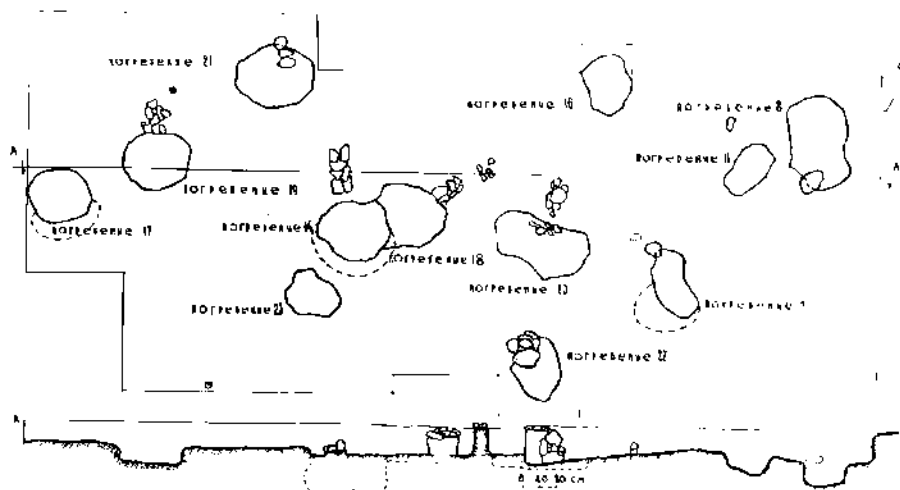


Рис. 18. Тандырыул. Каменные кладки на могилах.

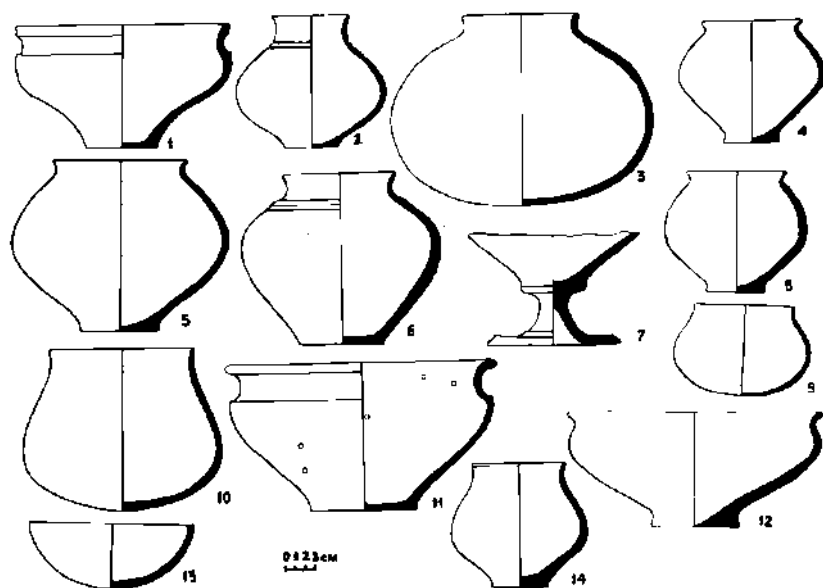


Рис. 19 Тандырыул, 1975 г.: 1,2 - сосуды, стоящие в головах (погребение 22); 5, 6, 12 - сосуды из погребения 21; 10,13 - сосуды из погребения 9; 4 - горшковидный сосуд из погребения 19; 3, 7 - ваза на высокой ножке; 1,11,12 - тагора; 3, 4,5,8,14 - горшковидные сосуды с биконическим или бомбовидным туловом; 2,6 - кувшины с высокой горловиной. Под горлом широкие каннелюры или резко выраженные ленты; 9,10,13 - лепные сосуды с округлым дном.

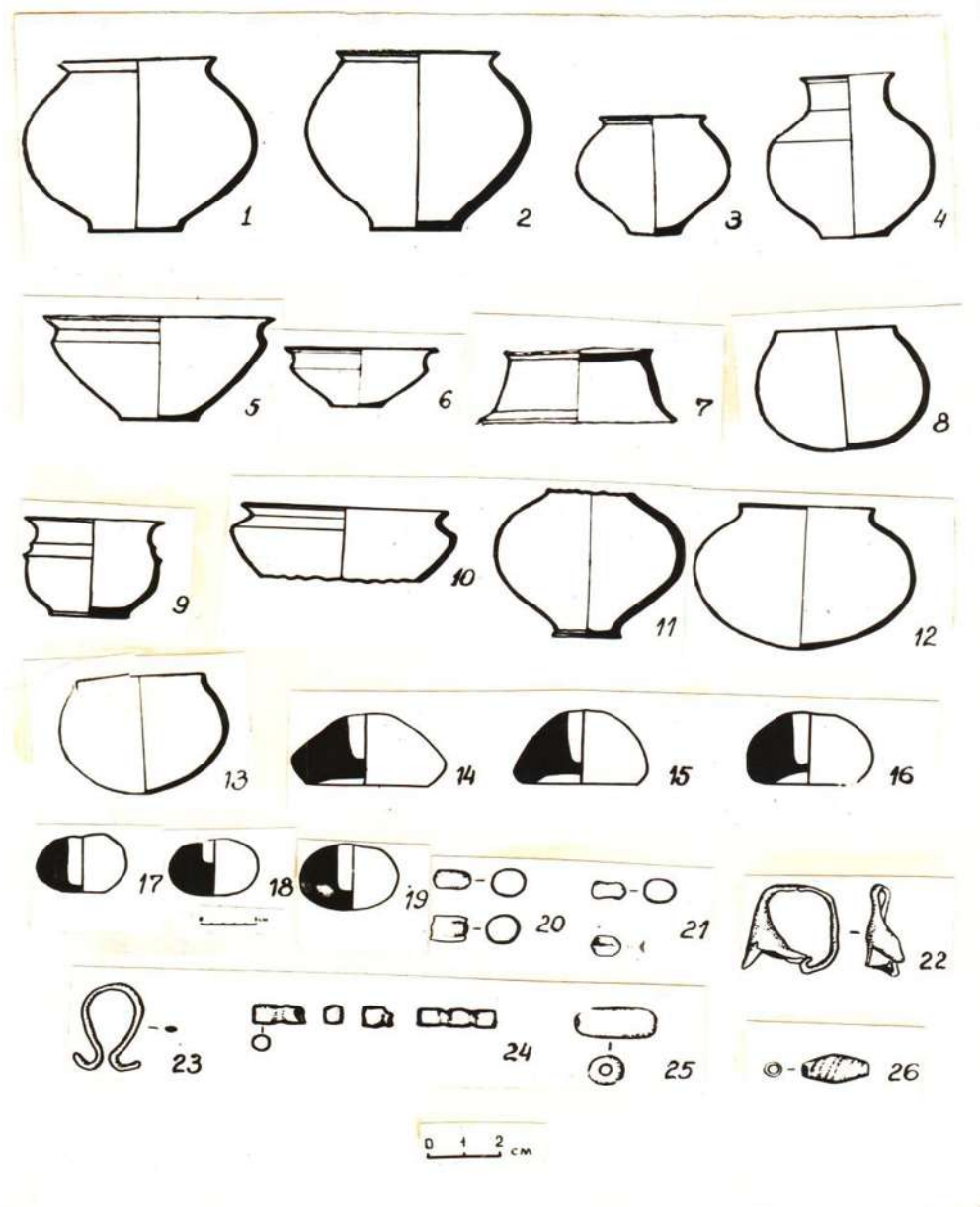


Рис. 20 Тандырайул, 1977г. 1-9, 1-26 - инвентарь из могильника Тандырайул;
10-13 - инвентарь из могильника Зар-Камар.

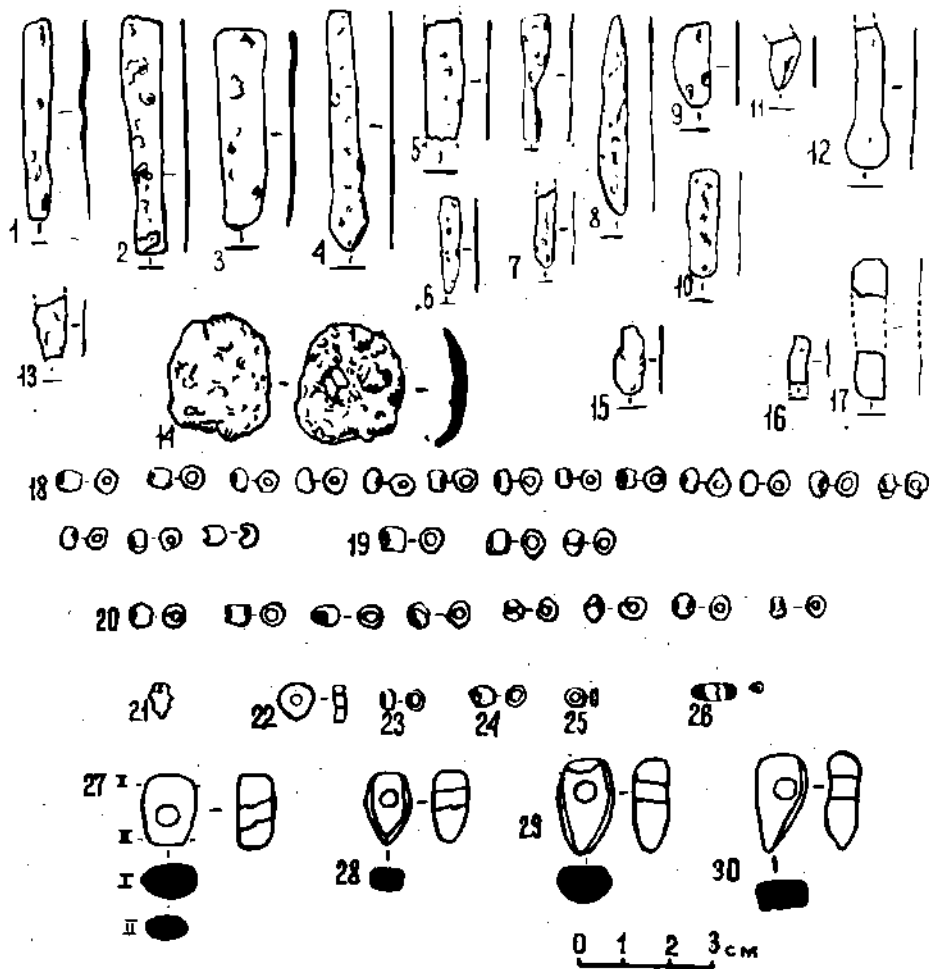


Рис. 21. Тандырыул, 1975г. 1-17 - ножички и пластины с линзовидным сечением. 18-20 - бронзовые пронизки цилиндрической формы; 21 - небольшая молибденовая пластинка; 22-26 - пастовые и агатовые бусы; 27,29 - амулеты топоровидной формы; 28, 30 - амулеты из пасты.



1



2



3

22. Мархамат-тепа II. 1 - терракотовая статуэтка женщины; 2 - миниатюрная статуэтка; 3 - терракотовая статуэтка человека со скрещенными руками (Яхшиобад).



Рис. 23. Мархаматтепа II. Фото миниатюрной статуэтки человека (всадник?) в остроконечной шапке с бородой. Фото увеличено в 3 раза.

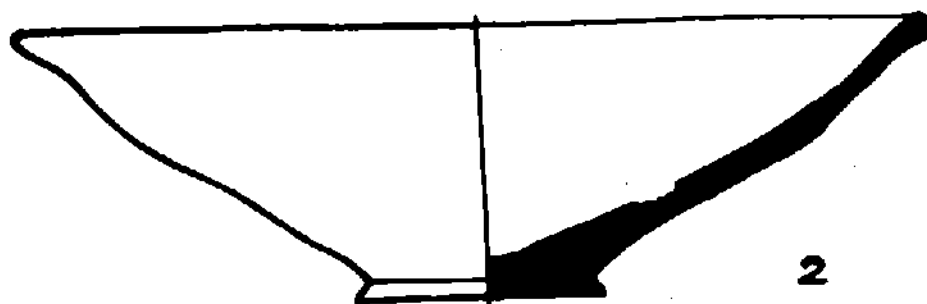
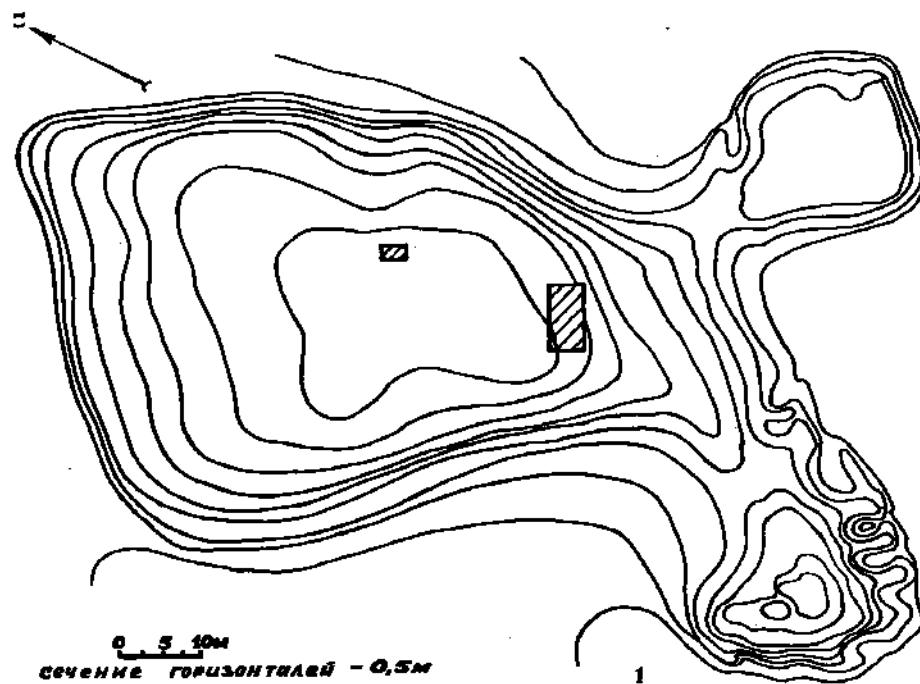


Рис. 24 Кугантепа (Джалтепа). 1- гламерная съемка и расположение шурфов; 2 - чаша.

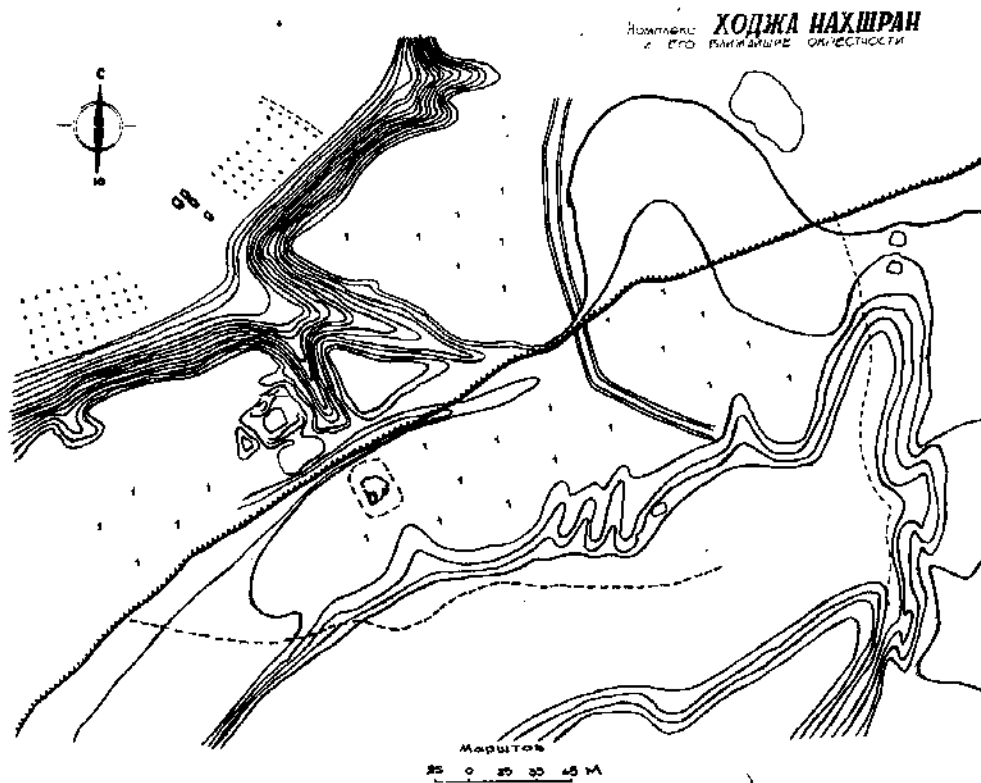


Рис. 25 Комплекс Ходжа Нахшран.
План (глазомерная съемка Б.А.Литвинского).

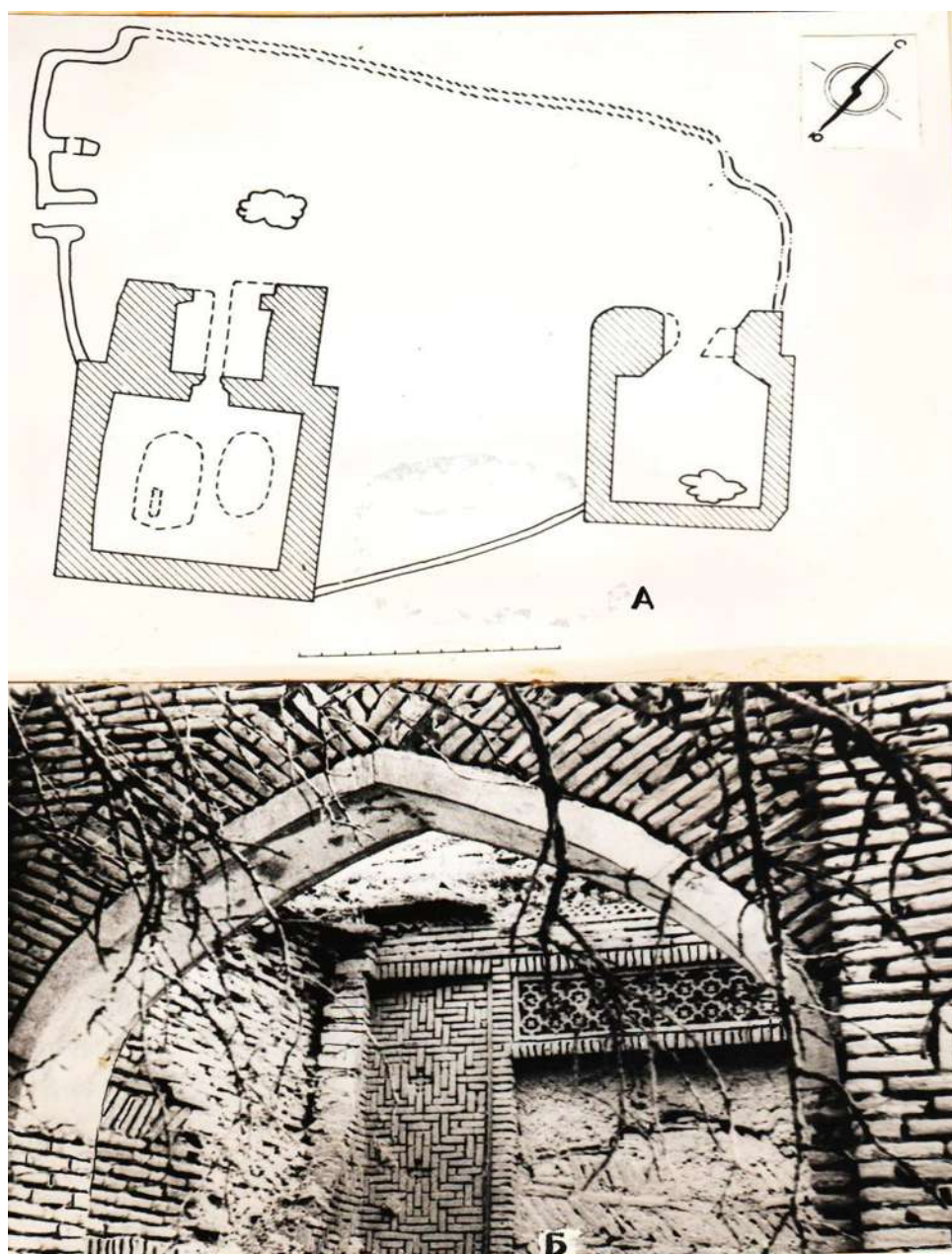


Рис. 26. А- Архитектурный комплекс Ходжа Нахшран (XI-XII вв.), (обмер Б.А.Литвинского). Б-Западный мавзолей комплекса. Фрагмент портала

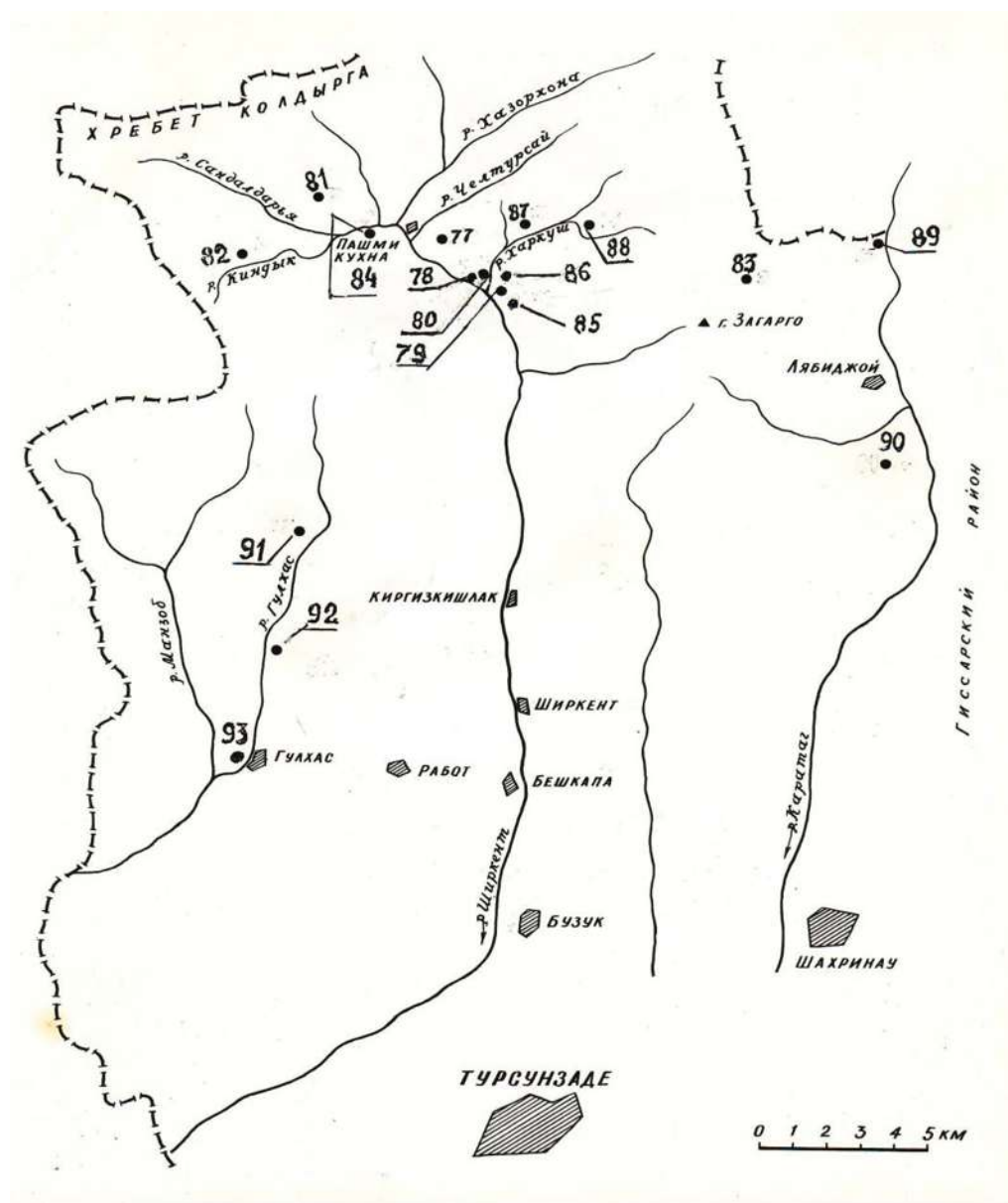


Рис. 27. Схема расположения археологических памятников верховьев и среднего течения Ширкентдарьи.

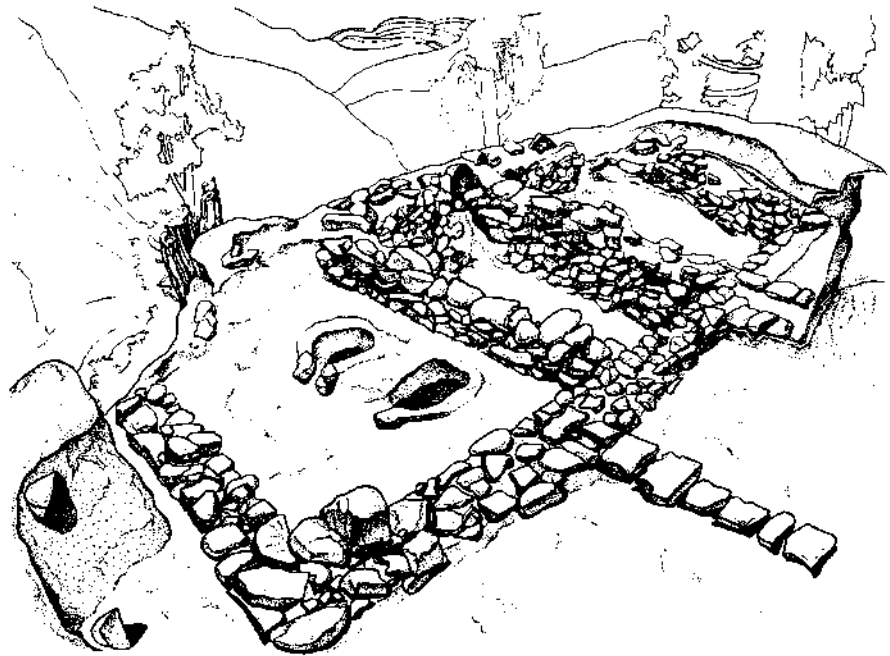


Рис. 28 Харкуш I. Общий вид вскрытых помещений.

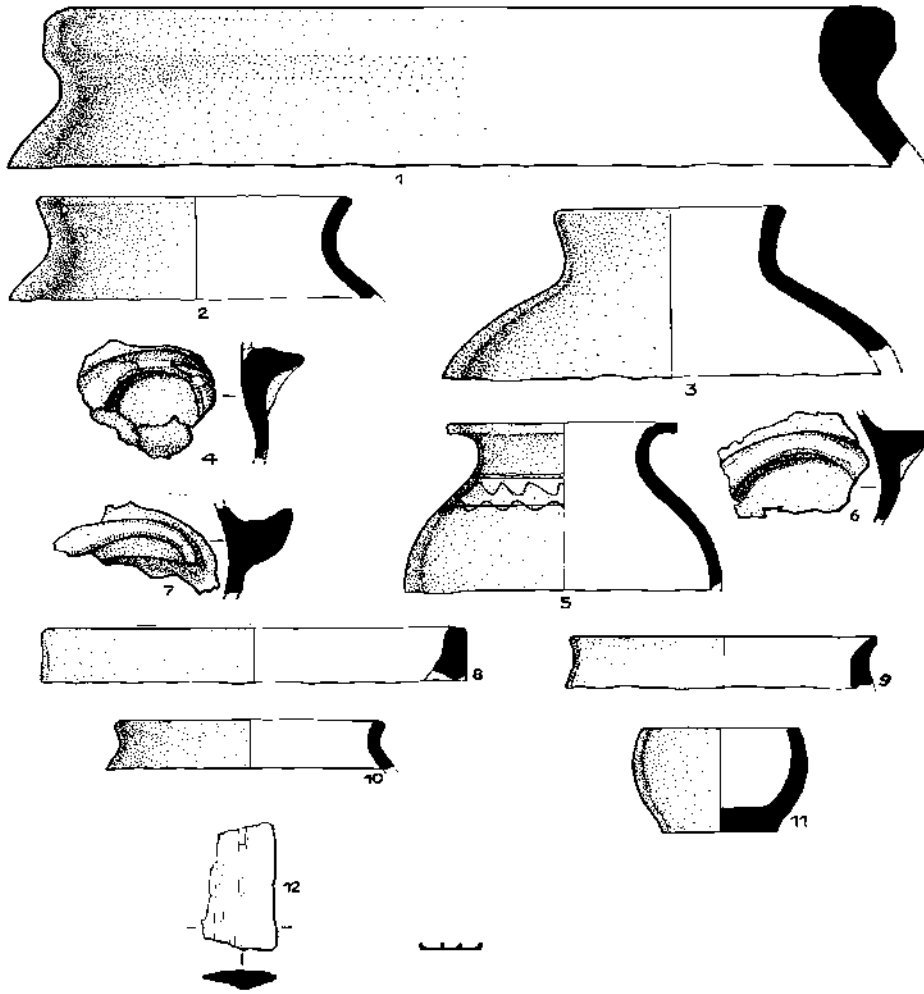


Рис. 29. Харкуш I. Керамика: 1 - венчик хумчи станковой работы; 2 - венчик лепного горшка; 3 - верхняя часть кувшина станковой работы; 8 - сковорода, 9, 10 - лепные сосуды с широким устьем, 11 - чаша, 12 - фрагмент керамического предмета.

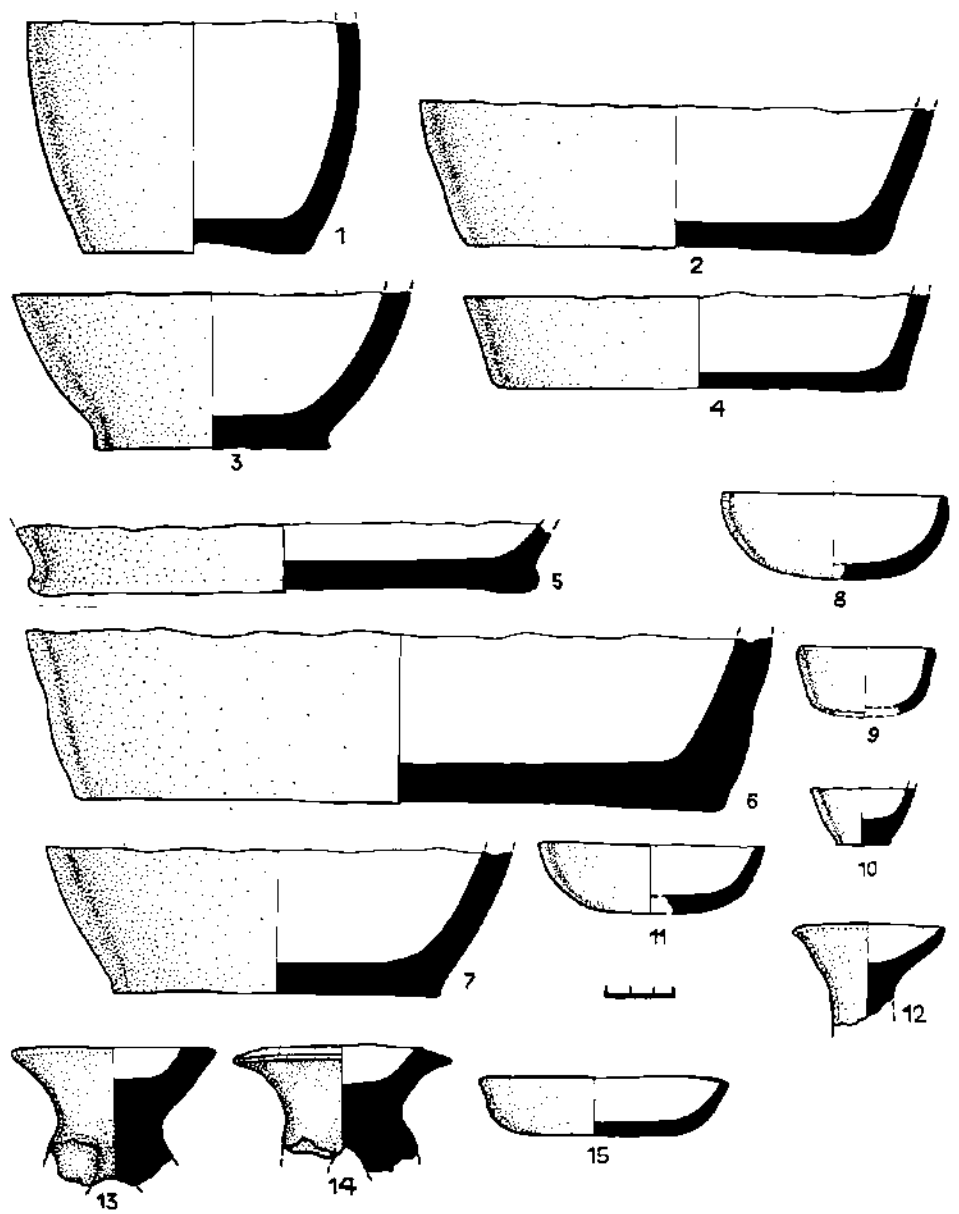


Рис. 30 Харкуш I.
Керамика: 1-7 - донца керамических сосудов, 8-15 - светильники.

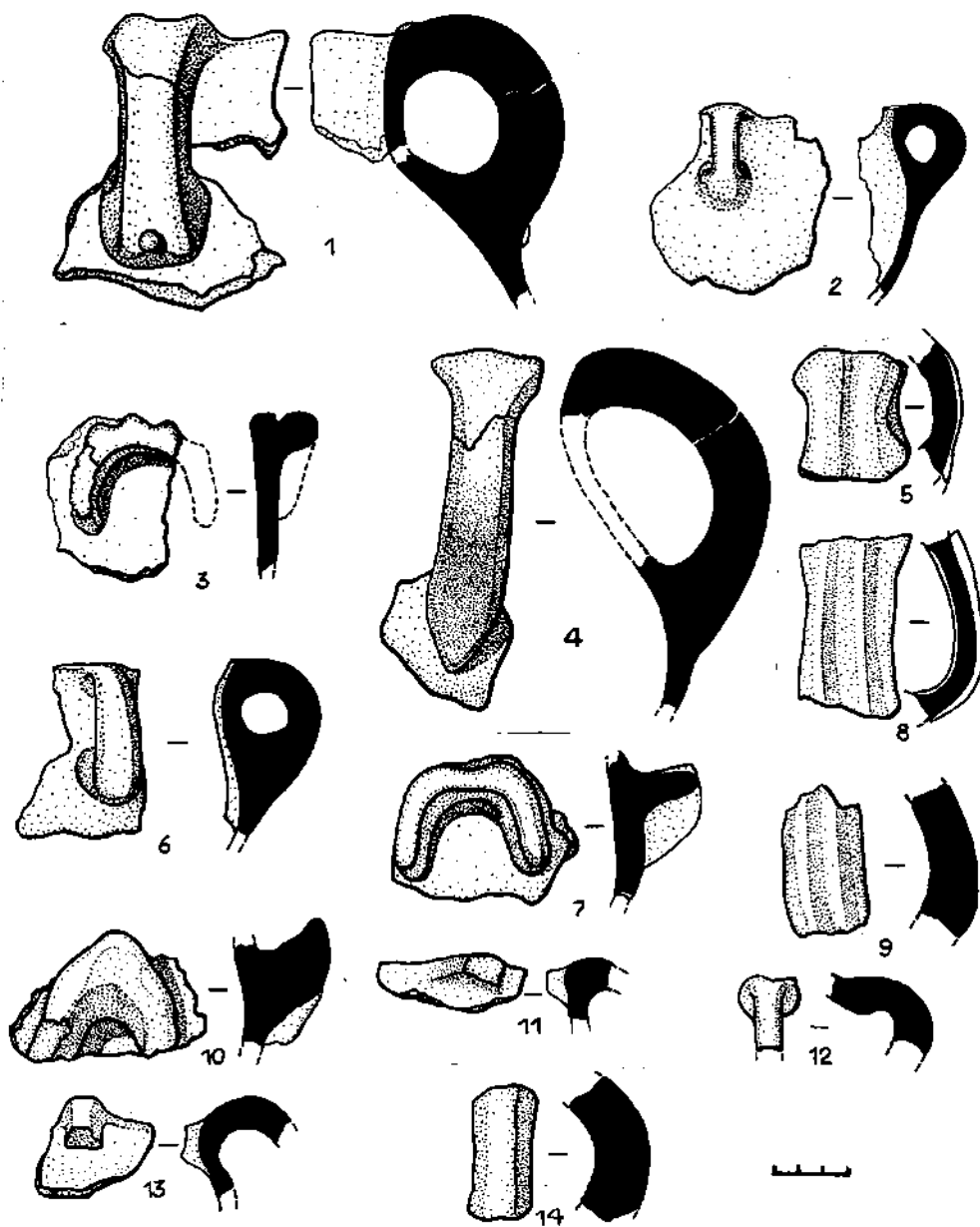


Рис. 31 Харкуш I. Керамика. Ручки керамических сосудов: 1,2,4-6, 8,9, 11-14 - петлевидной формы, 3,7 - подковообразной формы, 10 - стрельчатой формы.

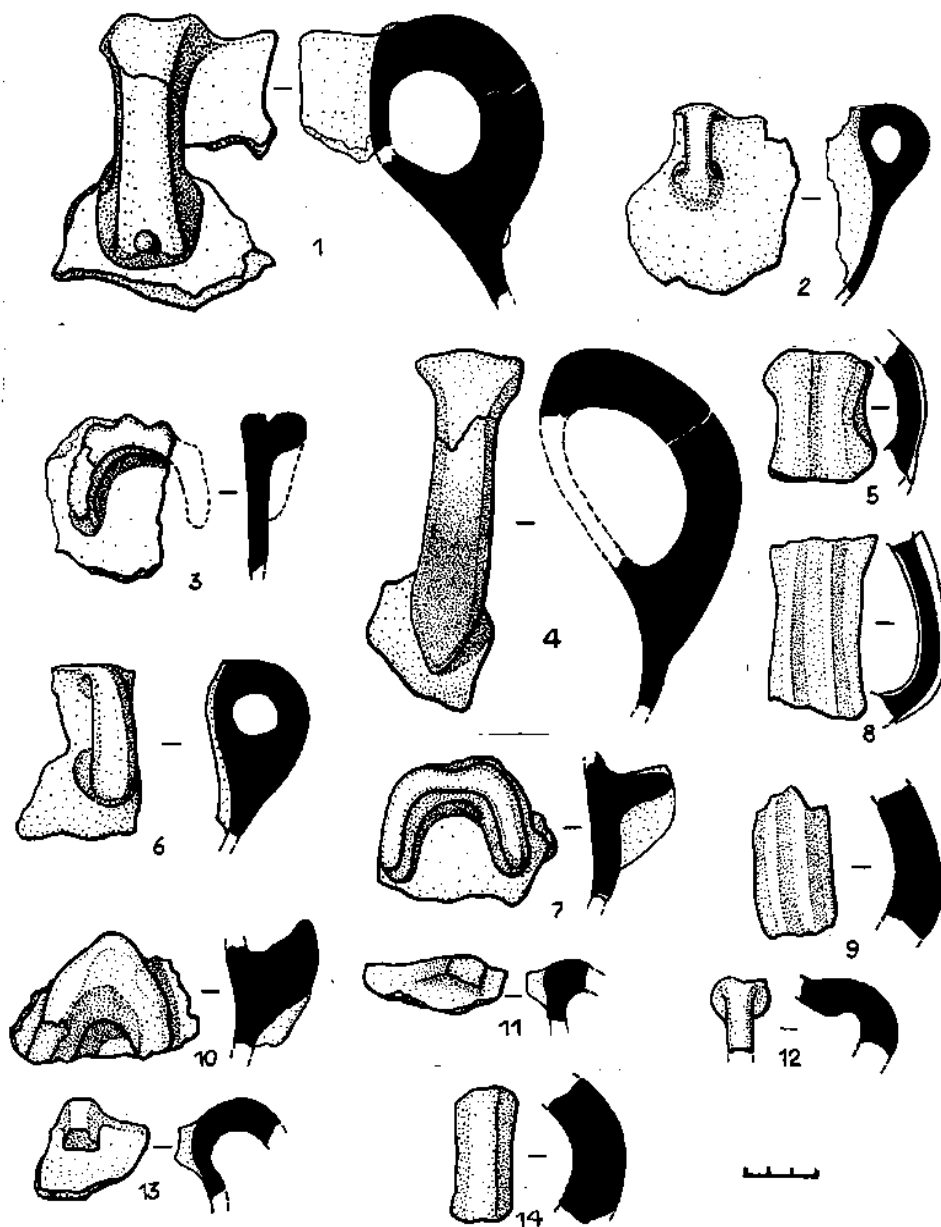


Рис. 32 Харкуш I. А: верхняя часть хумчи станковой работы.
 Б; 1-5 каменные изделия. Жернова.

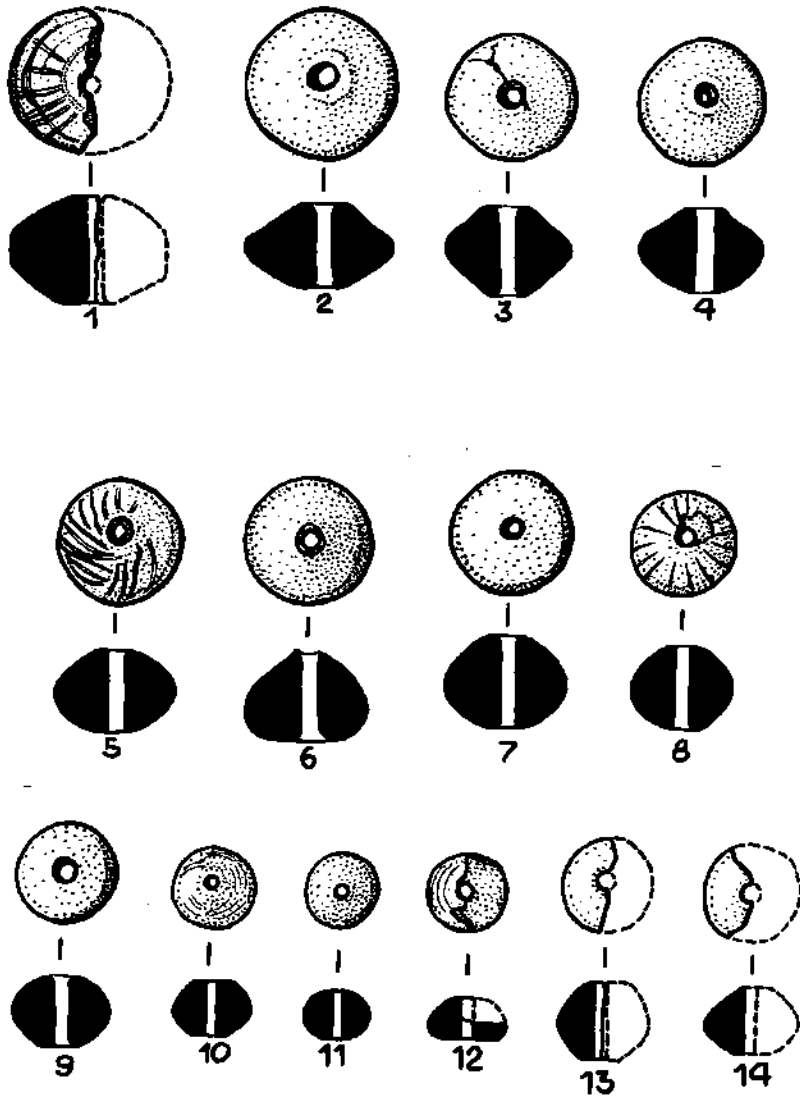


Рис. 33 Харкуш I. 1-14 - керамические пряслицы.

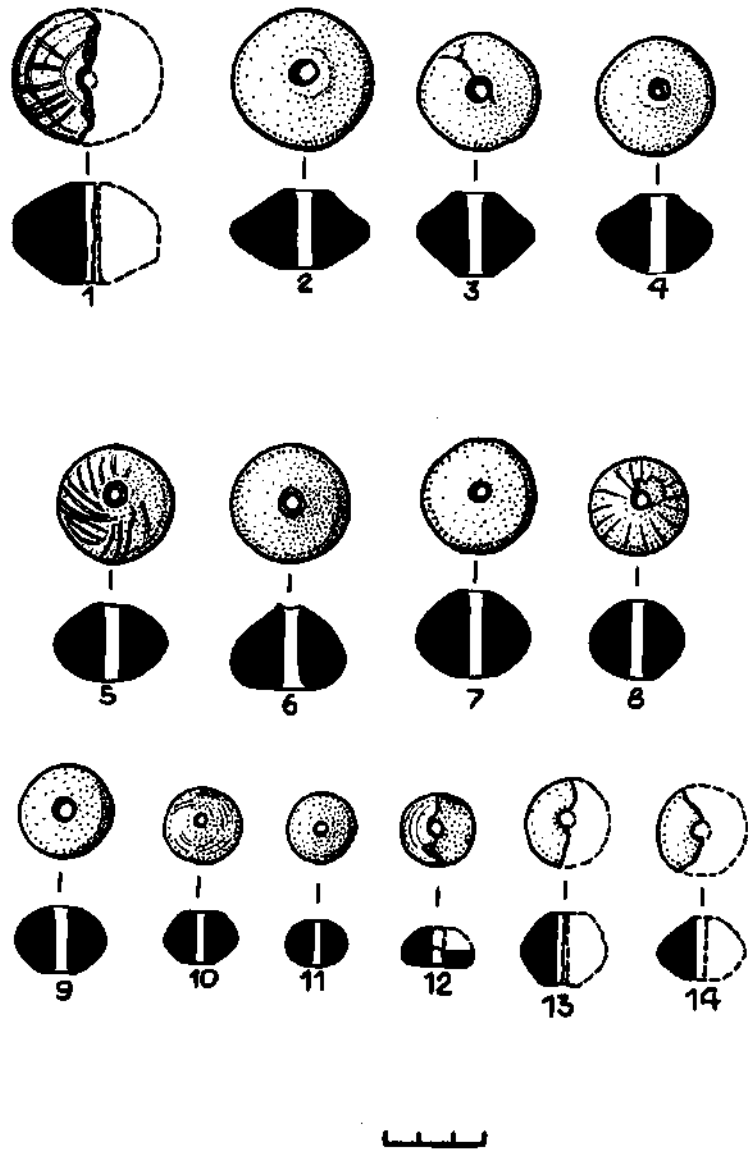


Рис. 34 Харкуш I. Изделия из металла. Бронзовые изделия: I - пряжка, 5 - бубенчик, 7 - перстень, 17,19 - бронзовые слитки, 18 - бронзовый слиток с вытяжной проволокой. Медные изделия: 14 - проволока, II, II; 16 - наконечники стрел, 6,8, 15 - фрагменты железных изделий неопределенного назначения.

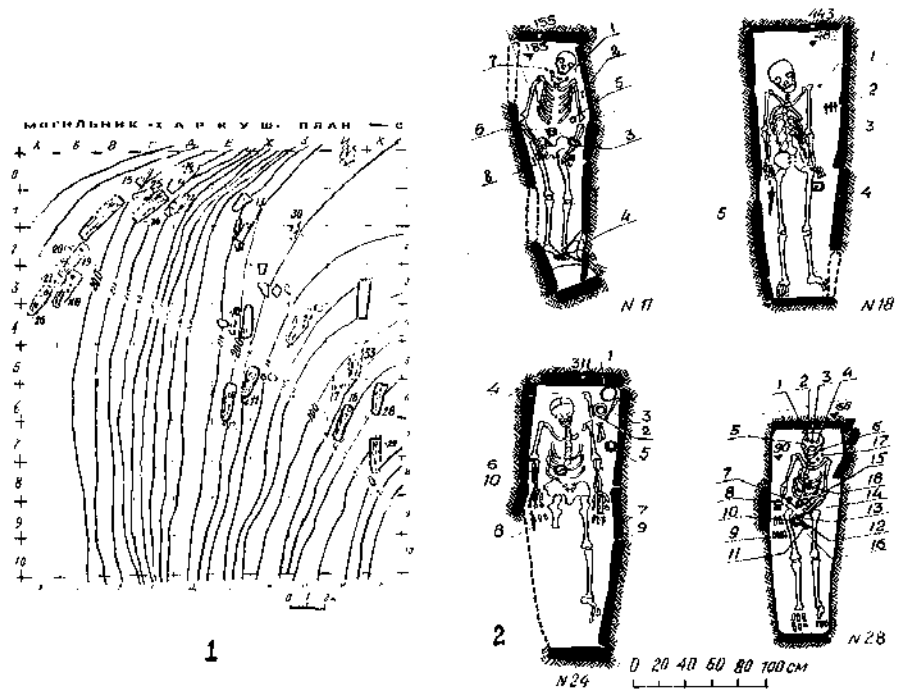


Рис. 34А. Могильник Харкуш.
1 - общий план; 2 - план погребений.

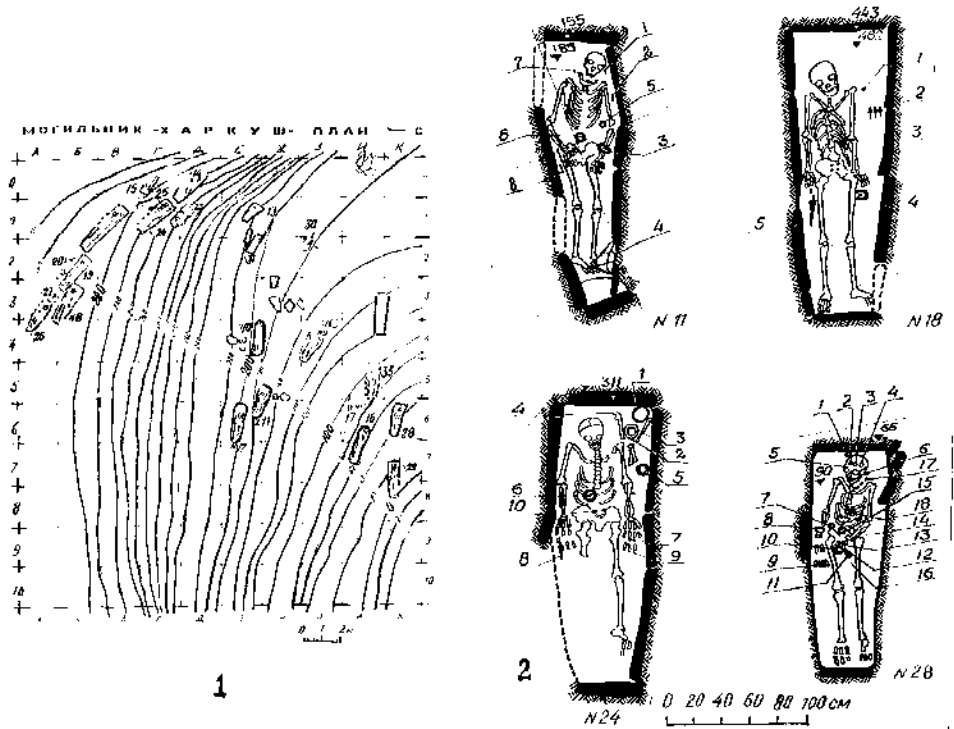


Рис. 34Б Могильник Харкуш. 1-4, 7-15 - бусы; 5-6 - раковины каури; 2, 1-2 - железные наконечники копий; 3-4 - железные кинжалы; 5, 9 - железные ножи; 6-8 - железные наконечники стрел; 10 - керамические пряслицы; 11-12 - медные зеркала.

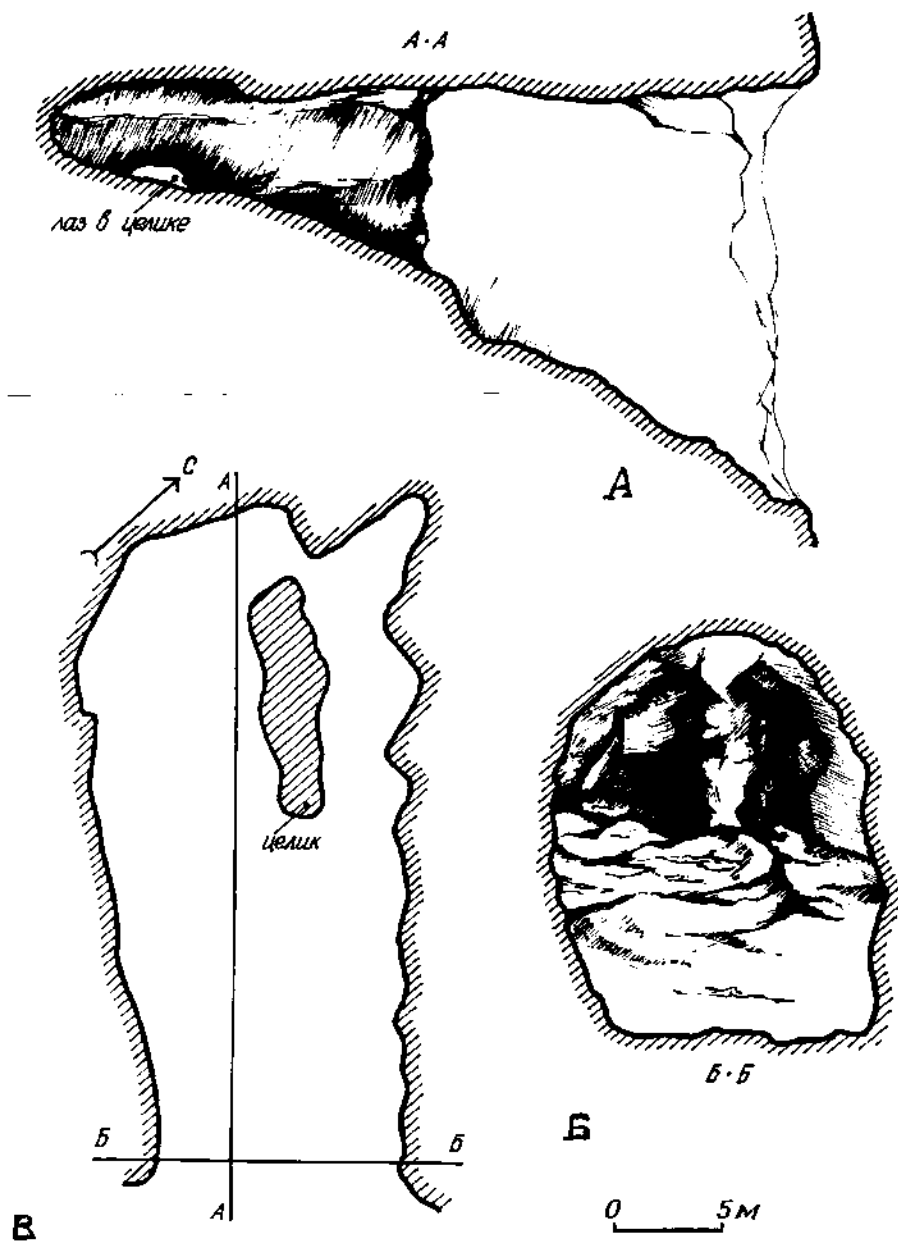


Рис. 35. Горные выработки в урочище Джаупая: А - план;
 Б - вид спереди и продольный разрез.

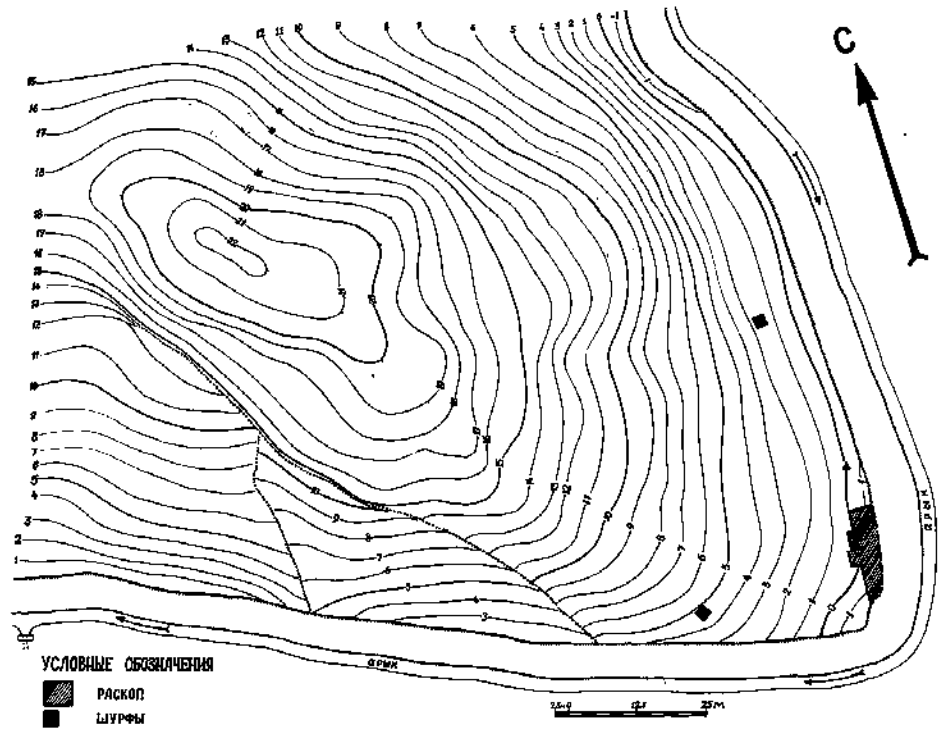


Рис. 36. Кумсай. Схематический план: 1 - раскоп; 2 - шурфы.

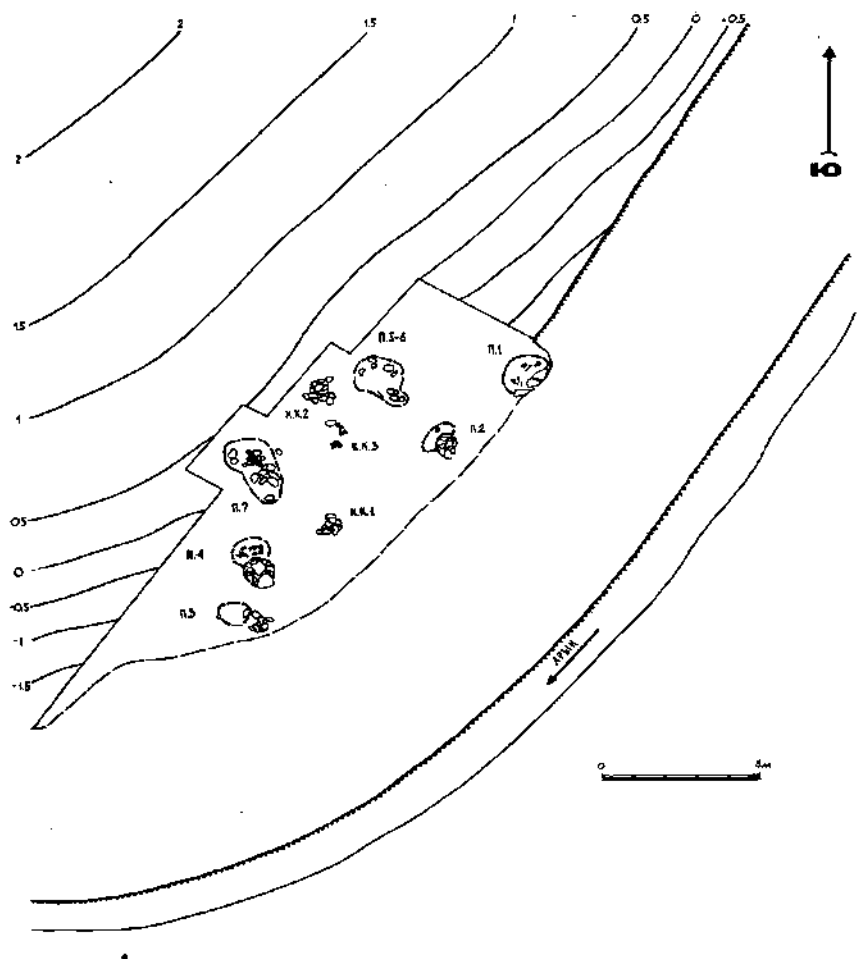


Рис. 37. Кумсай. План раскопа.

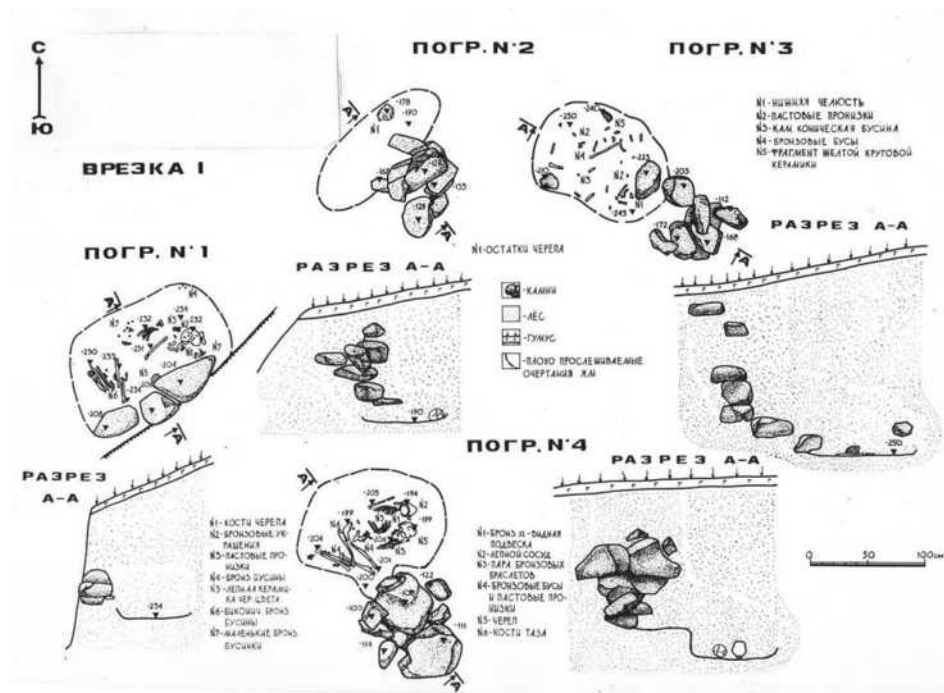


Рис. 38. Кумсай. Могильник. Погребение - 1-4.

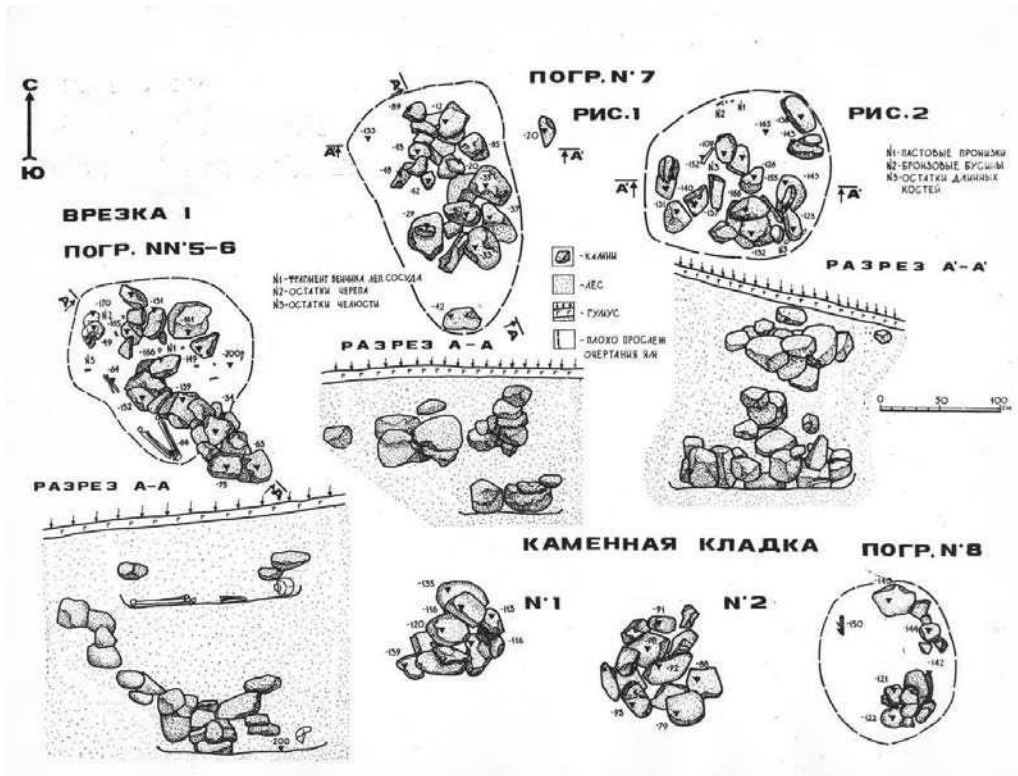


Рис. 39. Кумсай. Погребение - 5-8.


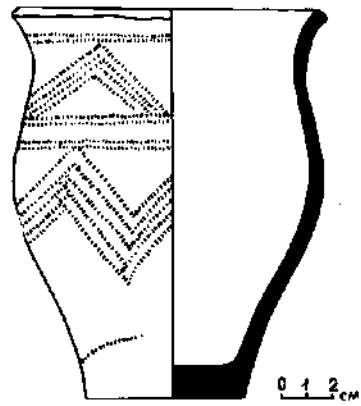


Рис. 40. Кумсай. Керамика со штампованным орнаментом.

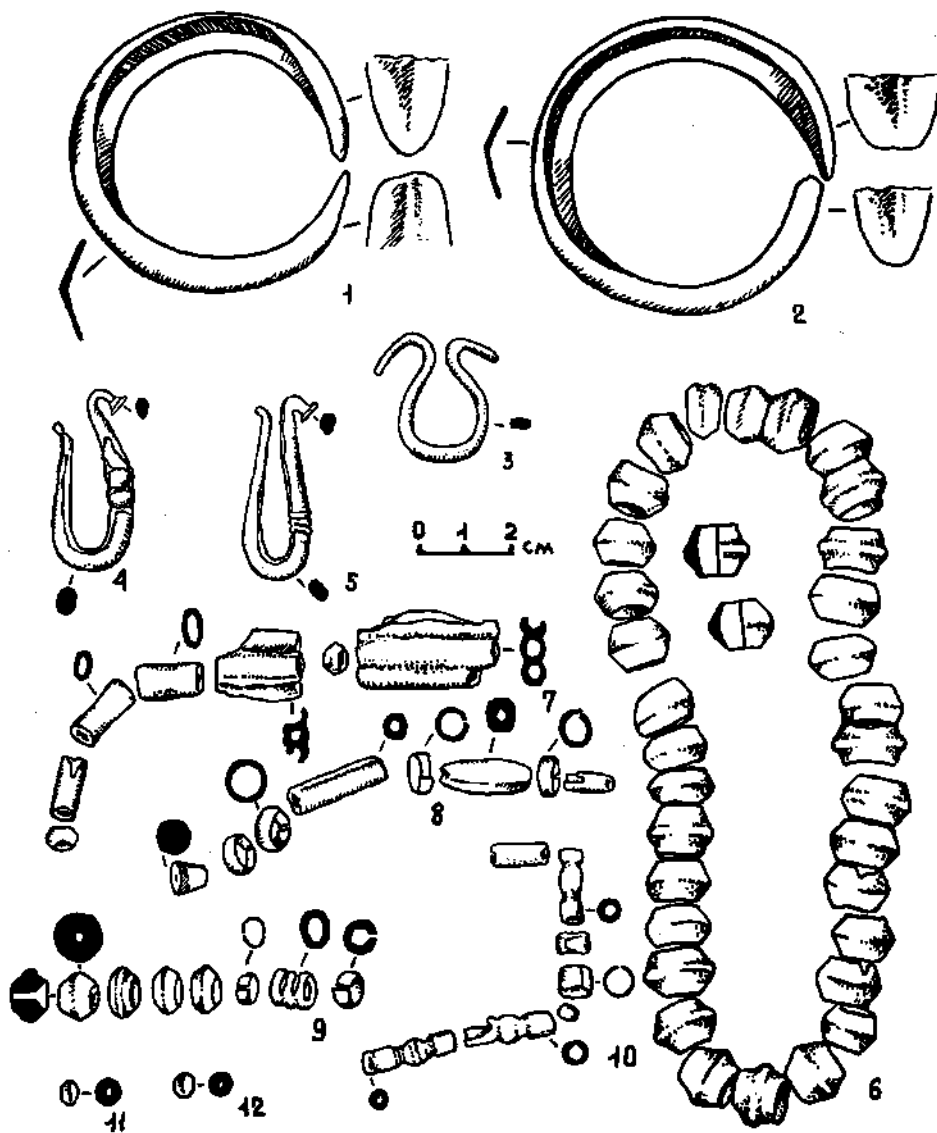


Рис. 41. Кумсай. Предметы украшений.

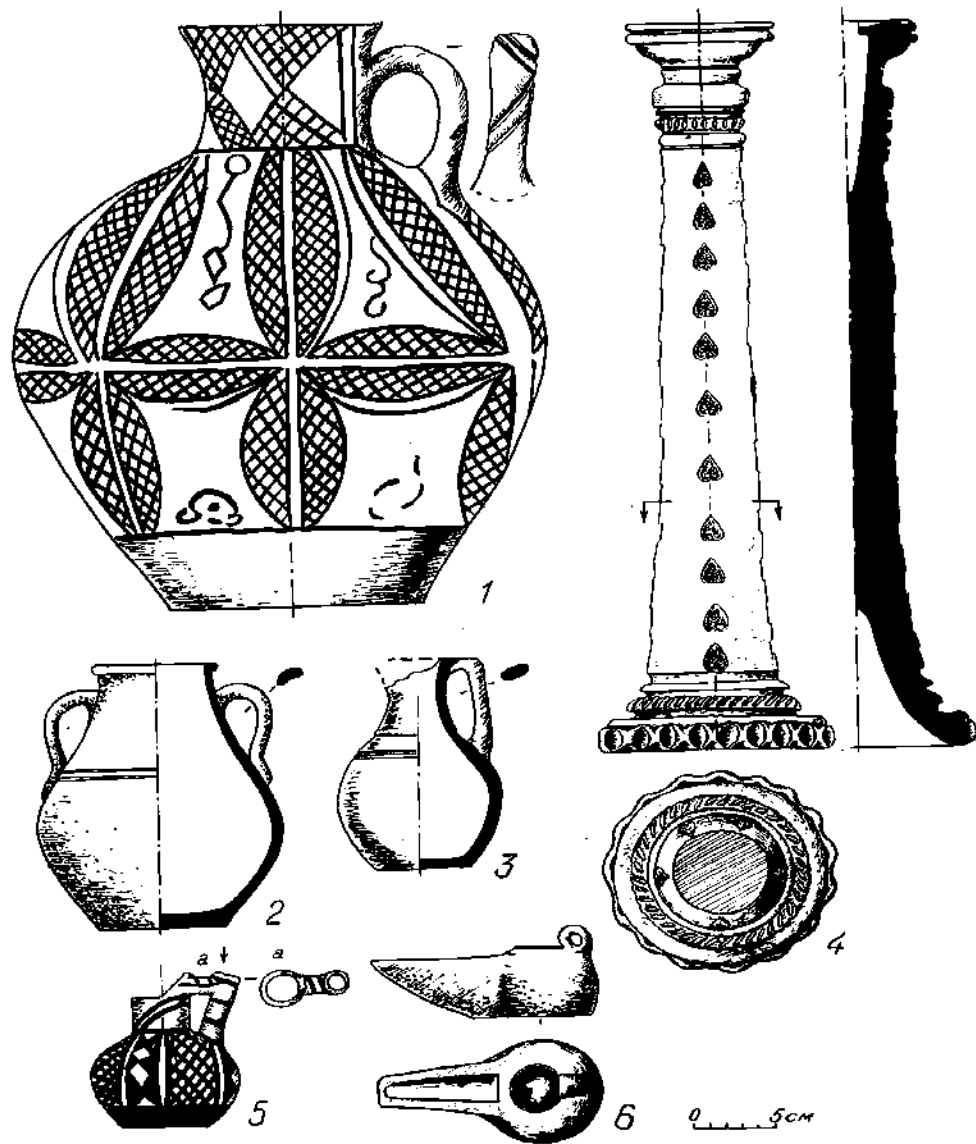


Рис. 42. Яхишабад. Городище. Керамика подъемная: 1-расписной широкогорлый кувшин; 2, 3 - кувшинчики, изготовленные на круге, 4-жертвенник; 5 - расписной миниатюрный кувшинчик со сливом, прикрепленным к венчику; 6-светильник (чирог) с темно-зеленым сливом.



Рис. 43. Терракотовые статуэтки (подъемные). Фото:
1-Кафиртепа; 2-Мархаматтепа II. 3-Чиртактепа; 4-Яхшиабд.

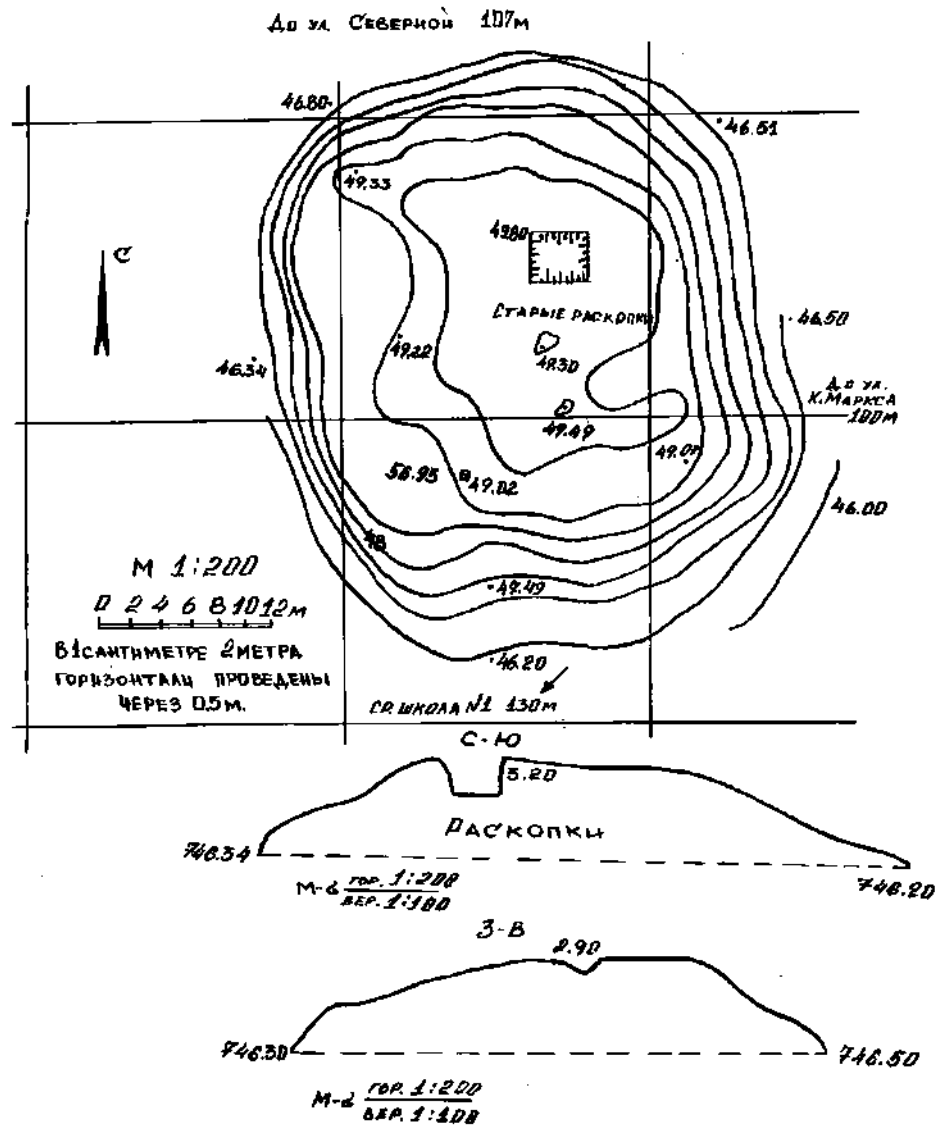


Рис. 44. Дурбентепа I. Топографический план.

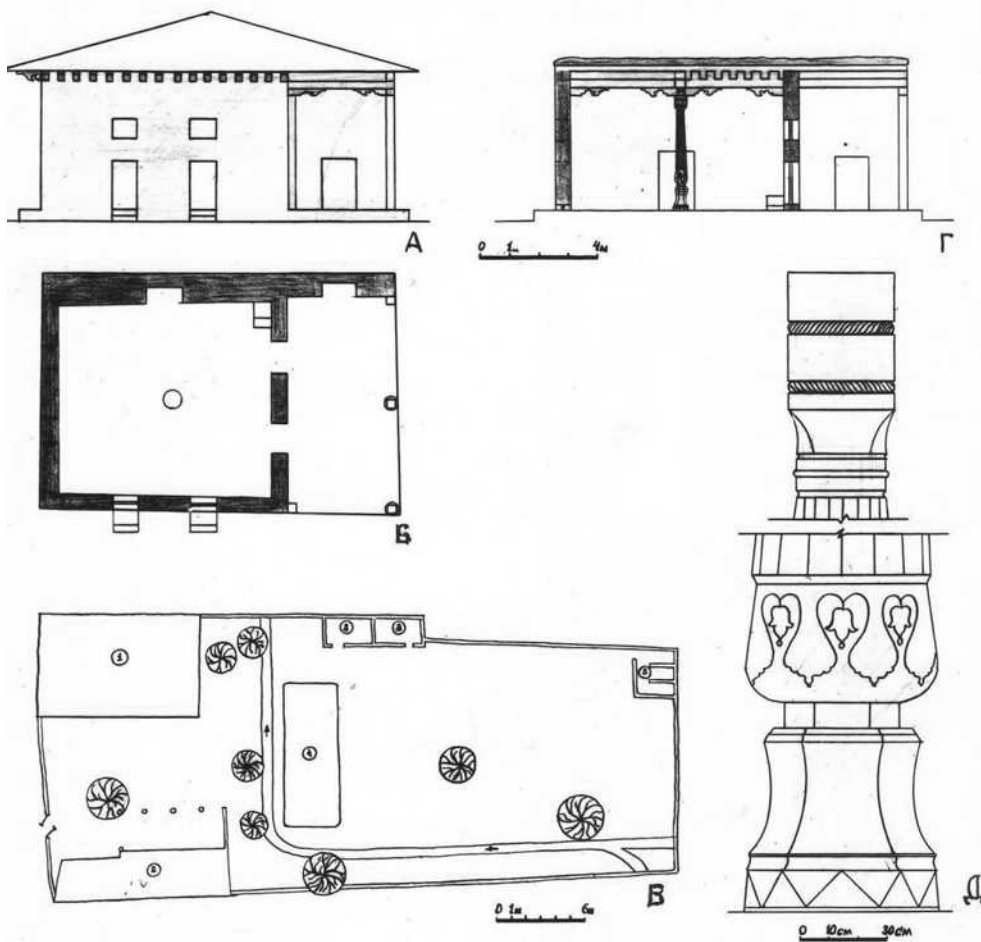


Рис. 45. Каратаг. Мулло Сайд Ходжа. Мечеть. А-фасад; Б-план; В-разрез генеральный план; Д - колонна зимнего помещения.

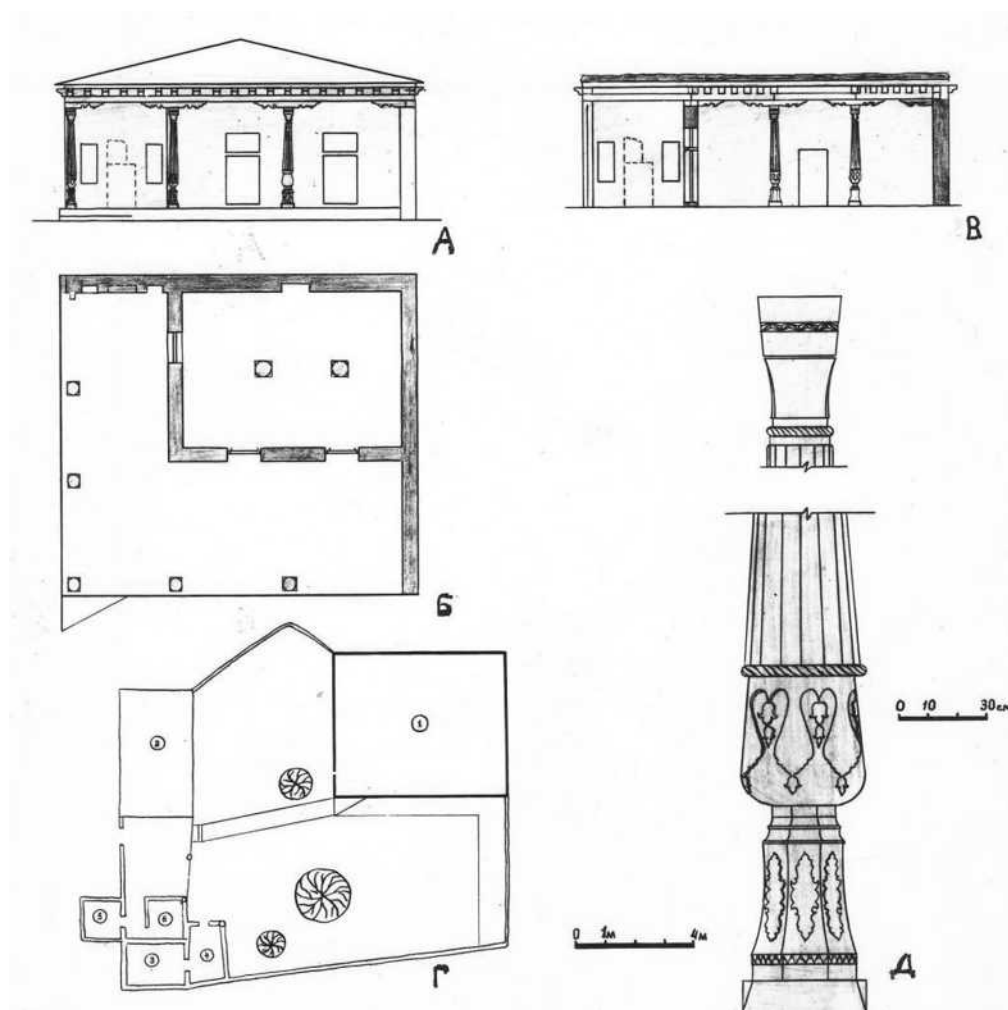


Рис. 46. Каратаг. Корихона. Мечеть. А - фасад; Б - план; В - генплан;
 Г - разрез; Д - колонна зимнего помещения. Зарисовки Н. Валиева, 1988 г.

РИСУНКИ И ЧЕРТЕЖИ НАХОДОК
ТУРСУНЗАДЕВСКОГО РАЙОНА

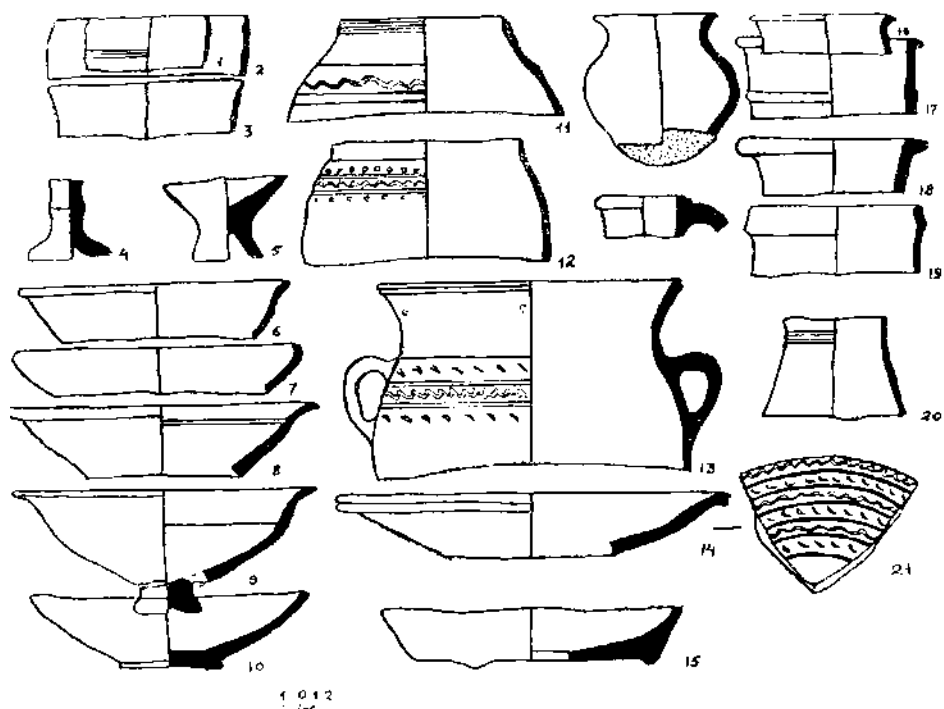


Рис. 47. Шахинау. Керамика из слоя, подстилающего оборонительную стену северного холма цитадели. 1-3 - венчики сосудов; 4,5 - ножки кубков; 6-8 - венчики сосудов; 9-10 - целые сосуды; 11 - нижняя часть сосуда; 12 - стенки сосуда; 13-19 - венчики сосудов; 20 - стенки сосуда; 21 - фрагмент крышки.

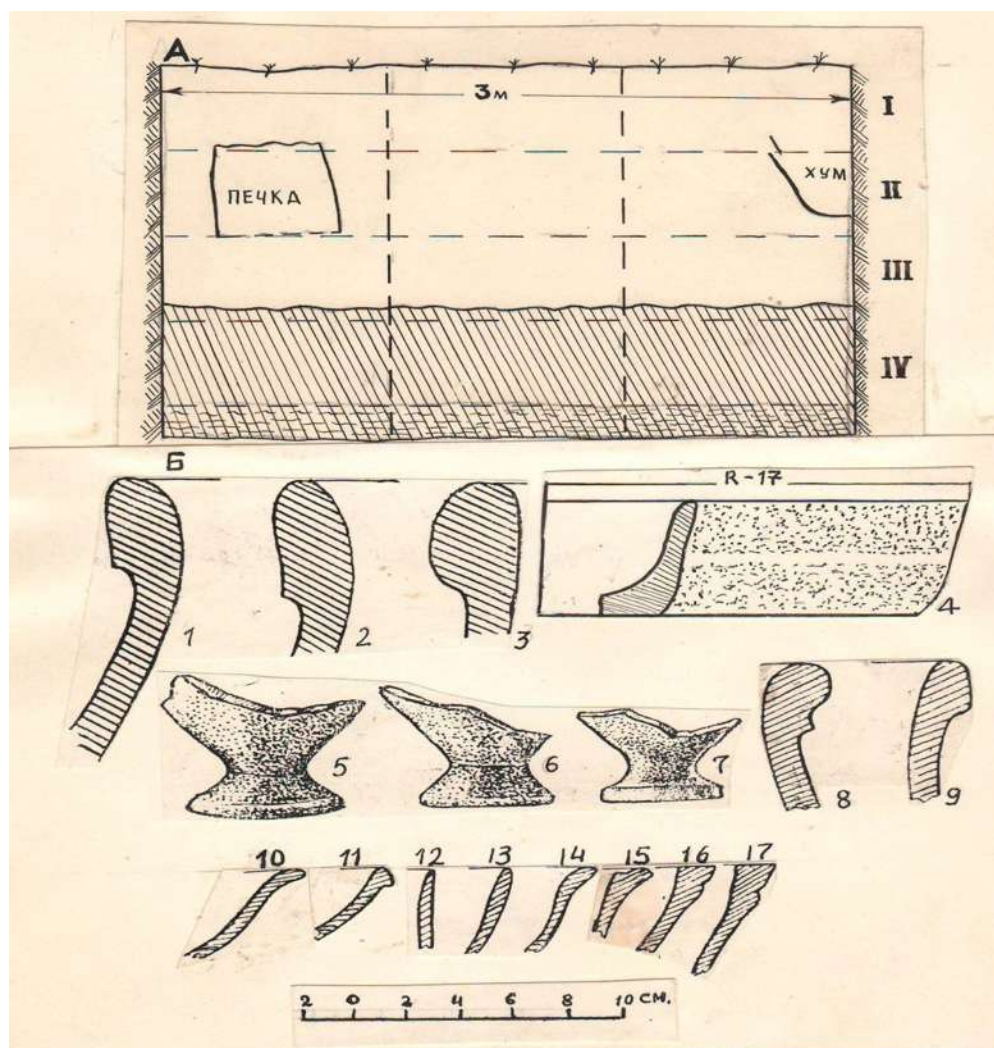


Рис. 48. Шахринау. 1955 г. Хаит-Гуля. А. - Профиль восточной стены; Б. - Хаит-Гуля. Керамика: 1-3 - венчики хумов; 4 - корчаг типа ванны; 5-7 - фрагменты кубков на невысокой ножке; 8-9 - хумчи; 10-17 - венчики кухонных горшков и котлов.



Рис. 49. Шахинау. Цитадель. Хаит-Гуля. Керамика: 1 - фрагмент широкогорлого кувшина; 2 - хум с ручкой, внутри с орнаментом; 3 - фрагмент хумчи; 4-6 - фрагменты хумы; 7-12 - фрагменты плечиков сосудов с прямыми и волнистыми орнаментами; 13 - Мортешпа I, терракот-статуэтка сидящего мужчины; 14 - Безымянная тепа в кишлаке Мавлонджар. Глазомерная съемка.

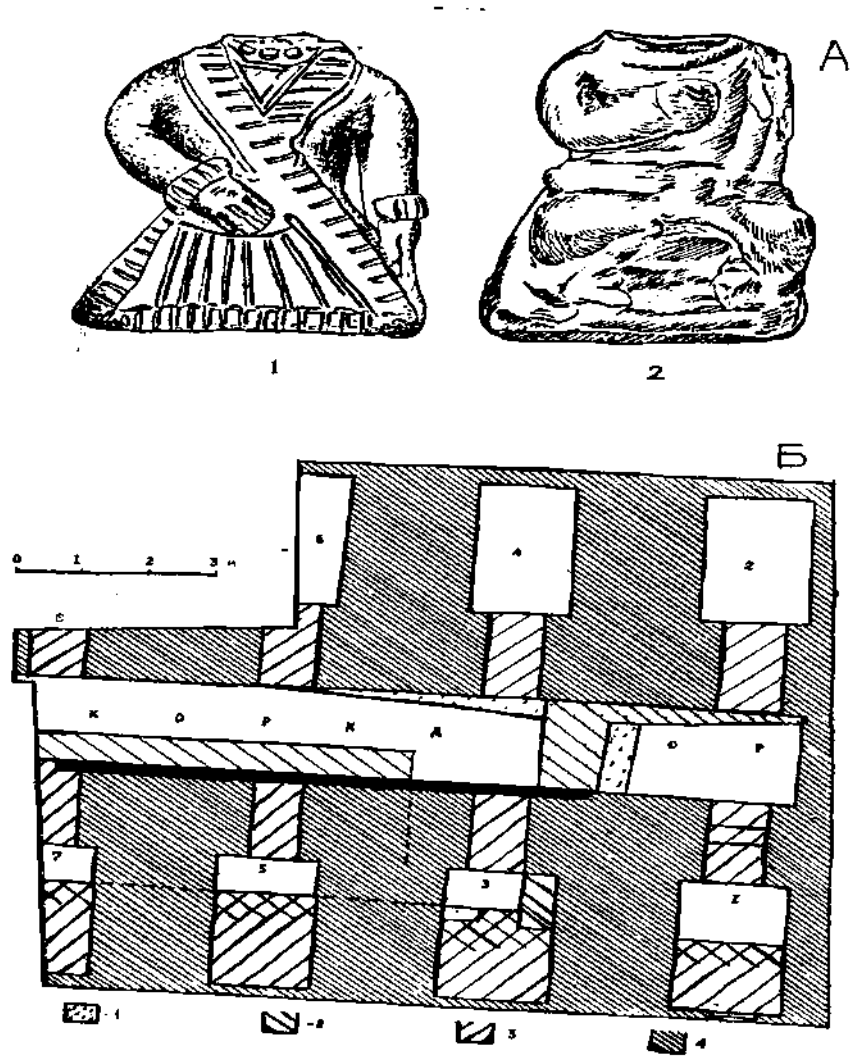


Рис. 50. Шахринау. 1979 г. А: 1-2 - терракоты из слоя, подстилающего оборонительную стену северного холма цидатели. Хаит-Гуля: 1-изображение стоящего мужчины; 2 - изображение сидящего мужчины. Б. Кахрамонта I. План здания IV строительного периода. И остатки более ранних стен.




Рис. 51. Шахринау. Каменная капитель.




Рис. 52. Шахринау. Каменная капитель.

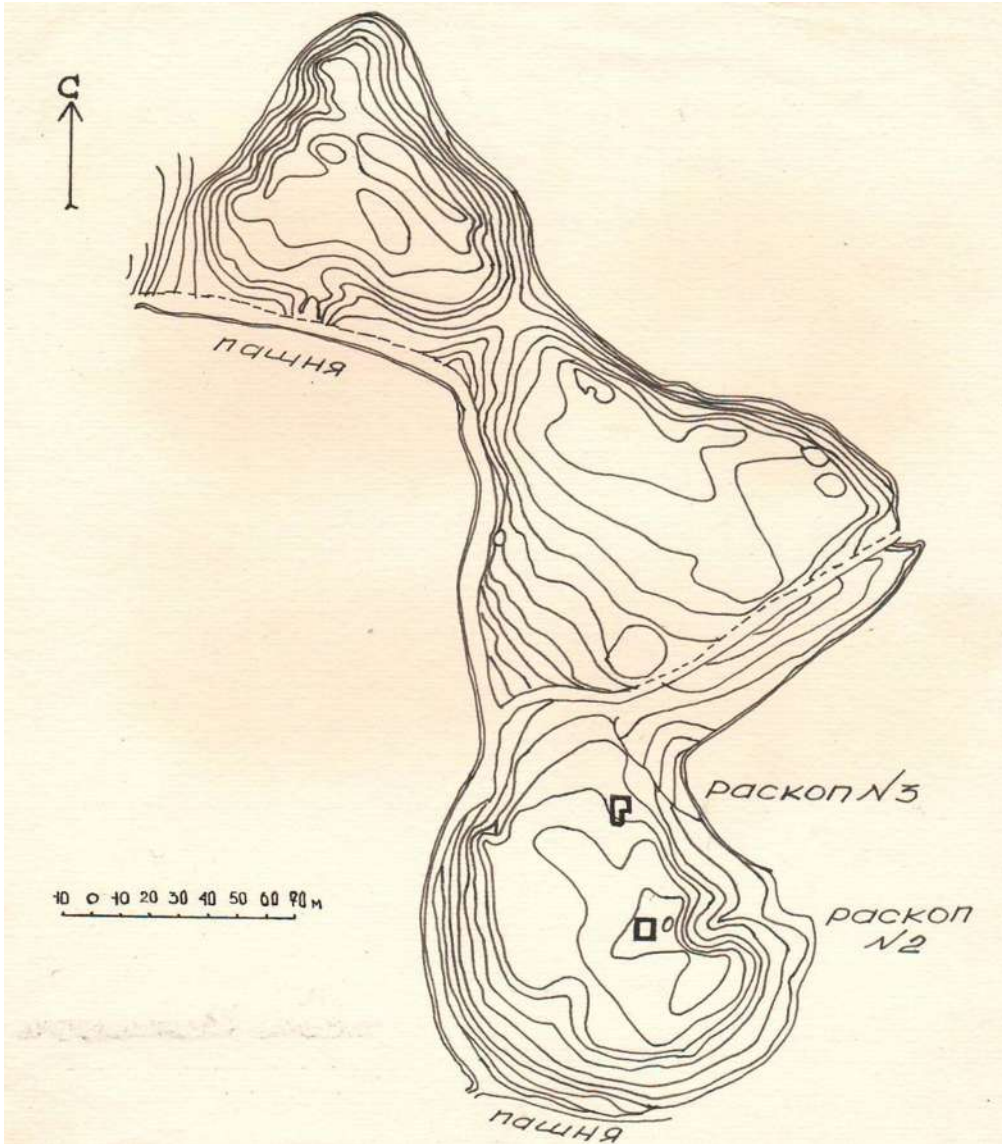


Рис. 53. Чимкурган. Топографический план.




Рис. 54. Чимкурган. Керамические сосуды: 1 - кувшин с носиком; 2-5 - кубки; 6 - миниатюрные кувшинчики с двумя ручками; 7 - миниатюрный кувшинчик с носиком; 8 - косметический сосудик (симобкузача?).

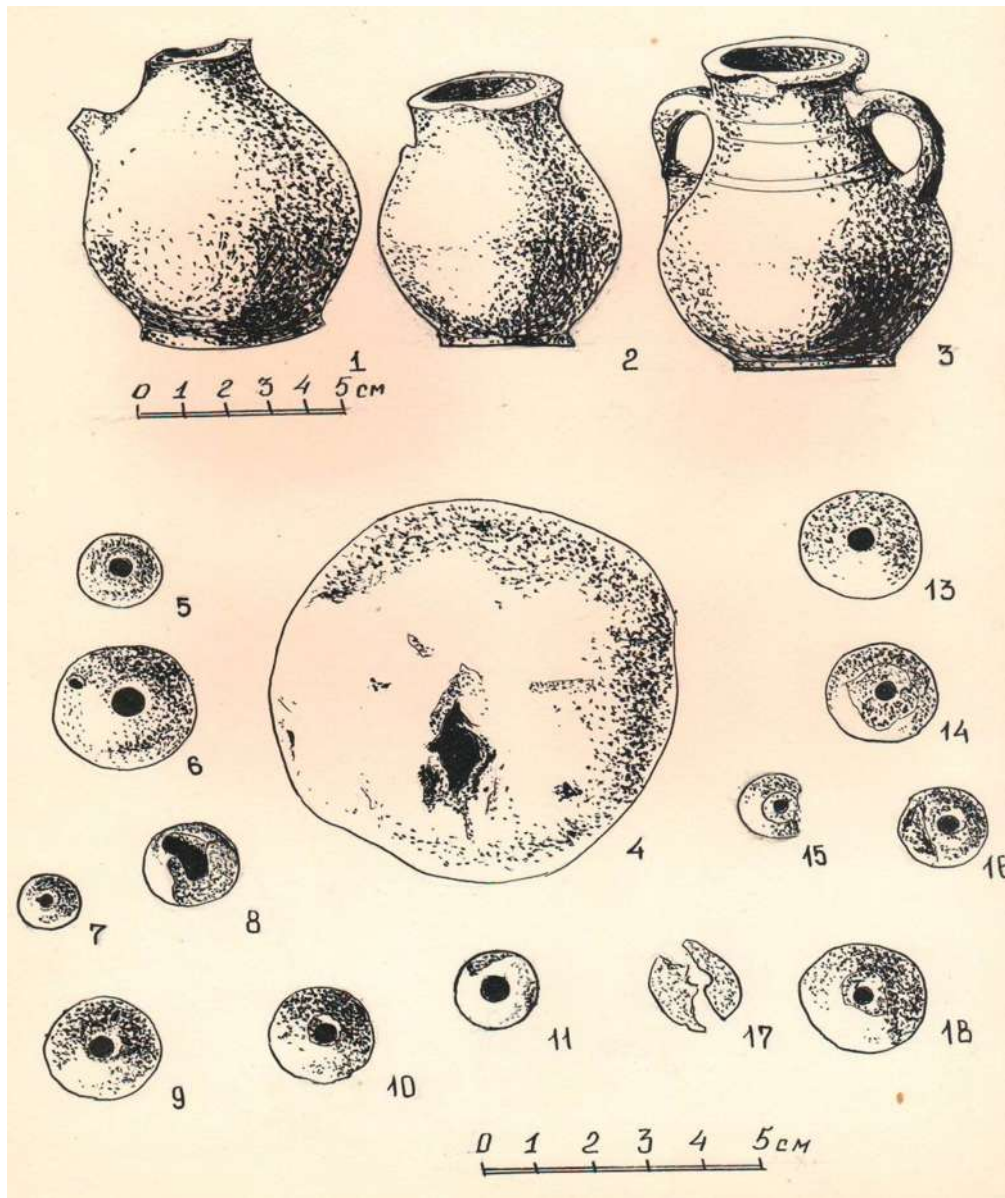


Рис. 55. Чимкурган. Керамические предметы: 1 - кувшин с носиком; 2 - горшок; 3 - узкогорлый сосуд с двумя ручками; 4 - жерново каменное; 5-18 - пряслице;




Рис. 56. Чимкурган. 1-4 - сидящие фигурки в остроконечных шапках (фас и профиль).




Рис. 57. Чимкурган. 1 - фрагмент головы правителя Герая (I в. до н.э. - I в. н.э.); 2- фрагмент женской терракоты с младенцем (I в. до н.э. - I в. н.э.); 3 - скульптура Лаокоона (I в. до н.э. - I в. н.э.); 4 - женская терракотовая фигурка (III в. до н.э.); 5 - фигура сидящего мужчины (IV в.).



Рис. 58. Чимкурган. 1 - мужская голова (IV в.); 2 - мужская голова (I в. до н.э.); 3- голова женщины, 4-каменная терракотовая фигурка старца (возможно, буддийский монах, IV в.; 5-терракотовая голова (женщины ?) с треугольными выемками на лице и на груди (IV в.).




Рис. 59. Чимкурган. 1 - бронзовые зеркала (столистник) китайского происхождения. В центральном круге изображение женской головы с прической (IV в.); 2 - обнаженная фигурка женщины (I в.) в следующем сезоне в гумусной прослойке была найдена её голова; 3 - музыкант (певец ?) - сакский; 4 - голова верблюда.

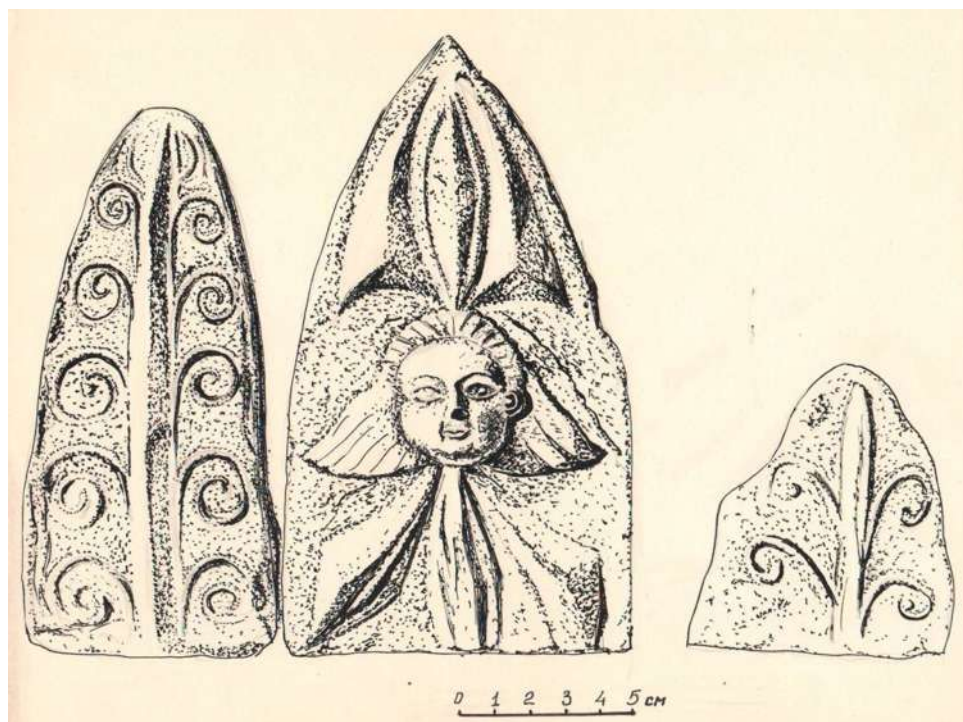


Рис. 60. Чимкурган. Антефикс.

РИСУНКИ И ЧЕРТЕЖИ НАХОДОК
ГИССАРСКОГО РАЙОНА

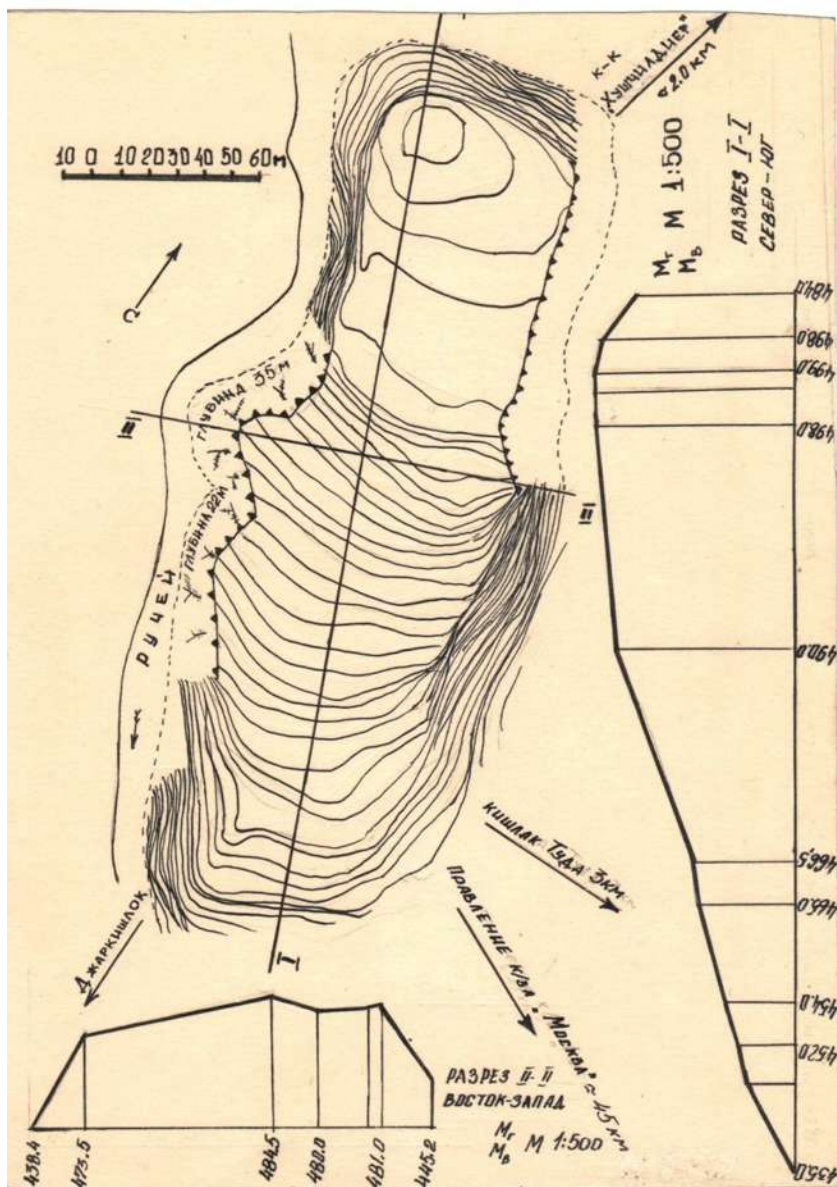


Рис. 61. Чингиз-кала (Калаи Варзеп). Топографический план и разрезы калы.

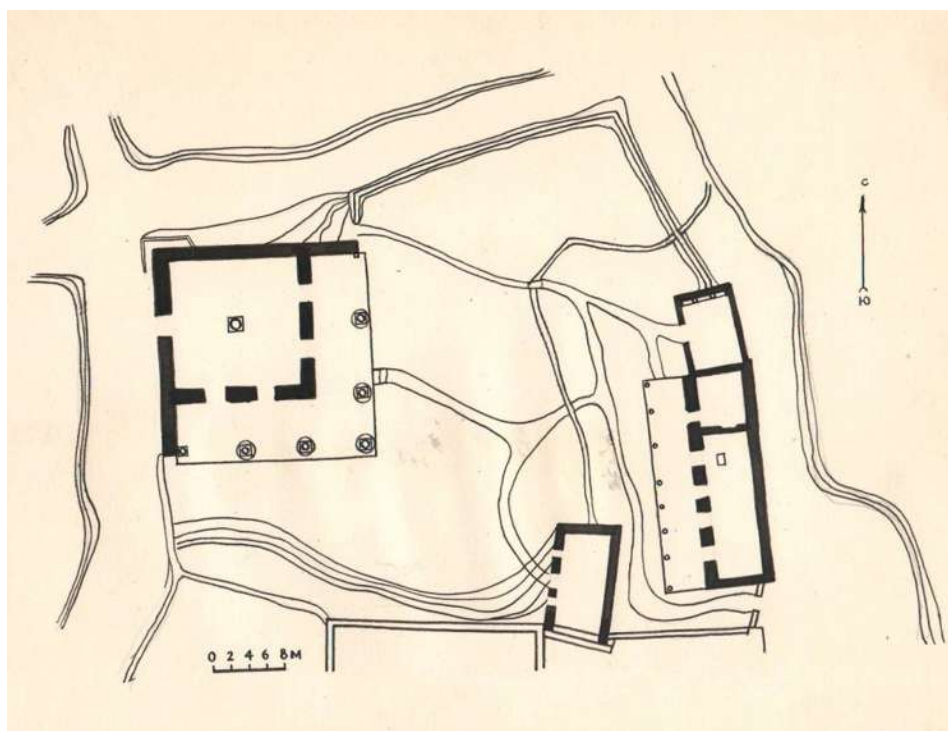


Рис. 62. Надж. Мечеть, известная как Хонако - мечеть под названием Ходжа Нарзулло, обнаруженная Т. М. Атахановым в 1972 г. Генеральный план и подсобные помещения.




Рис. 63. Надж. Мечеть Ходжа Нарзулло. Колонна айвана.

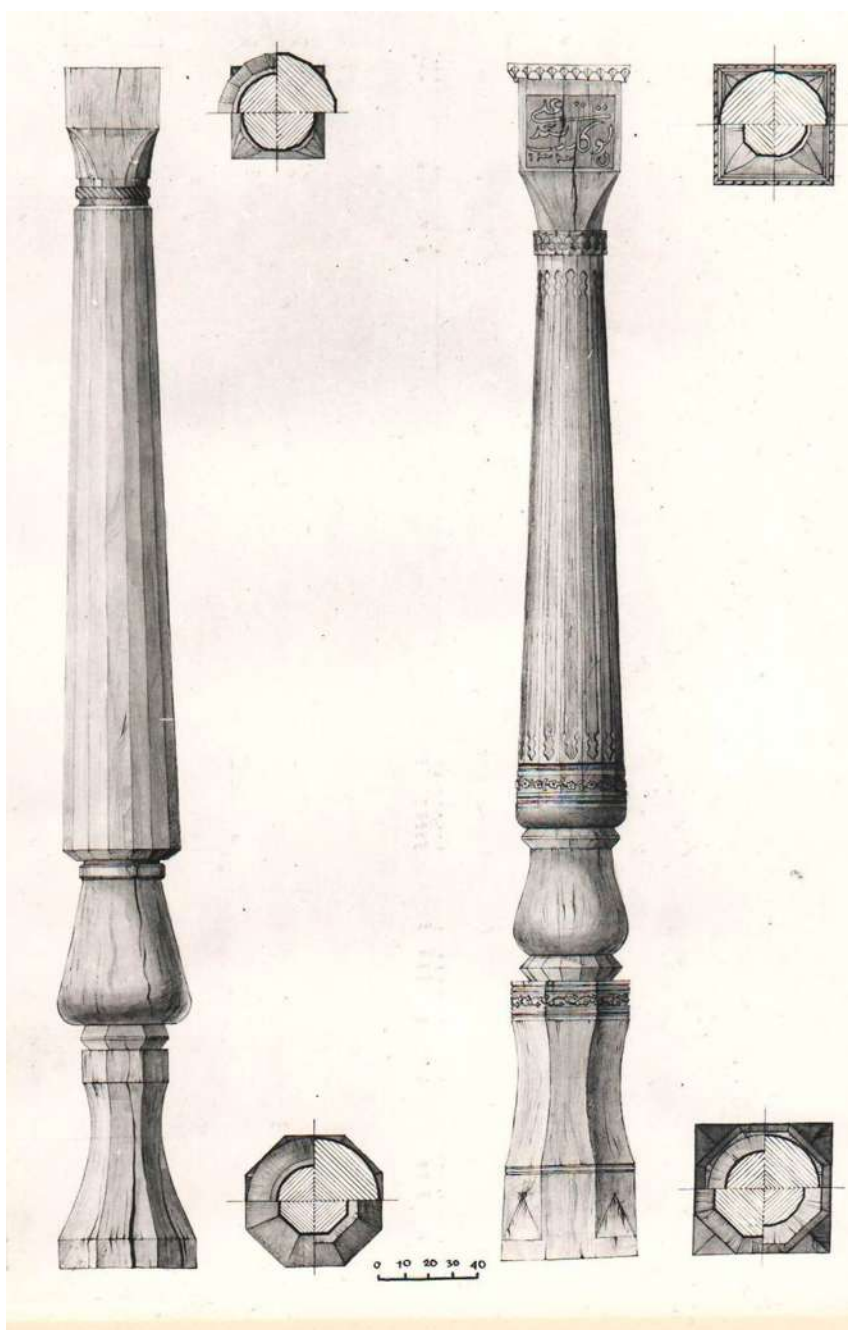


Рис. 64. Надж. Мечеть Ходжа Нарзулло. Колонна айвана.

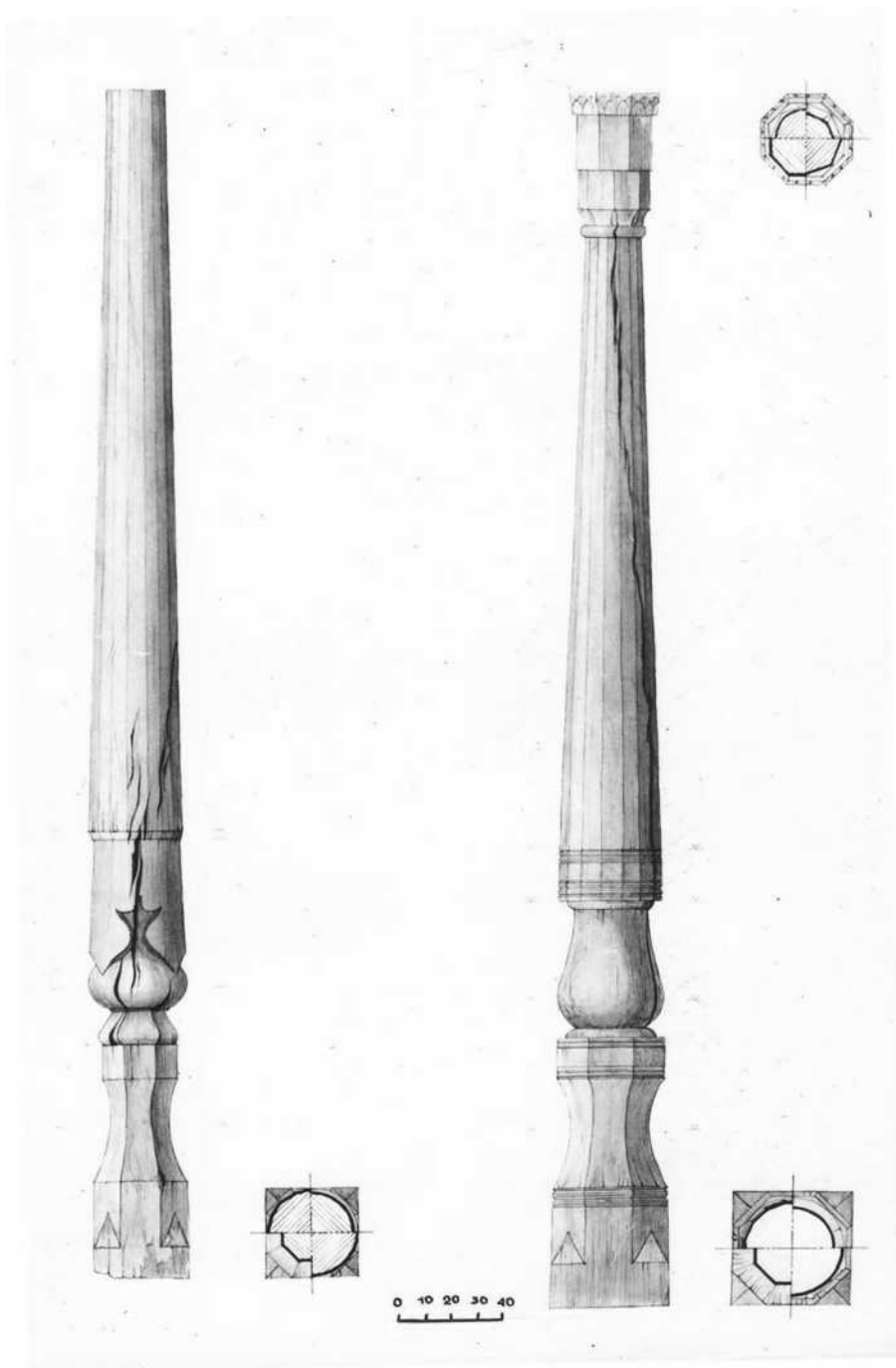


Рис. 65. Надж. Мечеть Ходжа Нарзулло. Колонна айвана.

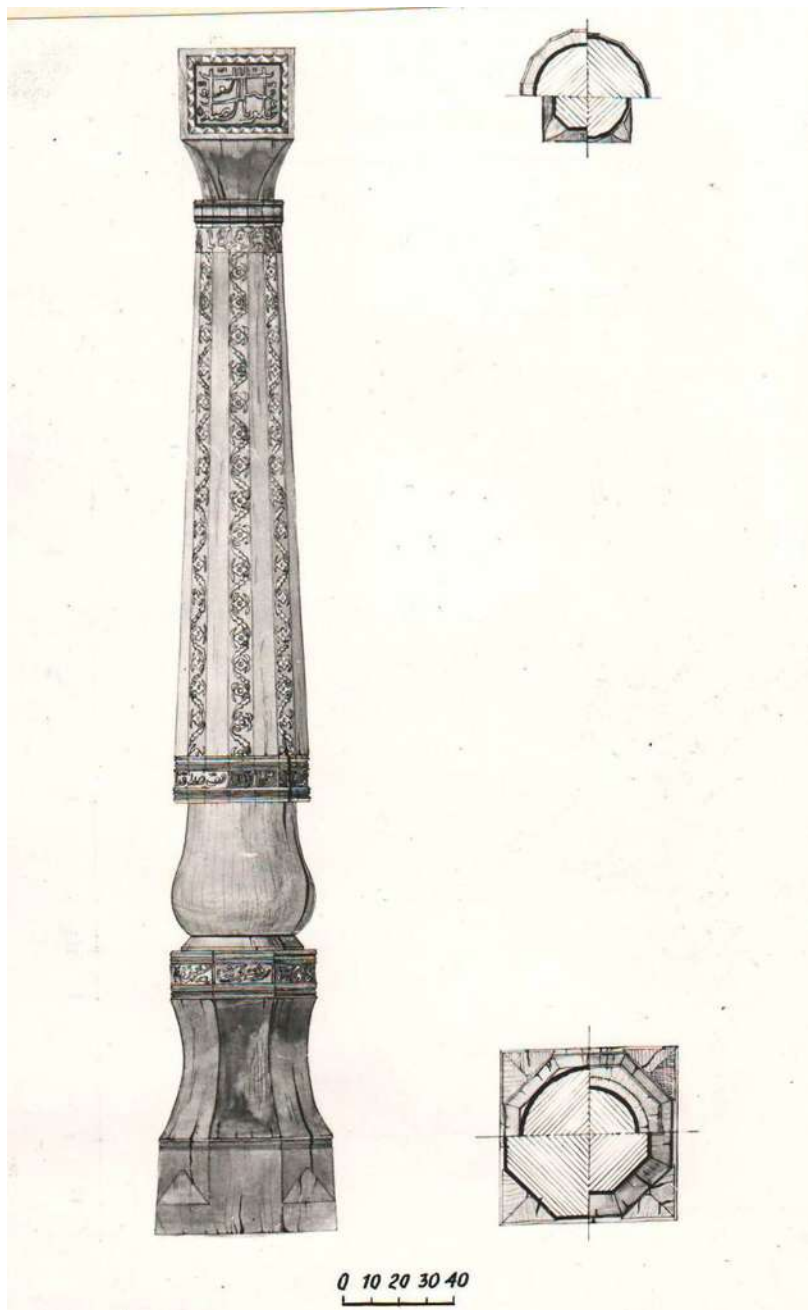


Рис. 66. Надж. Мечеть Ходжа Нарзулло. Колонна,
зимнее помещение.

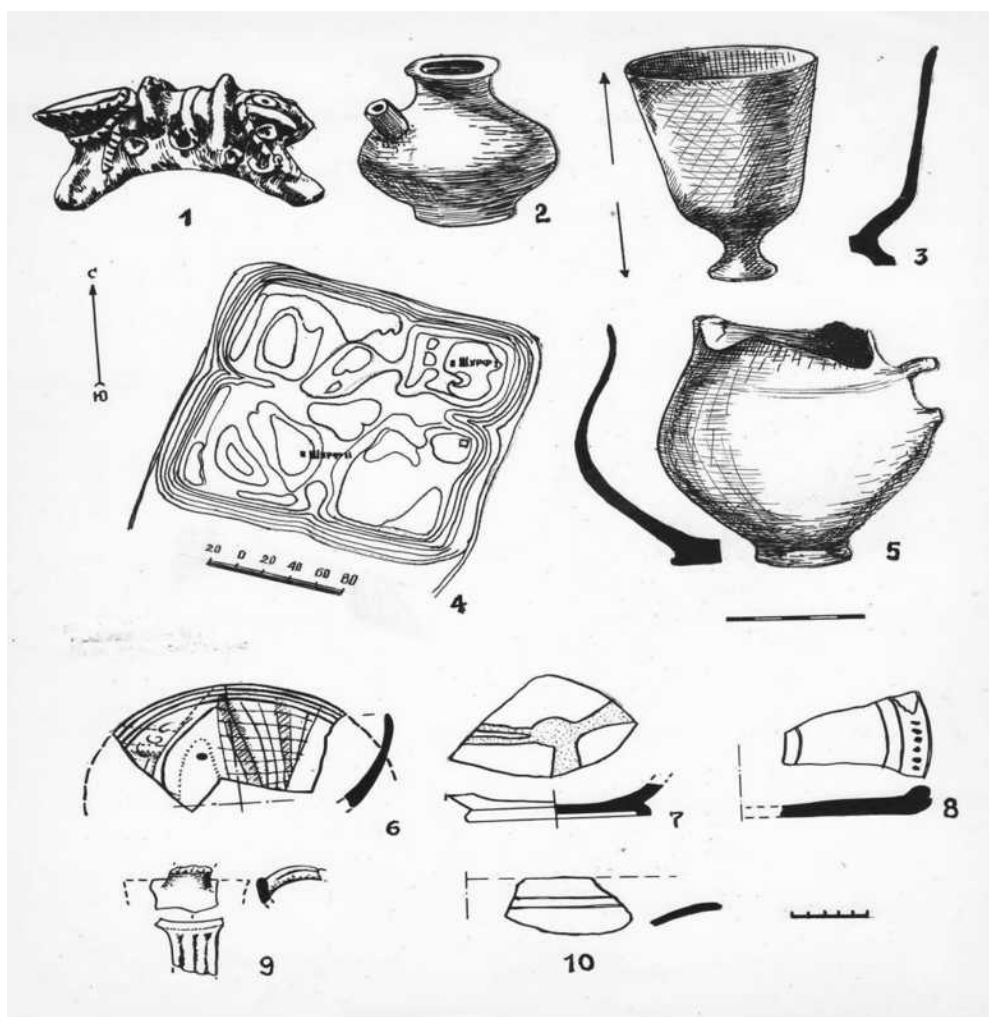


Рис. 67. 1 - статуэтка коня в богатом убранстве, подъемная (территория кирпичного завода между Шахринау и Чептурой); 2 - кувшинчик с носиком, 3 - кубок на невысокой ножке, подъемный (территория бывшей Республиканской хлопкосеменной опытной станции); 4 - Катта-Джелаил, 1955 г. - план, глазомерная съемка. 5 - Катта Джелаил, - кувшин с темно-малиновым ангобом (IX-X ярусы). Чузи-тепа: 6 - фрагмент глазурованной миски, подъемный; 7 - фрагмент донца глазурованной чаши, подъемный. Чингиз-кала: 8 - фрагмент крышки сосуда, подъемный. Тавак-дара (Осие дара): 9 -фрагменты узкогорлого кувшина. 10 - Тавак-дара. (Осие дара). Фрагмент поливной чаши (подъемный).

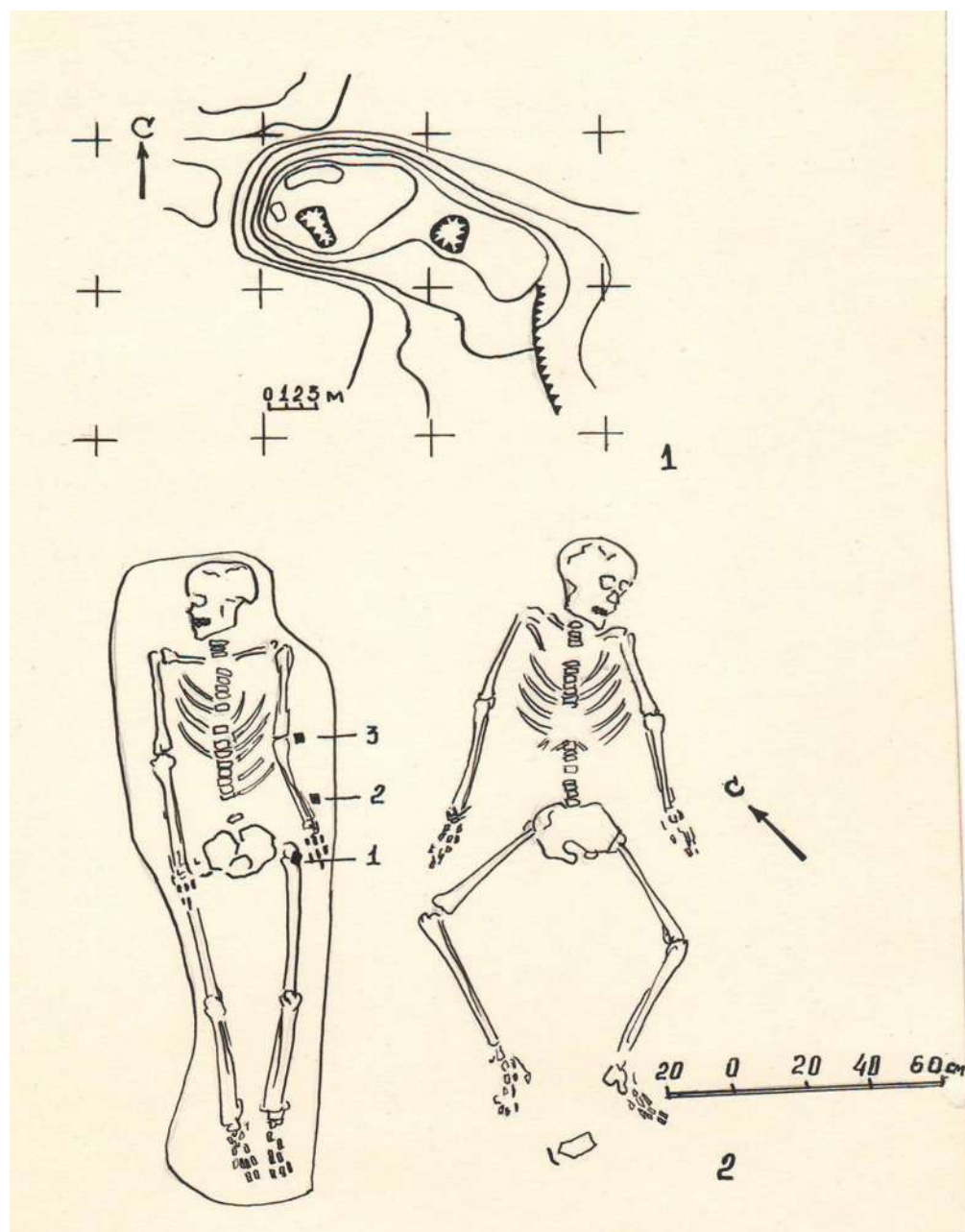


Рис. 68. Гуриёттепа. 1 - план (глазомерная съемка). 2 - могильник Иттифок.
 Погребение 3 и 2: 1 - монеты; 2 - зеленый нож; 3 - пряжка.

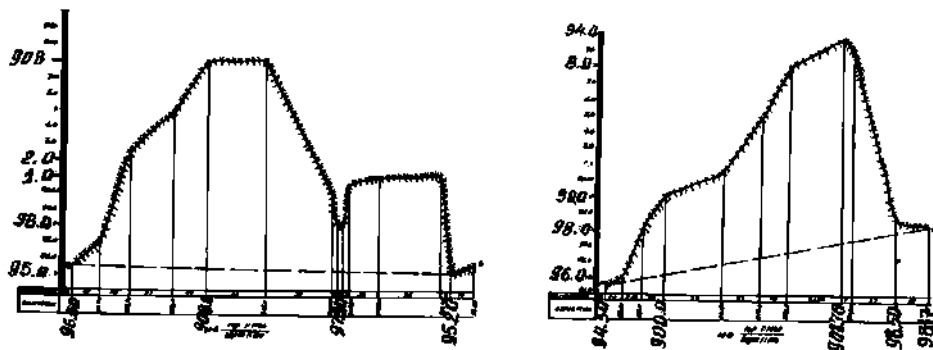
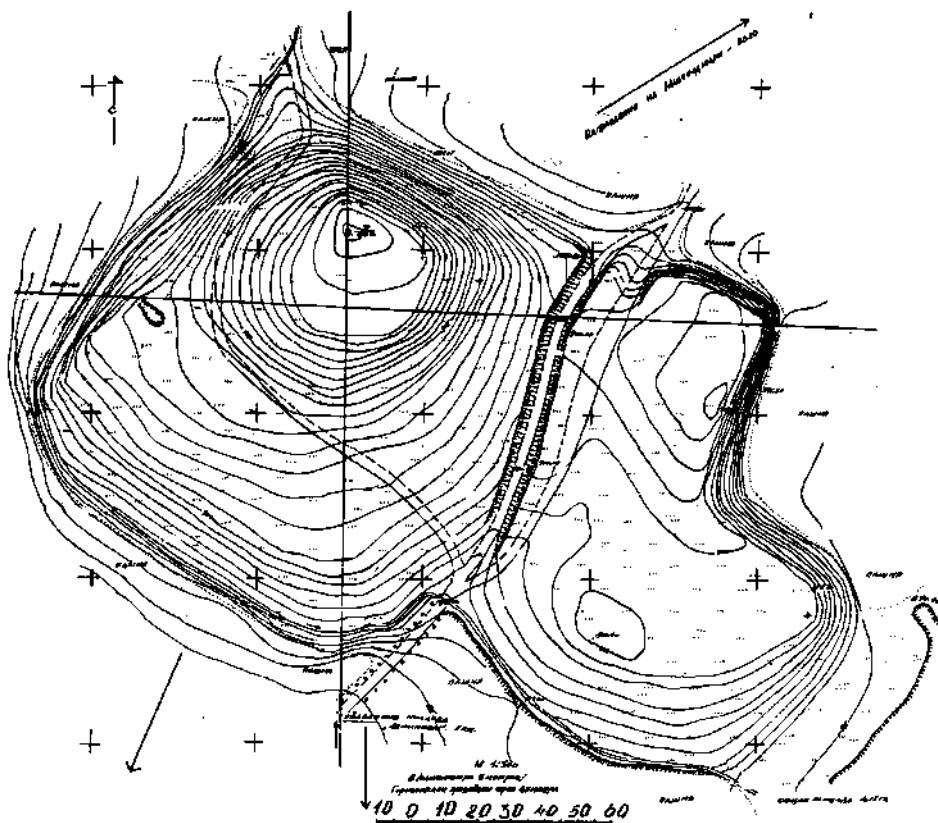


Рис. 69. Мавлонджар. Городище. Топографический план и разрезы.




Рис. 70. Мавлонджар. Городище. Маска керамическая с бородой и высунутым языком (фото).

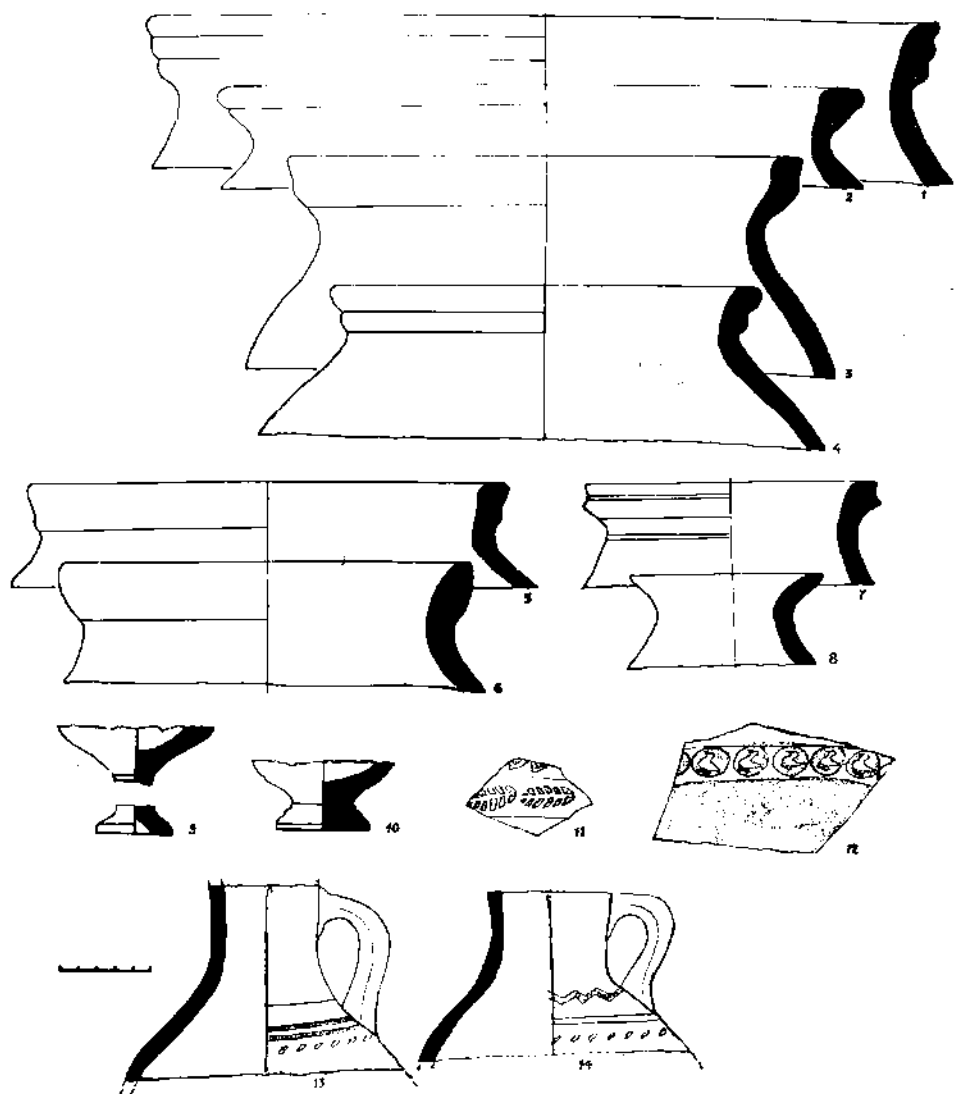


Рис. 71. Гачактепа. Керамика: 1-4-хумы; 5-6 - кумчи; 7-8 - горшки; 9-10 - кубки; 11-12 - фрагменты кувшина со штампованными орнаментами; 13-14 - верхние части кувшина.

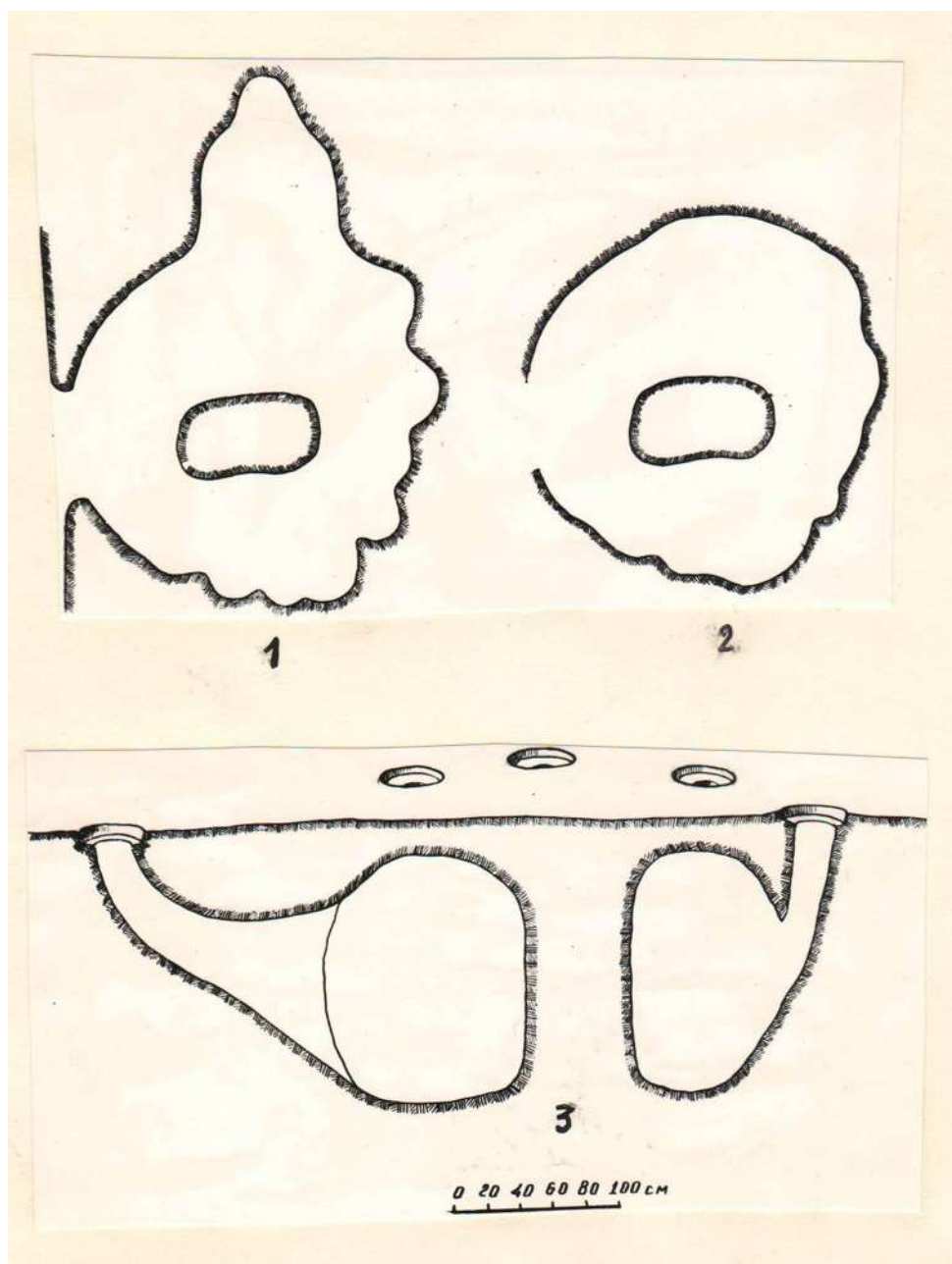


Рис. 72. Гачактепа. Гончарная печь: 1 - план печи на высоте 1,00 м; план печи на уровне пола; 3 - разрез печи по направлению 3 В.

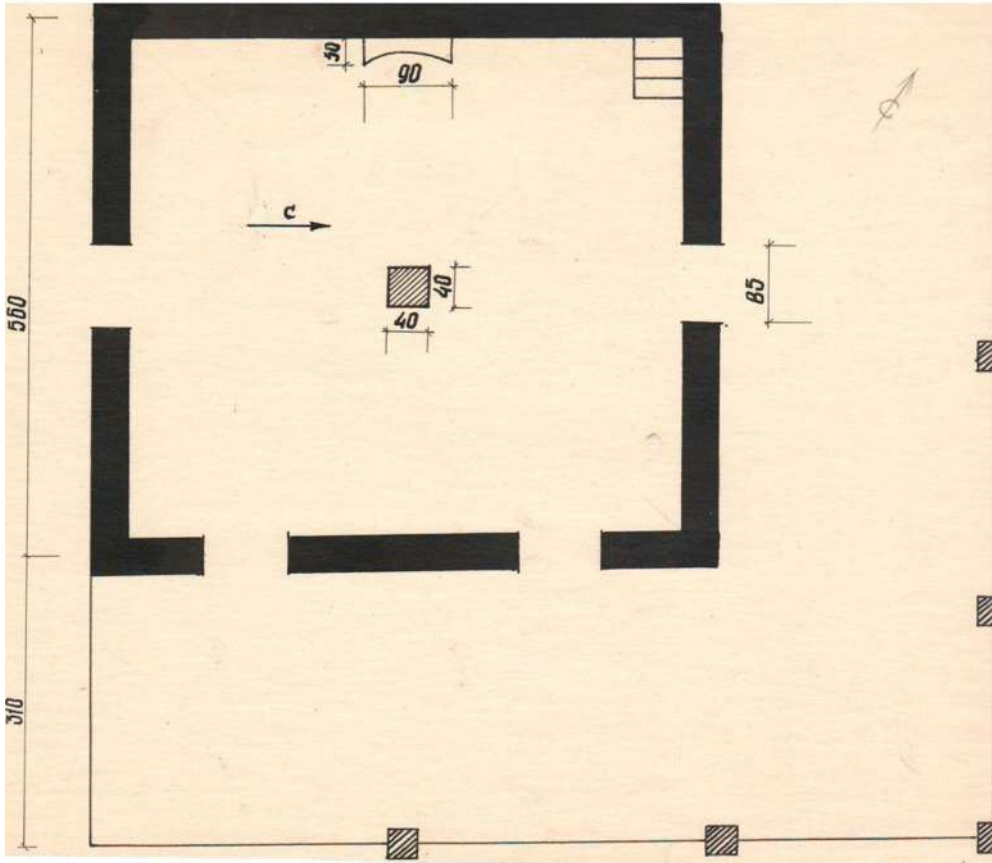


Рис. 73. Хонакоикухи. Мечеть.

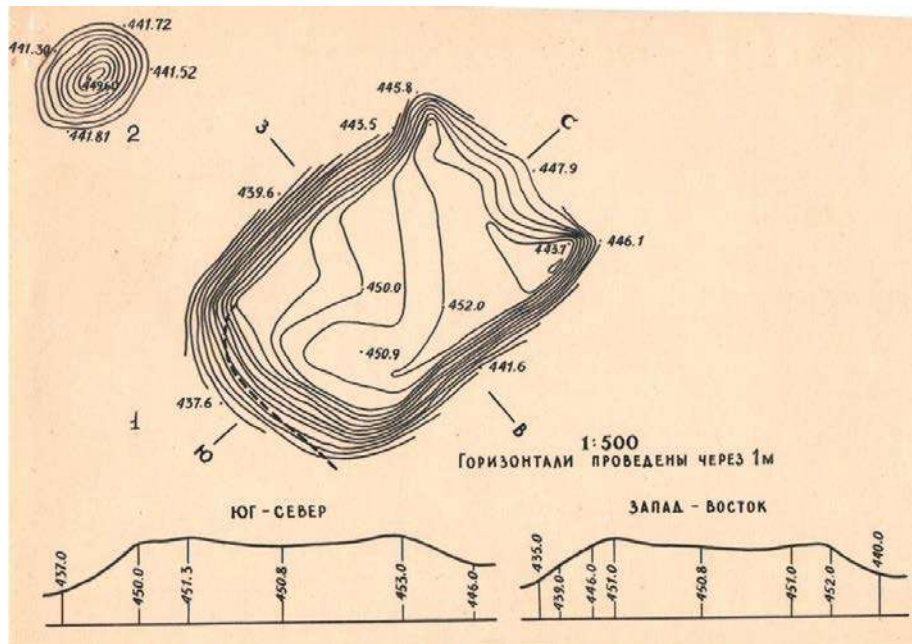


Рис. 74. Дучинора. Городище. 1 - план и разрезы; 2 - Безымянная тепа.

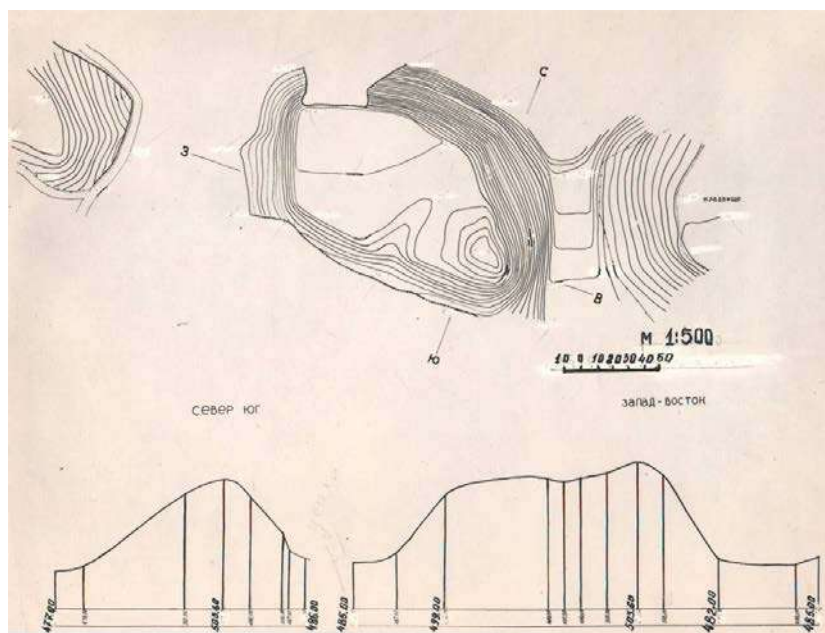


Рис. 75. Мортепа I. Топографический план и разрез.



Рис. 76. Могильник на участке «Иттифок. Наус подъемный: 1-2 – корпус и крышка; 3-наус с закрытой крышкой,



Рис. 77. Тепаи Гозион. Фото. Вид на Тепаи Газион из Гиссарской крепости.
Взгляд на запад.

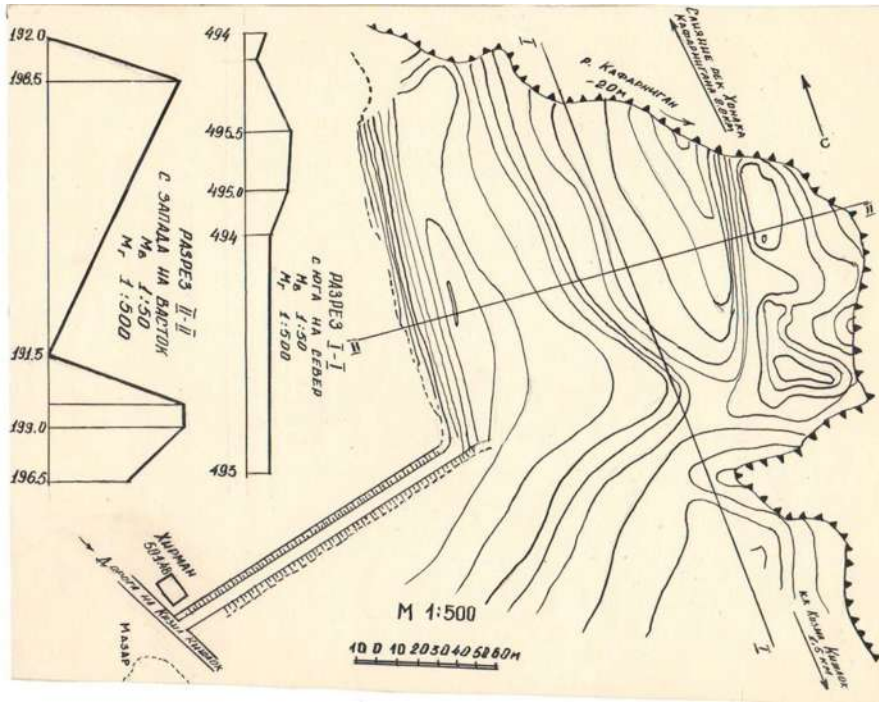


Рис. 78. Араб-хона. Топографический план и разрезы. План М.М.Дьяконова искажен (Дьяконов, 1950, Рис. 92, 2).

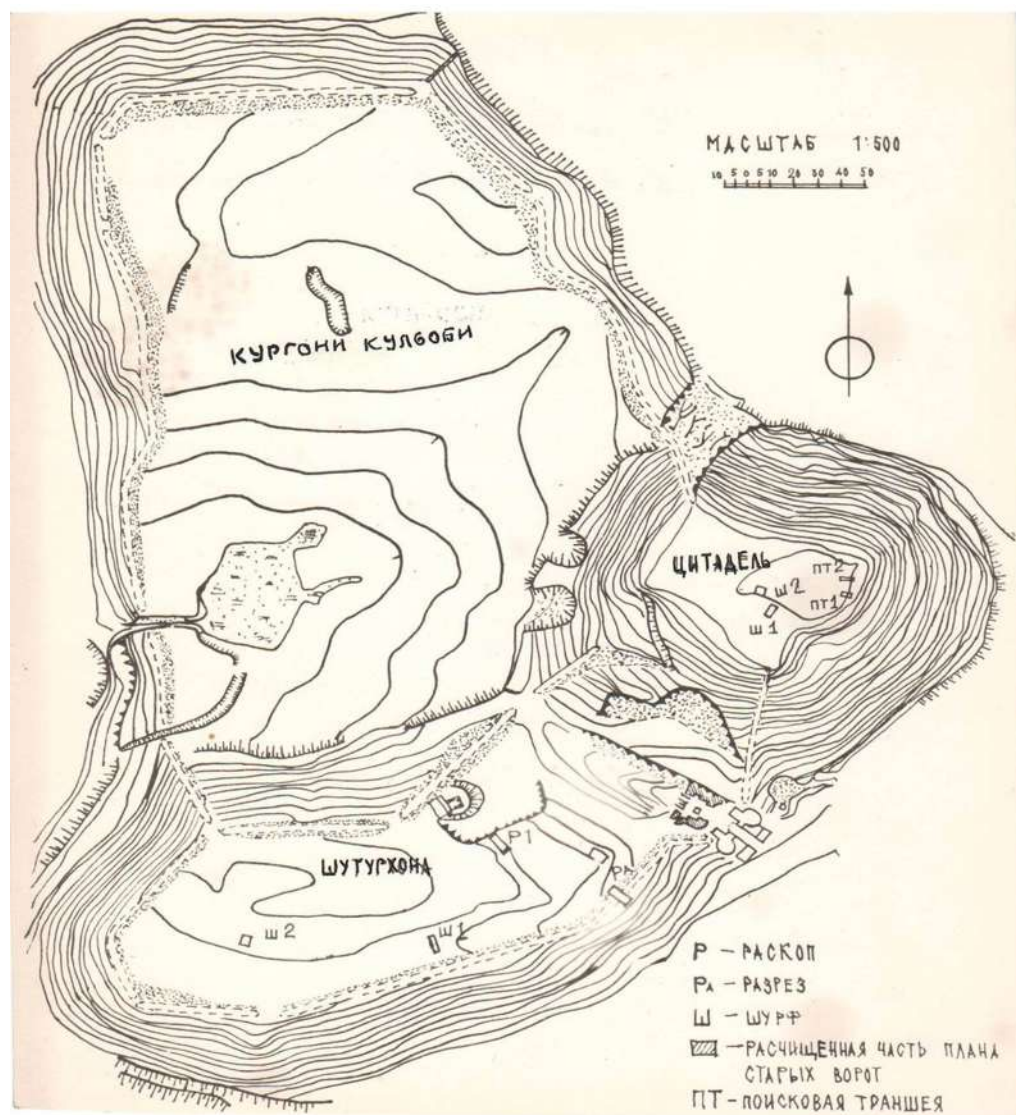


Рис. 79. Гиссарская крепость. Цитадель. Шутурхона, Кургоны Кульоби. Раскопки на цитадели, 1982 г. Исследования Т. М. Атаханова и П. Т. Самойлика: раскопки на цитадели и поисковая траншея 1-2 и шурфы 1-2.

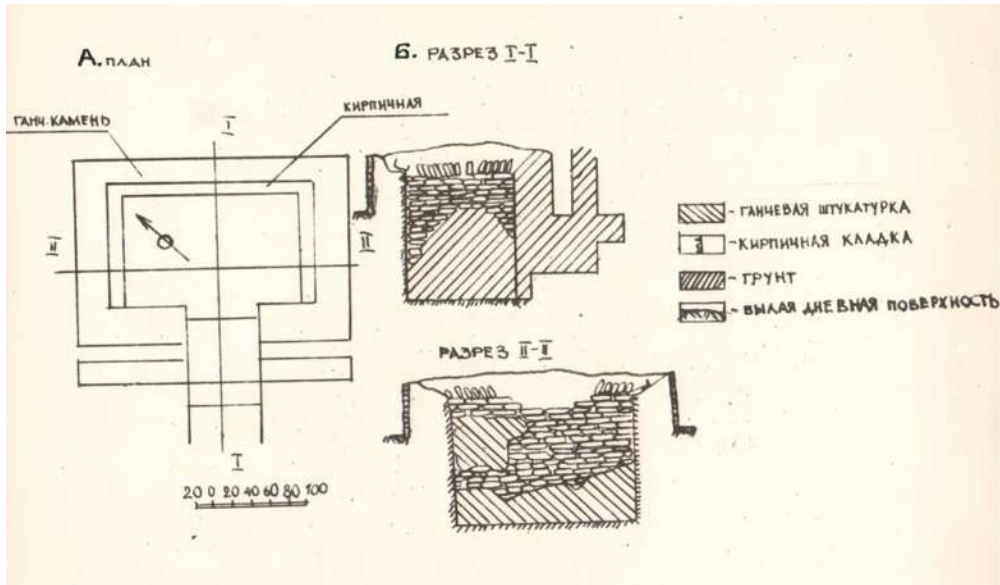


Рис. 80. Гиссарская крепость. 1982 г. Хазинахона (сокровищница).
 А - план; Б - разрезы I-II и II-II.

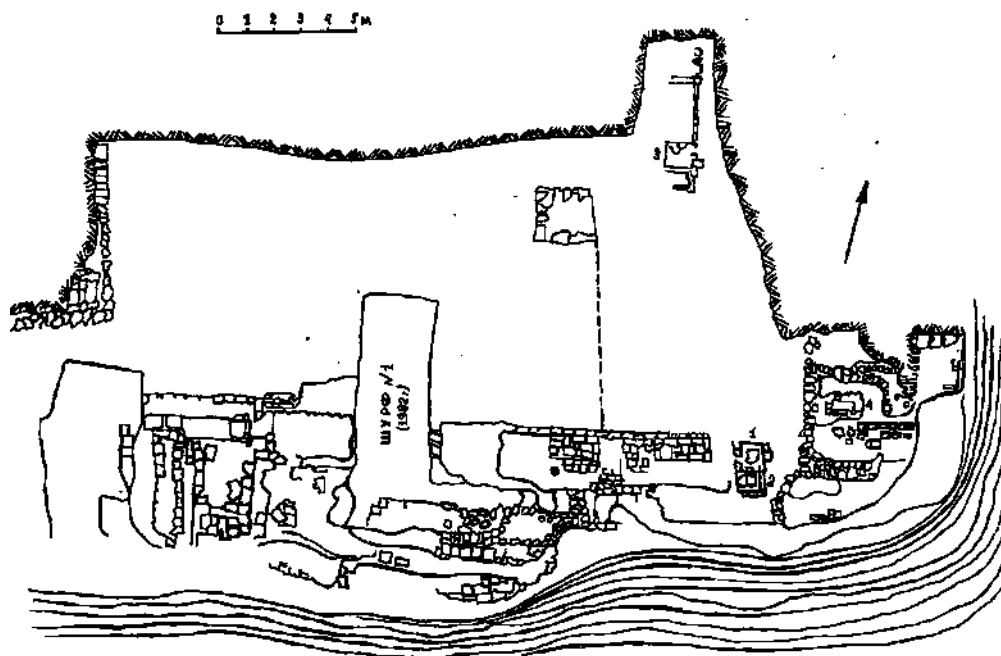


Рис. 81. Гиссарская крепость. 1986 г. Раскопки Т. М. Атаханова и П. Т. Самойлика на цитадели - план раскопа I.



Рис. 82. Гиссарская крепость. 1986 г. Раскоп I. А - вид с западной стороны, взгляд на восток. Б - вид с северной стороны, взгляд на юг.



А



Б

Рис. 83. Гиссарская крепость. 1986 г. Раскоп I. А - Ташнабы – I, с запада на восток. Б - Ташнабы 2, взгляд с востока на запад.

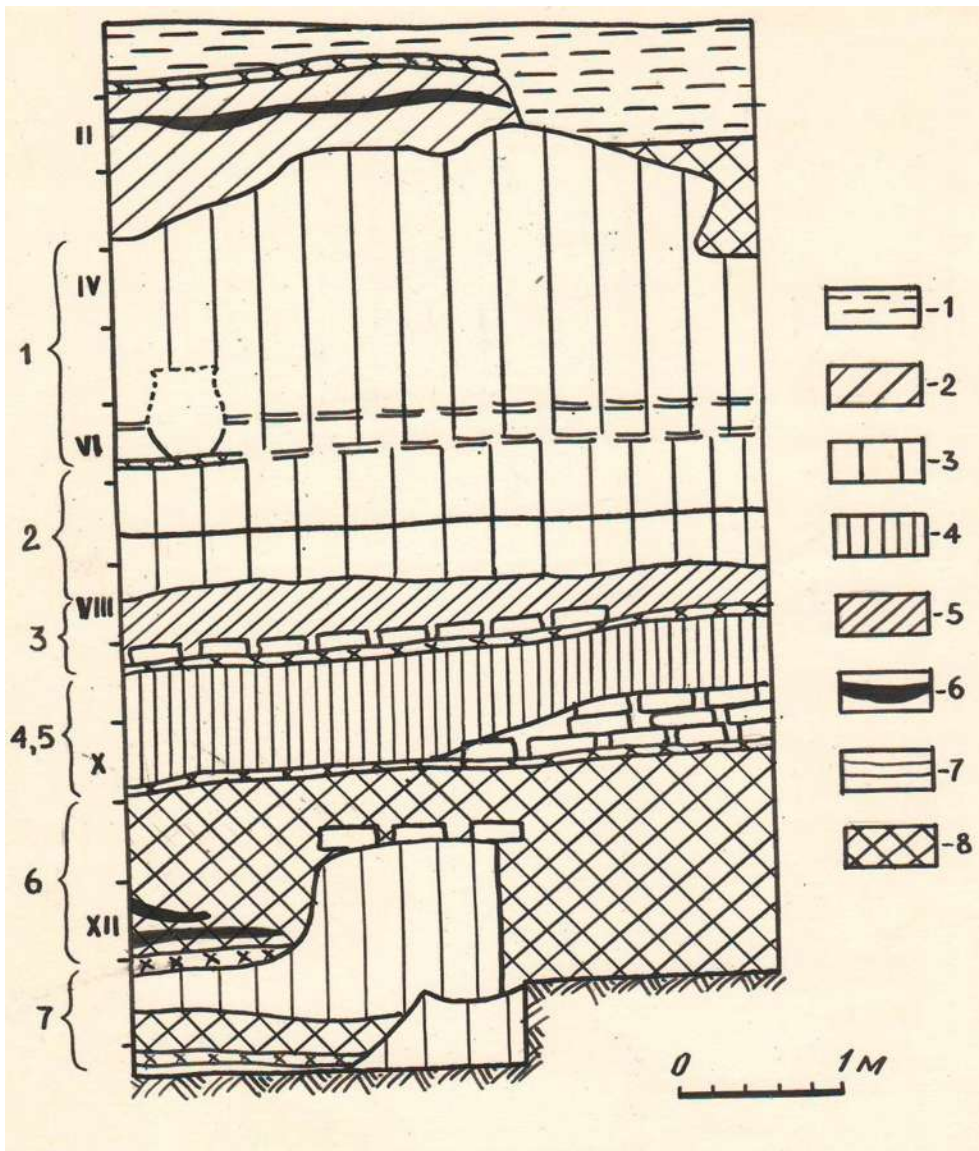


Рис. 84. Гиссарская крепость. Кургони Кульоби. Раскопки Е. В. Зеймаля в 1980-1981 гг.

Раскоп I (северный разрез), I - аморфный слой; 2 - слой разложившихся строительных остатков; 3 - пахсовая кладка; 4 - пахсовая забутовка; 5 - заполнения над полом; 6 - зольники; 7 - уровни полов; 8 - гумусный слой.

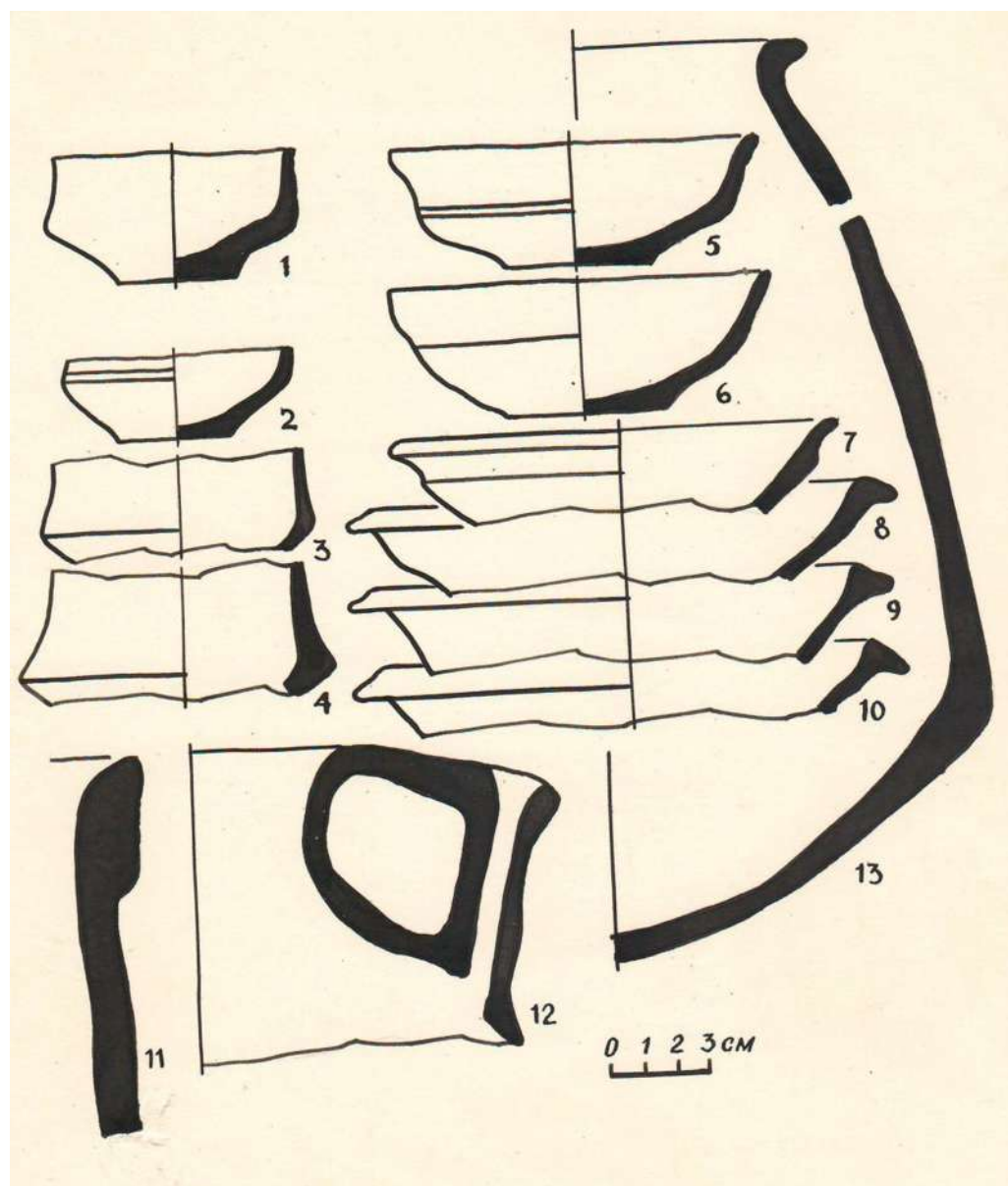


Рис. 85. Гиссарская крепость. Кургони Кульоби. Керамика III-II вв. до н. э.
 1-4 - цилиндрико-конические сосуды; 5-10 - чаши и миски; 11-13 - прочие со-
 суды.

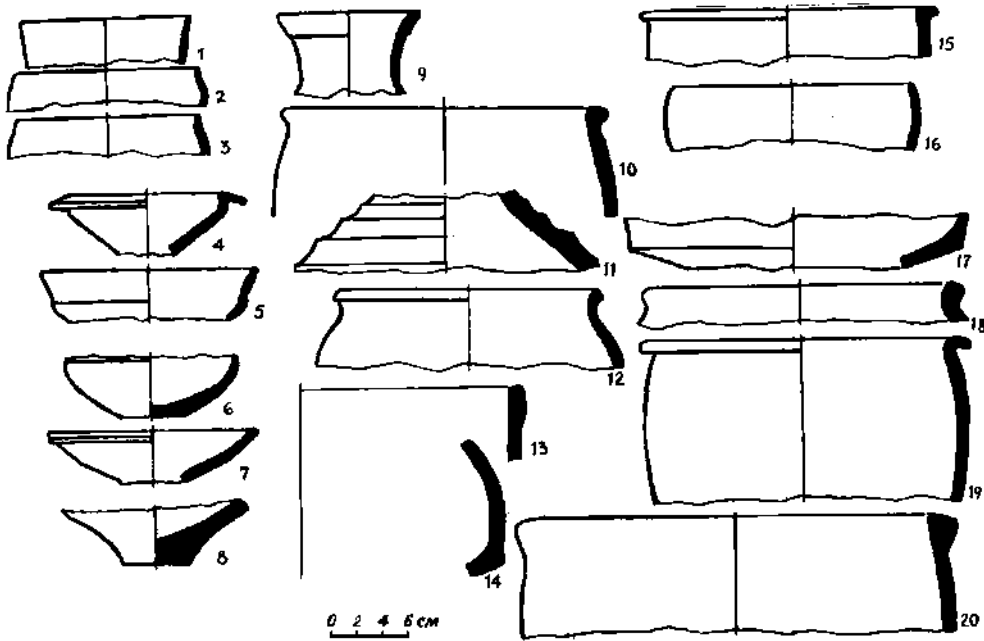


Рис. 86. Гиссарская крепость. Кургони Кульоби. Раскоп I. Керамика горизонтов VIII и IX.

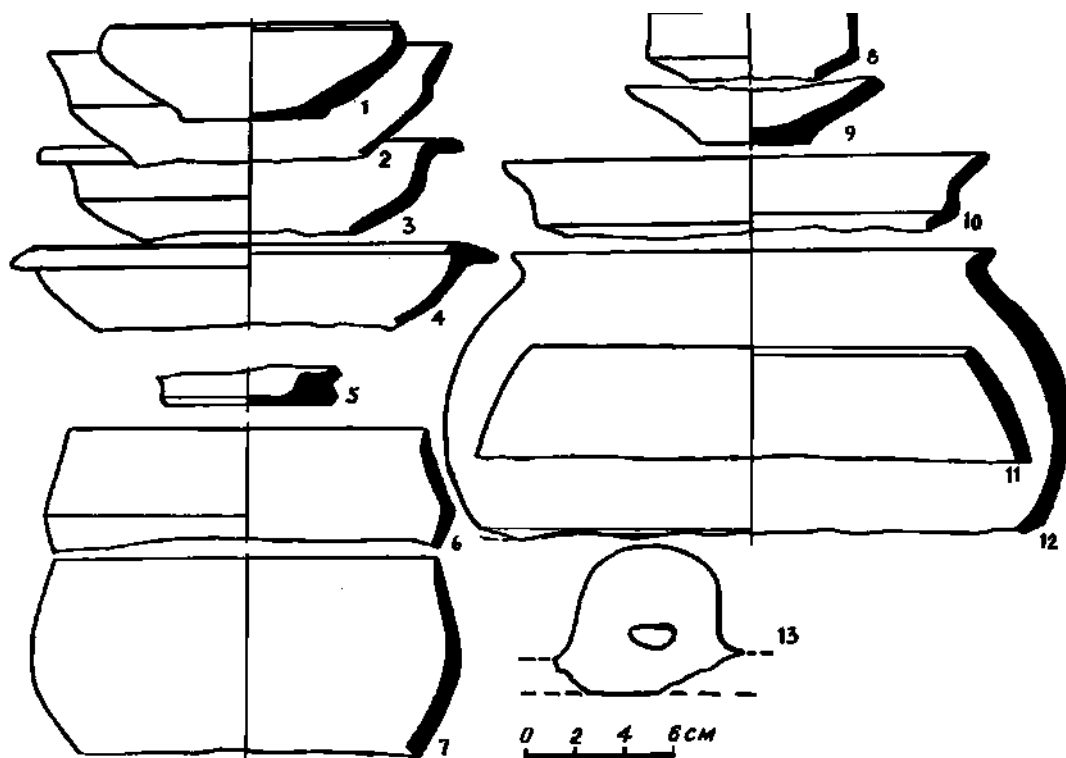


Рис. 87. Гиссарская крепость. Кургони Кульоби. Раскоп II, 1-7 - керамика комплекса I и 8-13 - комплекса II.




Рис. 88. Гиссарская крепость. Кургоны Кульоби. Раскоп I-II. Керамика глазурованная из разных поздних слоев XVI-XVIII вв. 1-4: чаши; 5-10 - миски; 11 - чаши; 12 - тарелочка; 13-чаша; 14-миска;. Сумбула. Средневековое поселение: 15 – горшок росписной; 16 - крышка лепная.

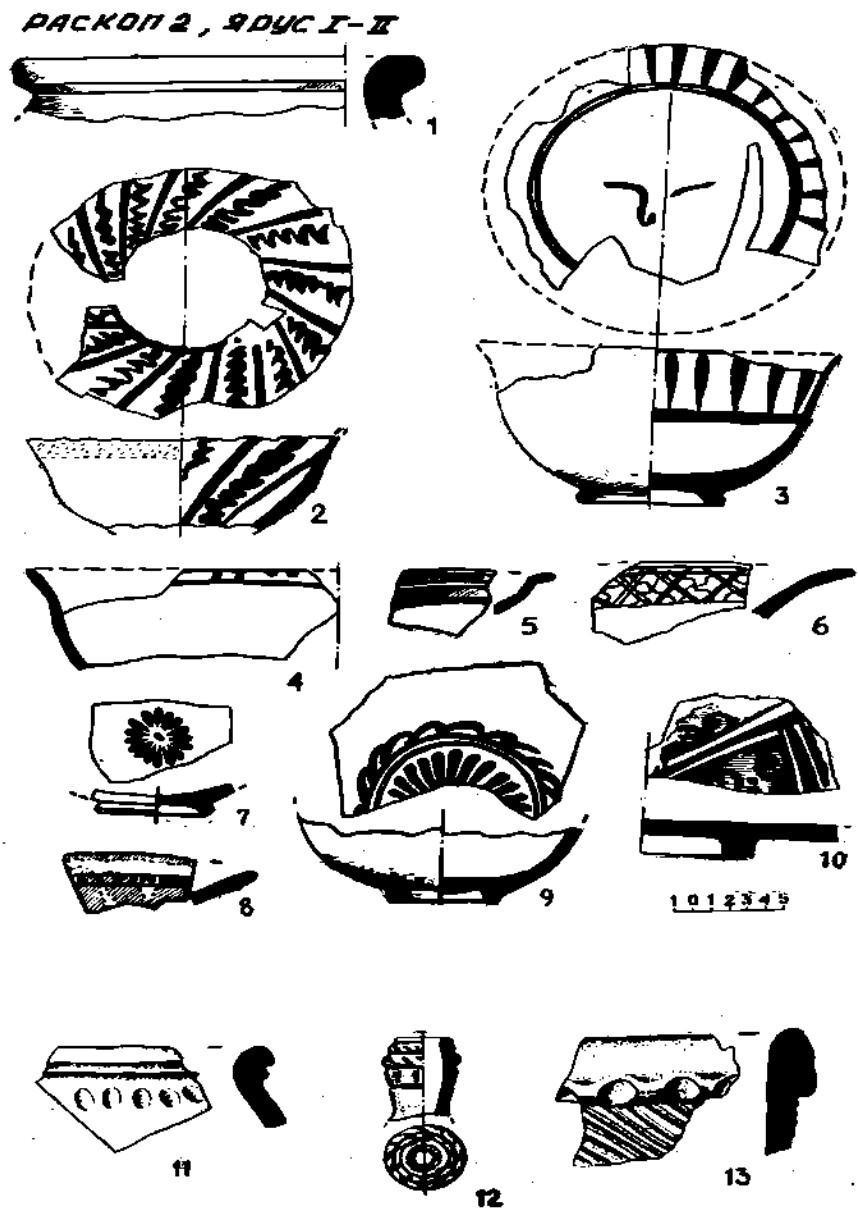



Рис. 89. Гиссарская крепость. Кургони Кульоби. Раскоп 2, ярус I-II. Фрагменты керамики: I- хум; 2-4 - миски глазурованные; 5 - тарелочка глазурованная; 6 - чаша глазурованная; 7-9 миски глазурованные; 10 - чаша глазурованная; Раскоп 3, ярус IV: 11 - хумча; 12 - горлышко кувшина; 13 - тагора;

РАСКОП 3, ЯРУС II



РАСКОП 3, ЯРУС II

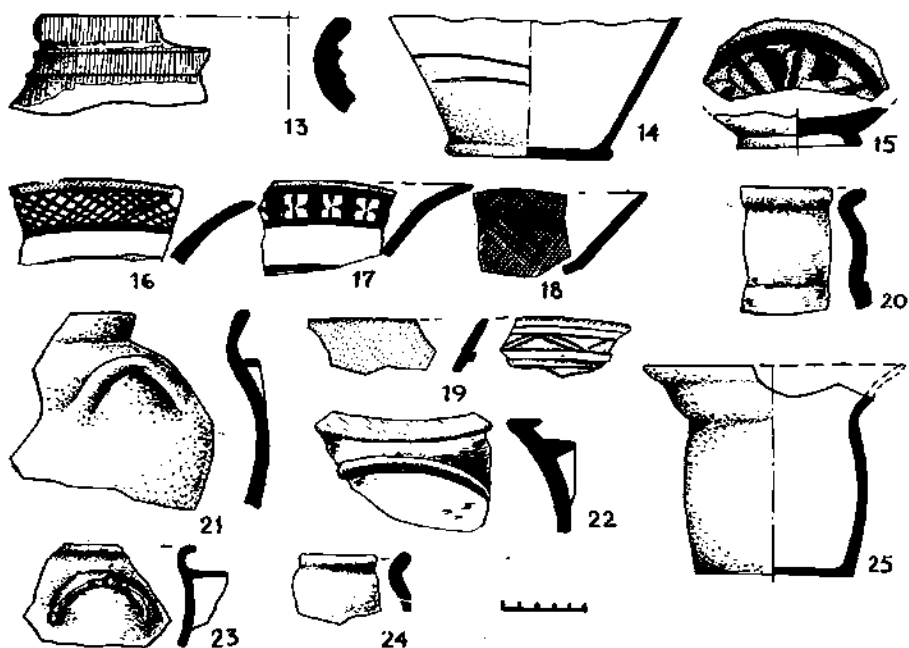


Рис. 90. Гиссарская крепость. Кургоны Кульоби. Раскоп 3, ярус I. Фрагменты глазурованной керамики: 1-12 чаши и миски. Раскоп 3, ярус II: 13 - хумча; 14-кувшин; 15-17 - чаши глазурованные; 18-19 - миски глазурованные; 20-24 - кухонные горшки и котлы; 25 - горшок колыбельный.

РАСКОП 3, ЯРУС I

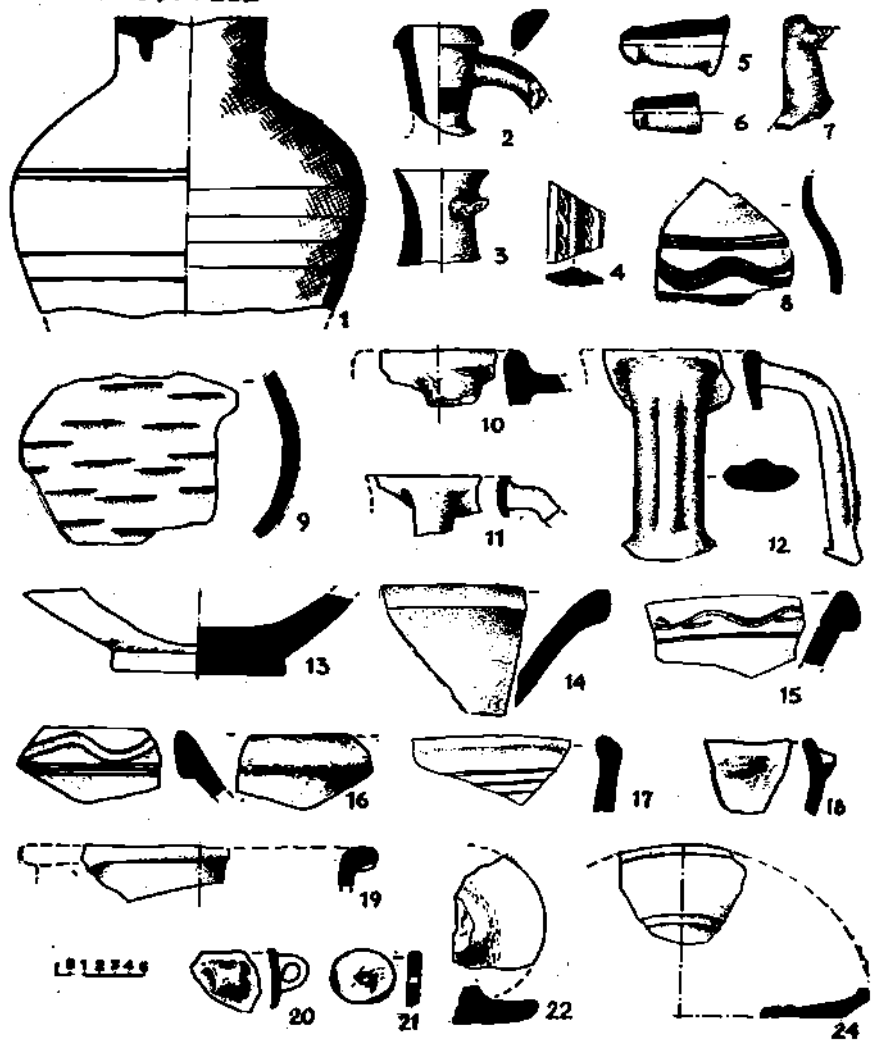
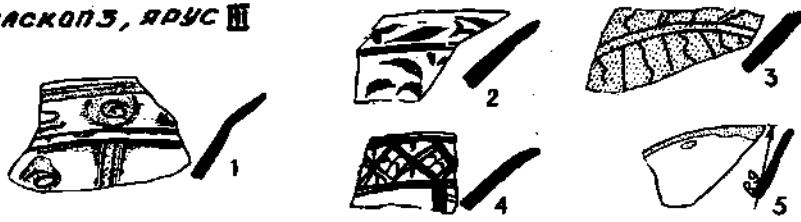


Рис. 91. Гиссарская крепость. Кургони Кульоби. Раскоп 3, ярус I.
Керамика: 1-24 - посуда хозяйственного назначения.

РАСКОП 3, ЯРУС III



РАСКОП 3, ЯРУС IV




Рис. 92. Гиссарская крепость. Кургони Кульоби. Раскоп 3, ярус III. Глазурованная посуда: 1-4 - чаши; 5 - миска. Раскоп 3, ярус IV: 6-19 - чаши и миски глазурованные; 20-21 – тагора (корчаги).

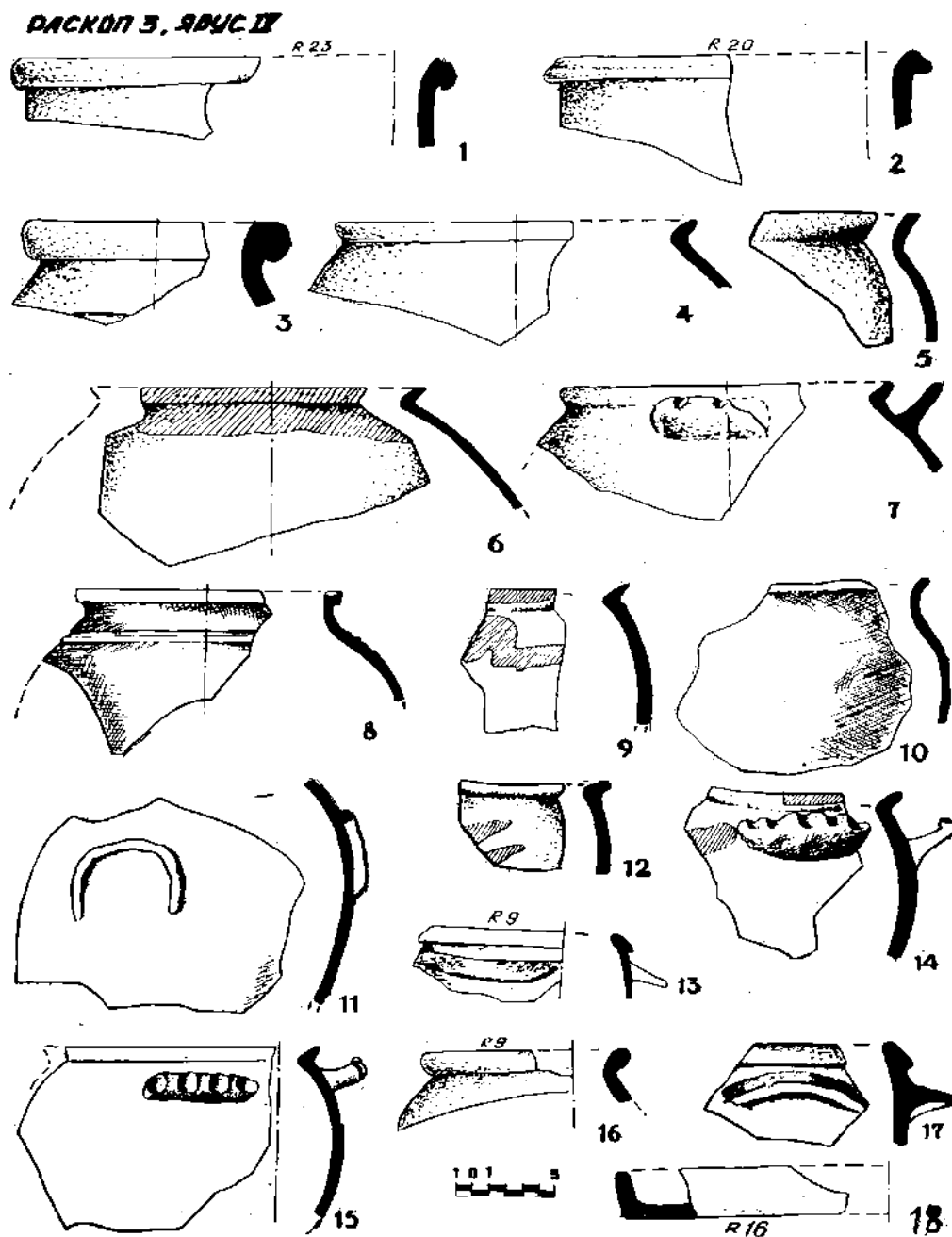


Рис. 93. Гиссарская крепость. Кургони Кульоби. Раскоп 3, ярус IV.
Керамика: 1-19 - посуда хозяйственного назначения

РАСКОП 3, ЯРУС V-VIII

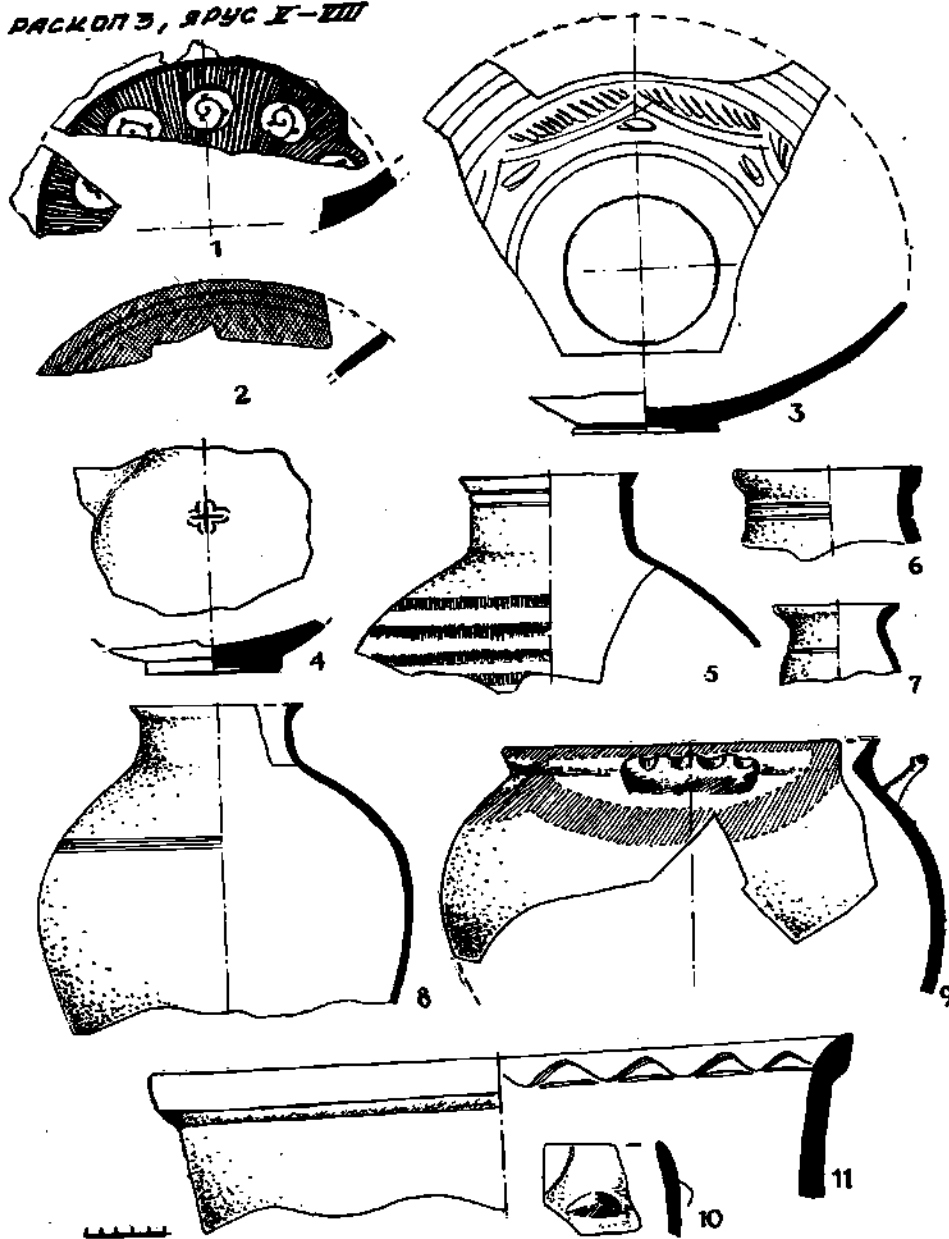


Рис. 94. Гиссарская крепость. Кургони Кульоби. Раскоп 3, ярус У-УШ. Керамика: 1-4 - чаши глазурованные; 5-8 - кувшин; 9-10 - горшки; 11 - тагора (корчаги).

РАСКОП 3, ЯРУС V-VIII

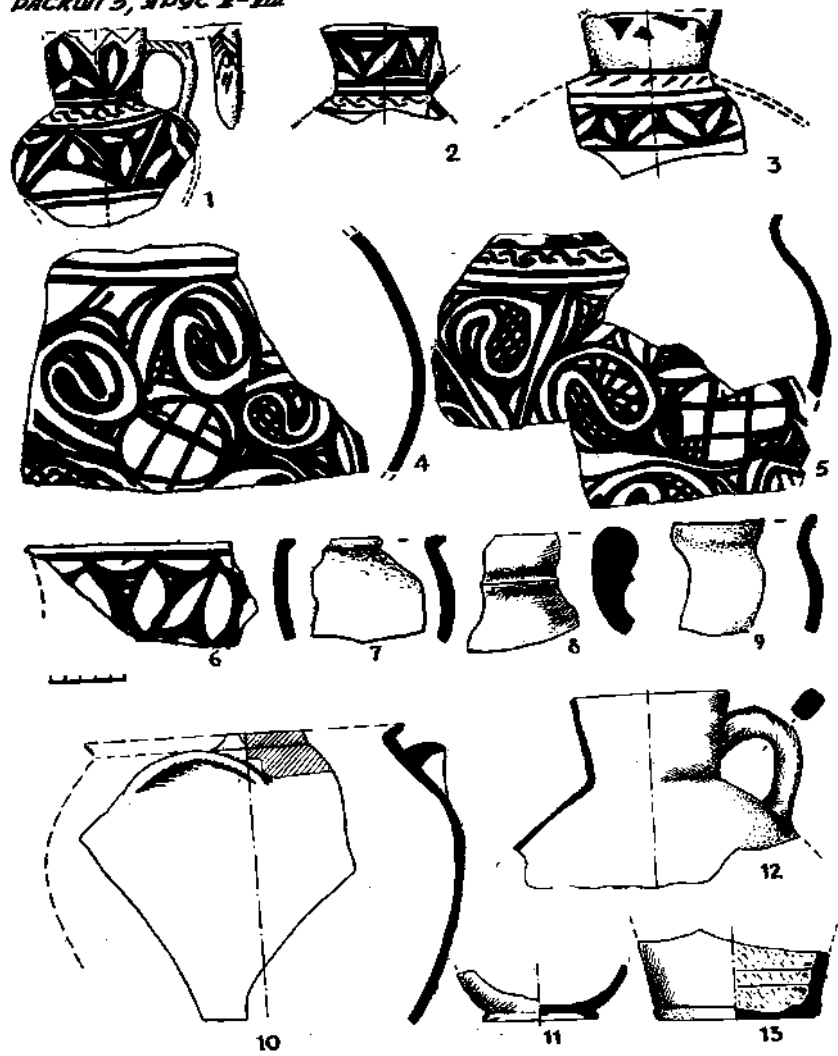


Рис. 95. Гиссарская крепость. Кургоны Кульлоби. Раскоп 3, ярус V-VIII. Керамика: 1-3 - расписные кувшины; 4-6 - расписные хумчи; 7 - горшок лепной; 8 - хумчи; 9-10 - горшки лепные; 11 - миска; 12 - кувшин лепной; 13 - основание станкового кувшина.

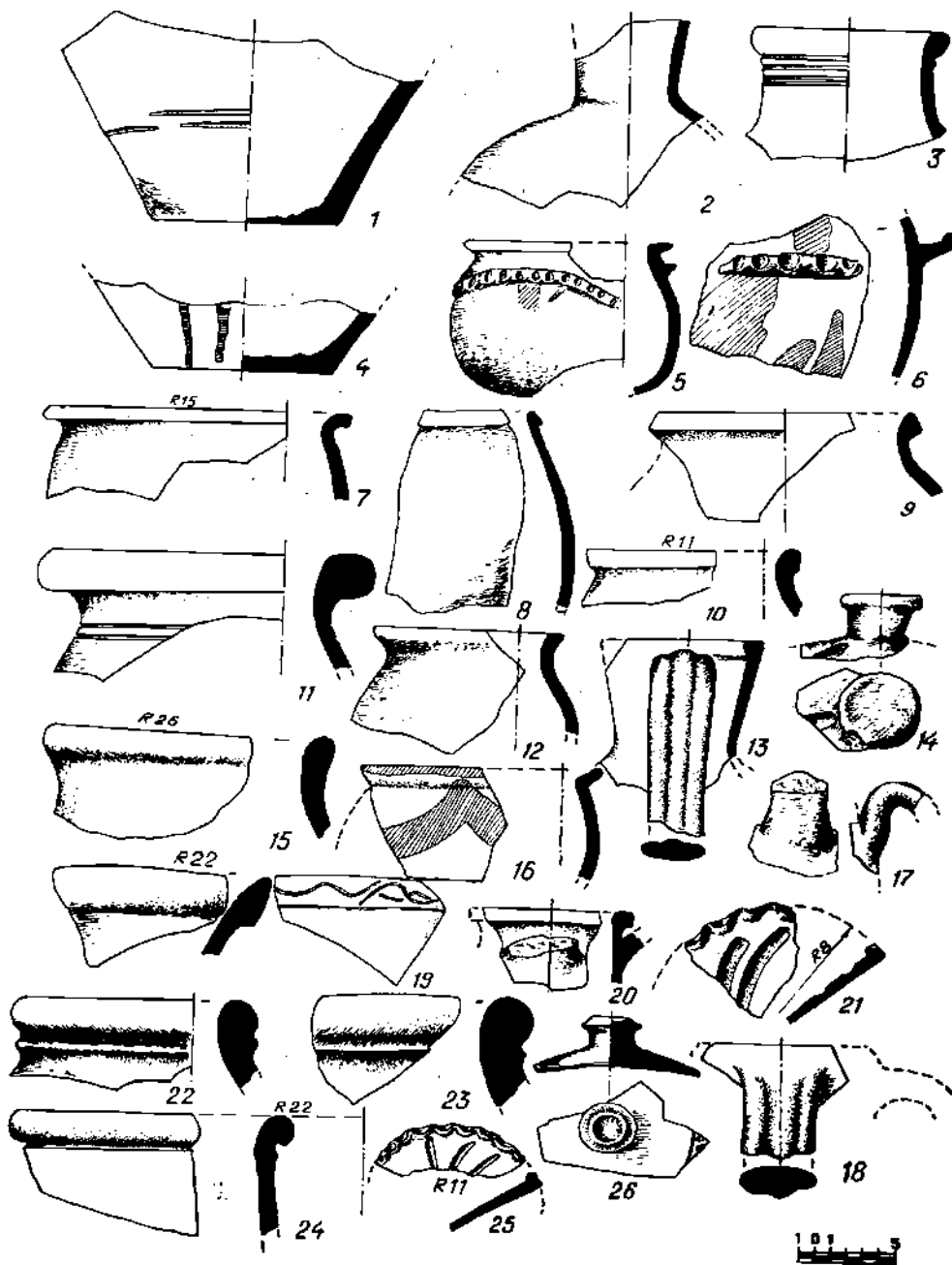


Рис. 96. Гиссарская крепость. Кургони Кульоби. Раскоп 3, ярус V-VIII.
Керамика: 1-26 - фрагменты посуды хозяйственного назначения.




Рис. 97. Гиссар. Позднесредневековый город. Поздние постройки на площади Регистан. Вид на цитадель и ворота крепости (фото 1890).



Рис. 98. Гиссар. Позднесредневековой город. Поздние постройки. Вид на медресе Кухна и караван-сарай (фото до 1906 г.).



Рис. 99. Гисар. Позднесредневековый город. Вид на крепость и ворота
(фото: начало 20-х годов XX в.).



Рис. 100. Гиссар. Позднесредневековый город. Вид на одну из центральных улиц (почтовая улица) и ворота крепости (фото: начало 20-х годов XX в.).



Рис. 101. Гиссар. Позднесредневековый город. Гиссарская крепость. Вид на ворота с тыльной стороны (фото: начало 20-х годов XX в.).

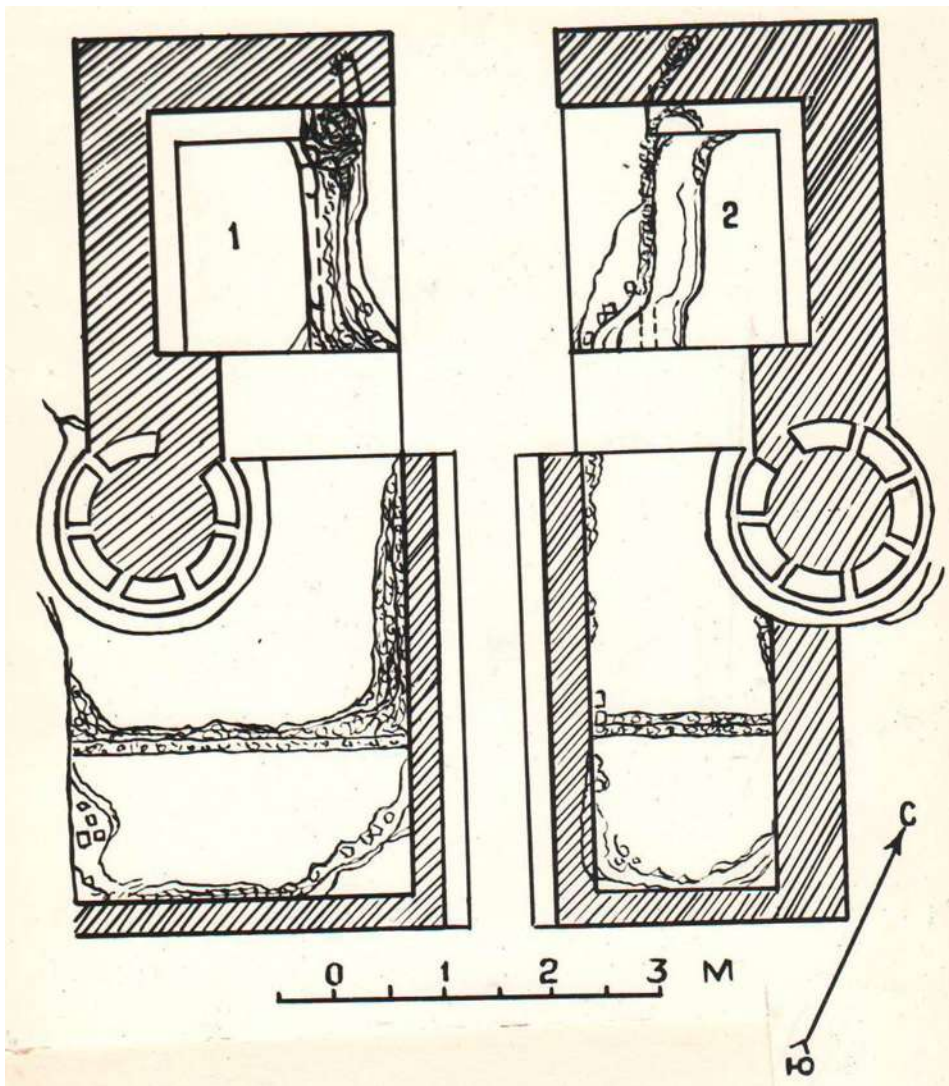


Рис. 102. Ворота Гиссарской крепости. План ворот и схема археологических раскопок, 1971 г.



Рис. 103. Ворота Гиссарской крепости. Вид на ворота и на постаменты у ворот (фото в конце 20-х годов XX в.).




Рис. 104. Ворота Гиссарской крепости. Сохранившаяся часть ворот (зачисовка С. Неумывакина).

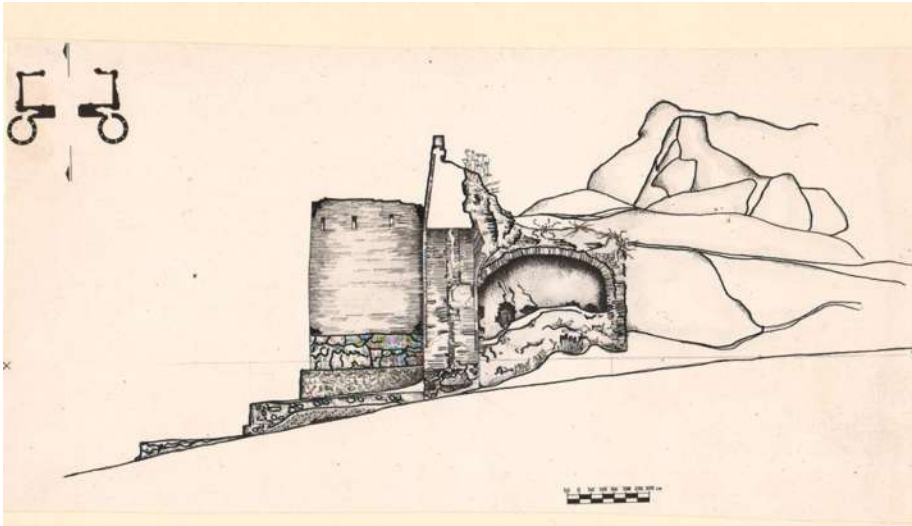


Рис. 105. Ворота Гиссарской крепости. Разрез, взгляд на западную половину (зарисовка О. Неумывакина).

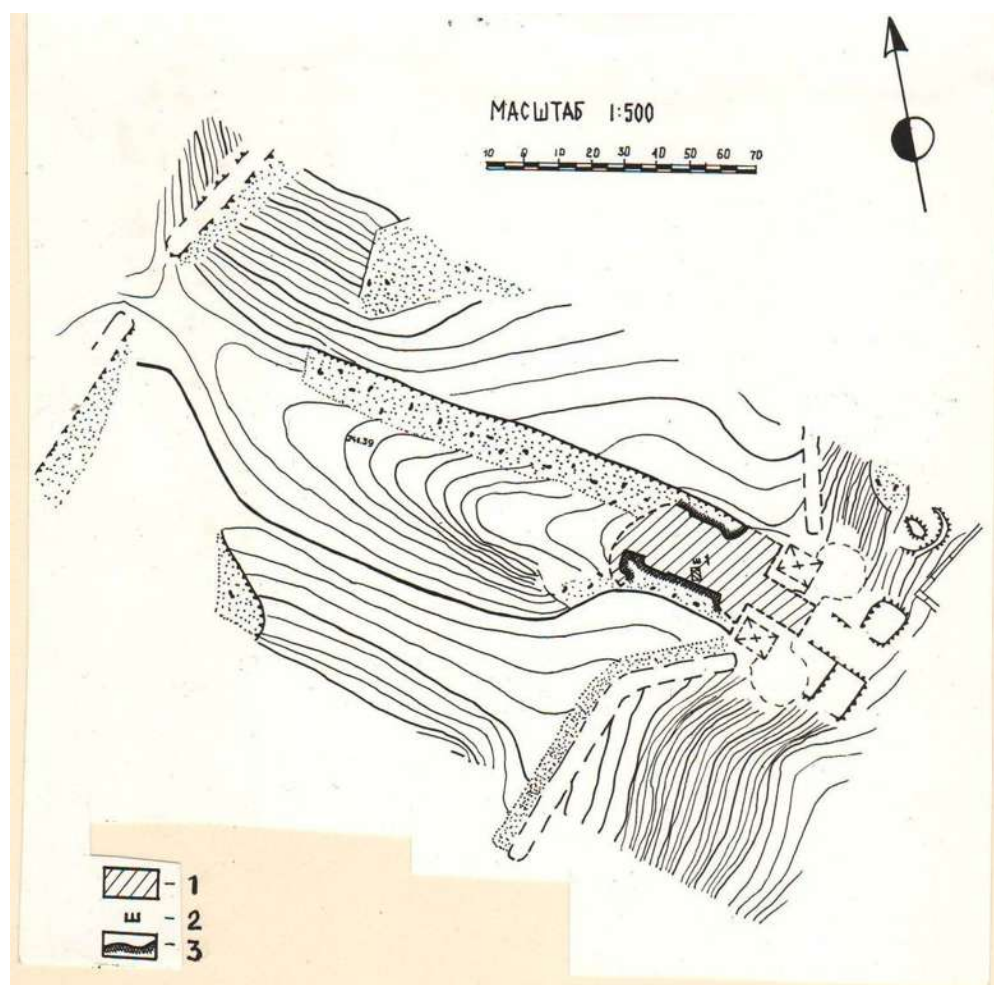


Рис. 106. Старые ворота крепости, 1981 г. План: 1 – расчищенный участок в процессе археологических раскопок; 2 - шурф; 3 - контур вновь открытого архитектурного сооружения. Раскопки П. Т. Самойлика, зарисовка Т. Хворых.

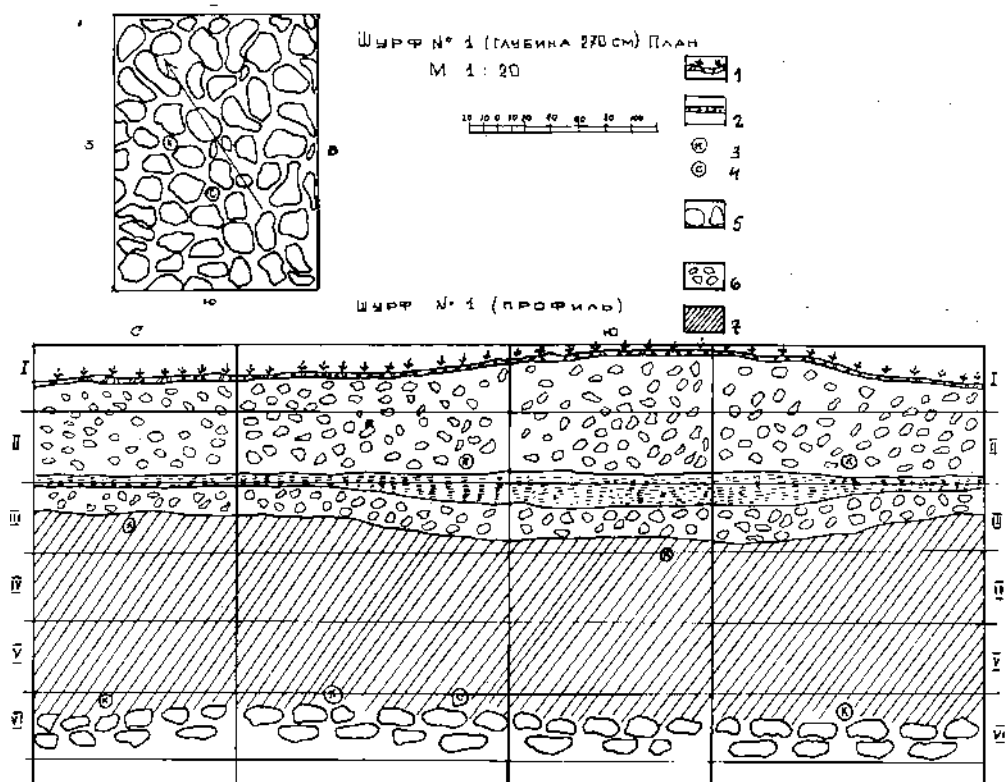


Рис. 107. Старые ворота крепости. Шурф 1981г. Разрез: I - дерн; 2 - слой, насыщенный ганчем; 3 - керамика; 4 - стекло; 5 - галечниковая вымостка; 6 - галечниковая засыпка; 7 - плотный темно-серый слой.
Раскопки П.Т.Самойлика.

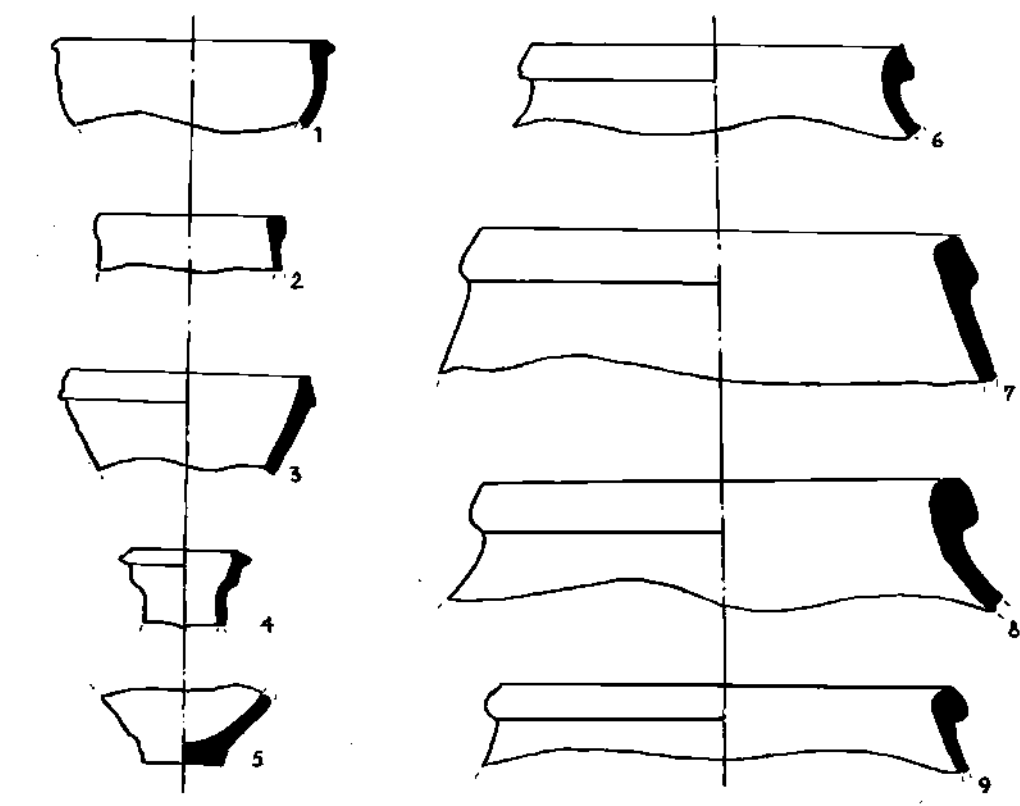


Рис. 108. Старые ворота крепости. Керамика из шурфа: 1-3 - горшки; 4 - венчик кувшина; 5 - основание кувшина; 6 - хумча; 7-9 - хумы.

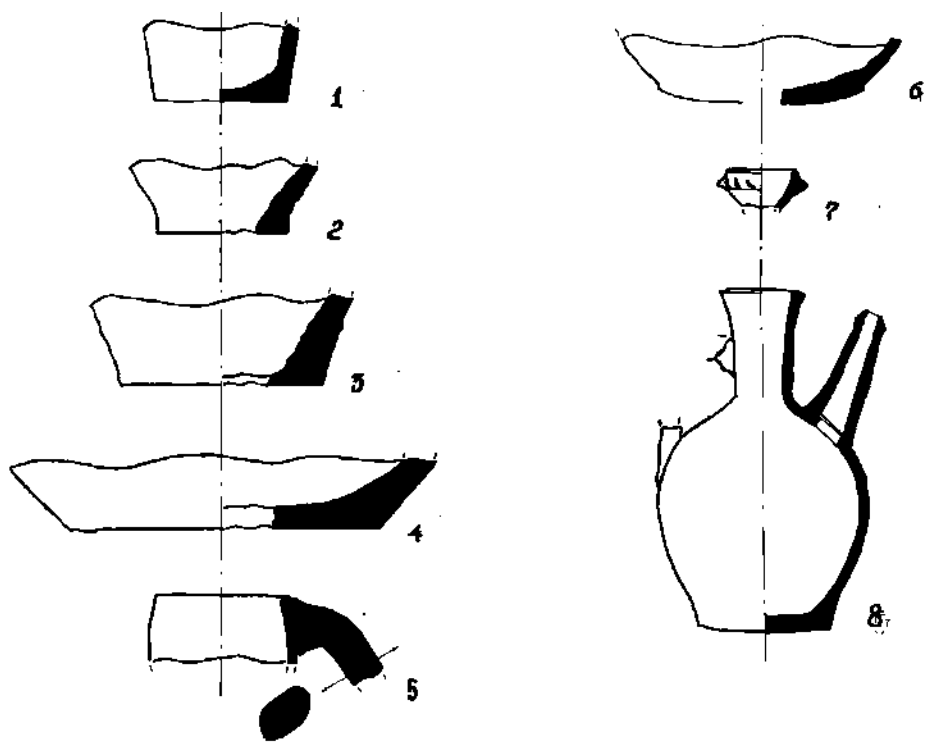


Рис. 109. Старые ворота крепости. 1-4 - основание сосудов; 5 - венчик кувшина с ручкой; 6 - основание сосуда; 7 - венчик кувшина; 8 - кувшин.



Рис. 110. Медресе Кухна.



Рис. 111. Медресе Нау. Остаток построек. Вид из крепости на южную городскую стену.




Рис. 112. Медресе Кухна. Вид на фасадную часть (зарисовка С. Неумывакина).




Рис. 113. Медресе Кухна. Вид на запад. Разрез
(зарисовка С.Неумывакина).



Рис. 114. Медресе Кухна. А: Системы кладки интерьера угловых худжр;
Б: кладка восточного прохода.

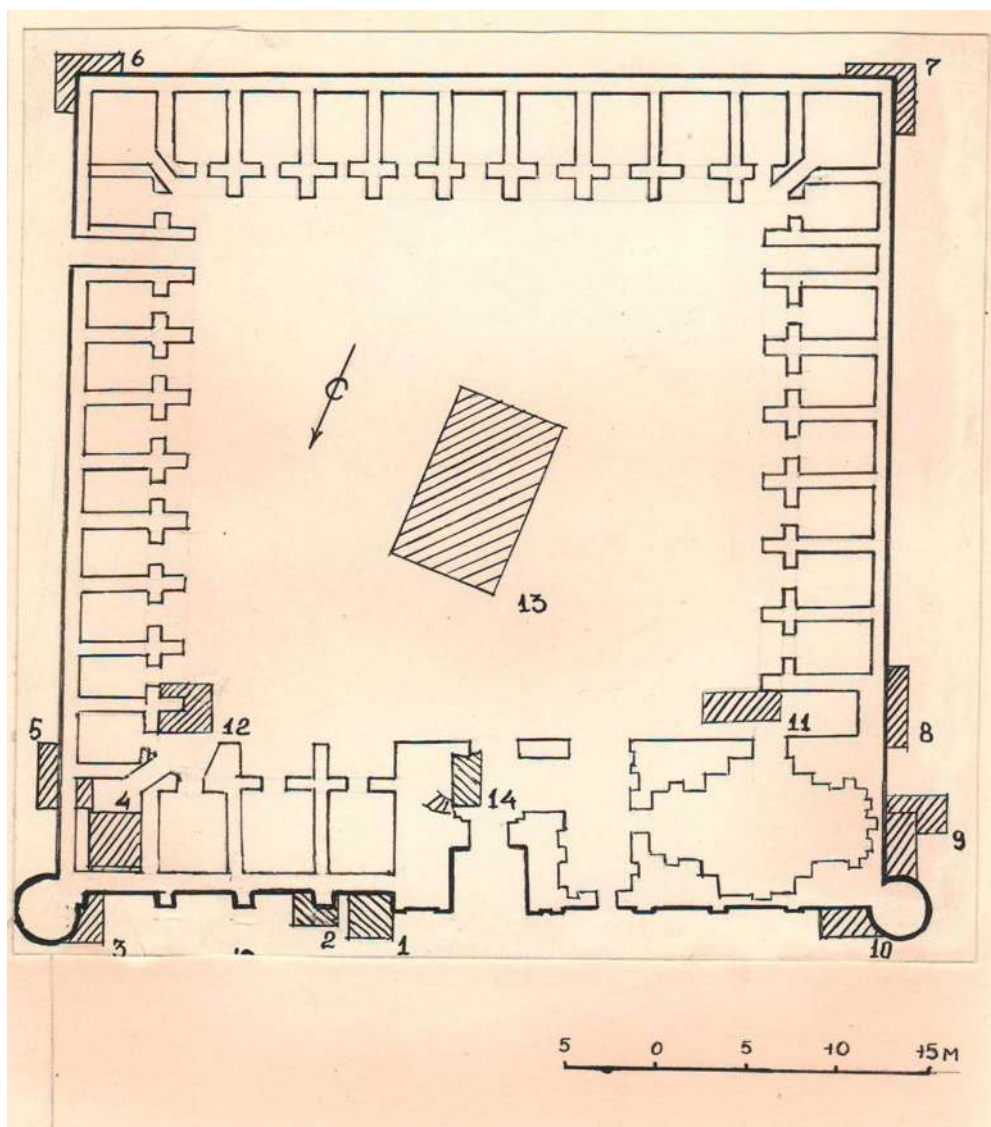


Рис. 115. Медресе Кухна. Схема расположения шурфов 1969-1970 гг.

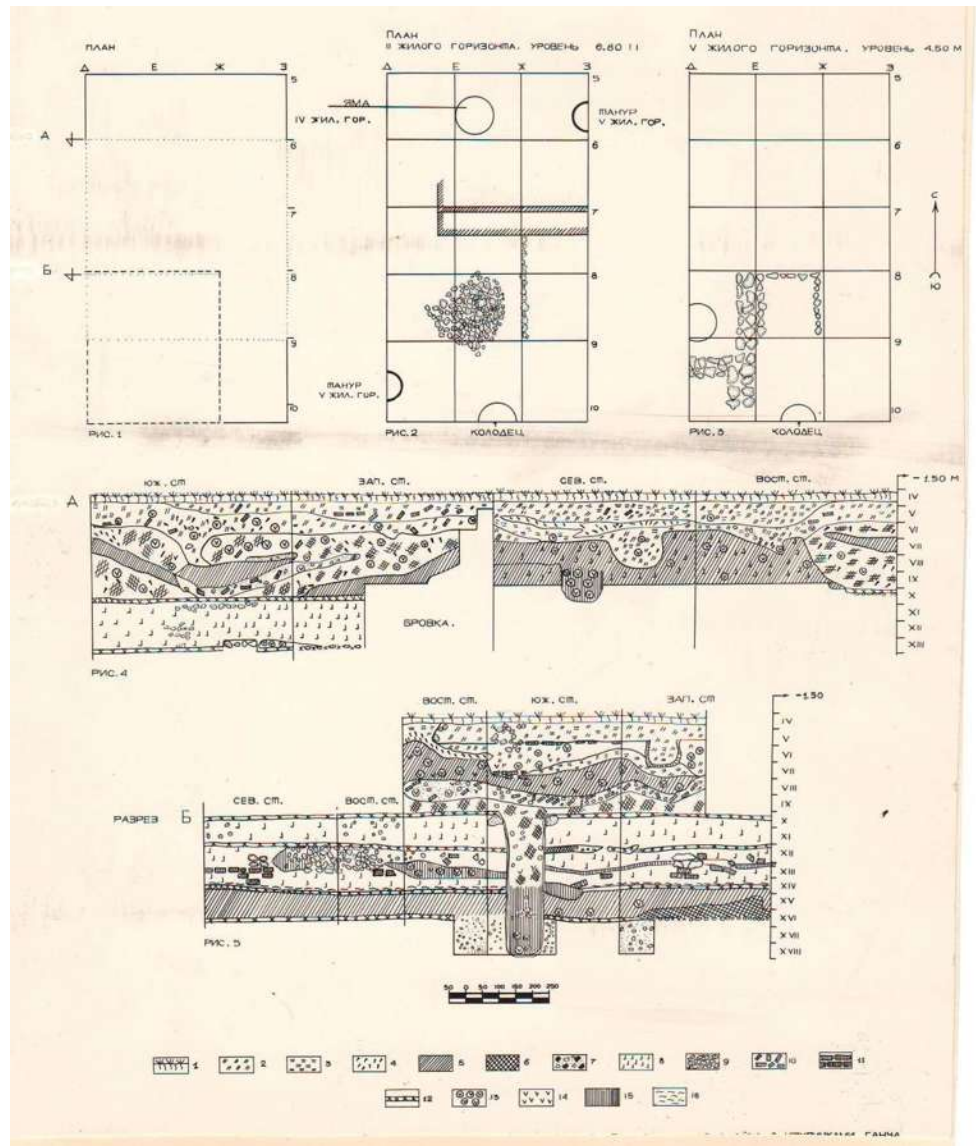


Рис. 116. Медресе Кухна. Шурф 13. План и разрезы. 1-деревяная прослойка; 2-рыхлая прослойка со строительными остатками; 3-серая рыхлая прослойка с крупинками ганча; 4-уголь; 5-лесс со строительными остатками; 6-утрамбованная глинистая прослойка; 7-глинистая забутовка из камня, гальки и песка; 8-кирпичный завал (сырцовый в разрезе; 9-камни, обломки жженого кирпича; 10-кладка из сырца в разрезе; 11-жилые горизонты; 12-фрагмент керамики; 13-кость; 14-гумусовая прослойка; 15-натечный слой.

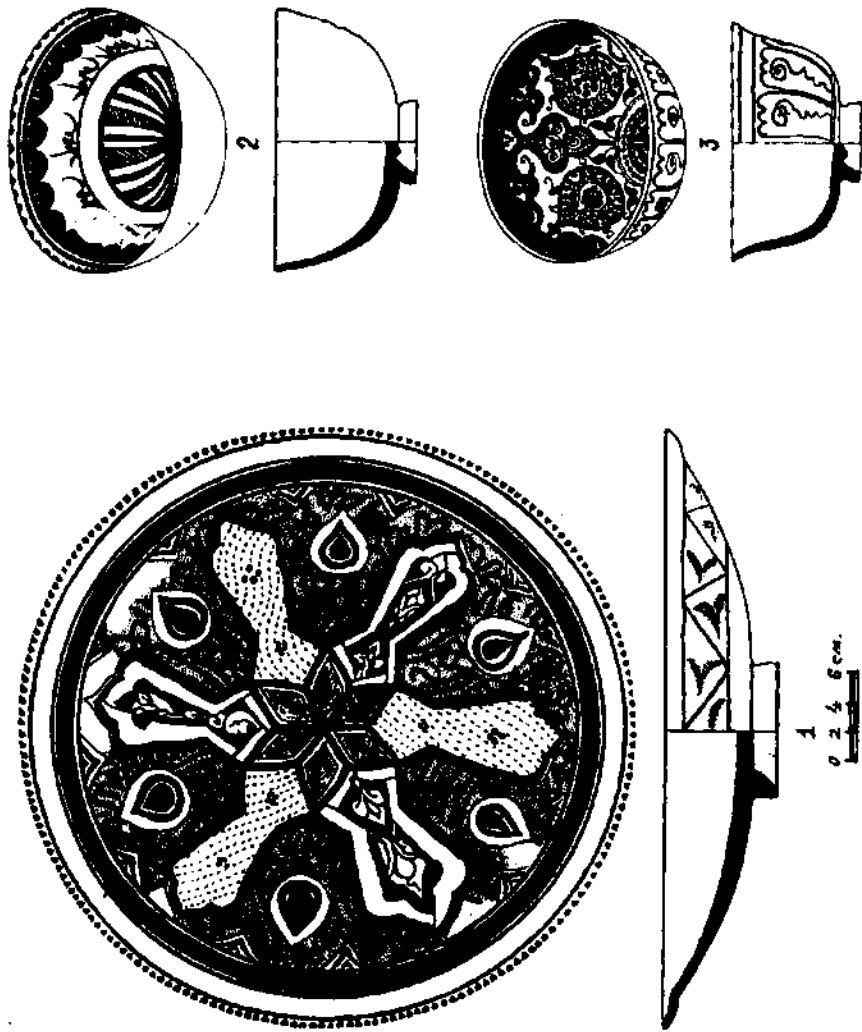


Рис. 117. Медресе Кухна Шурф13. Яма. Керамика глазурованная.
1-чаша с арабской каллиграфией; 2-3-миски (реконструкция).

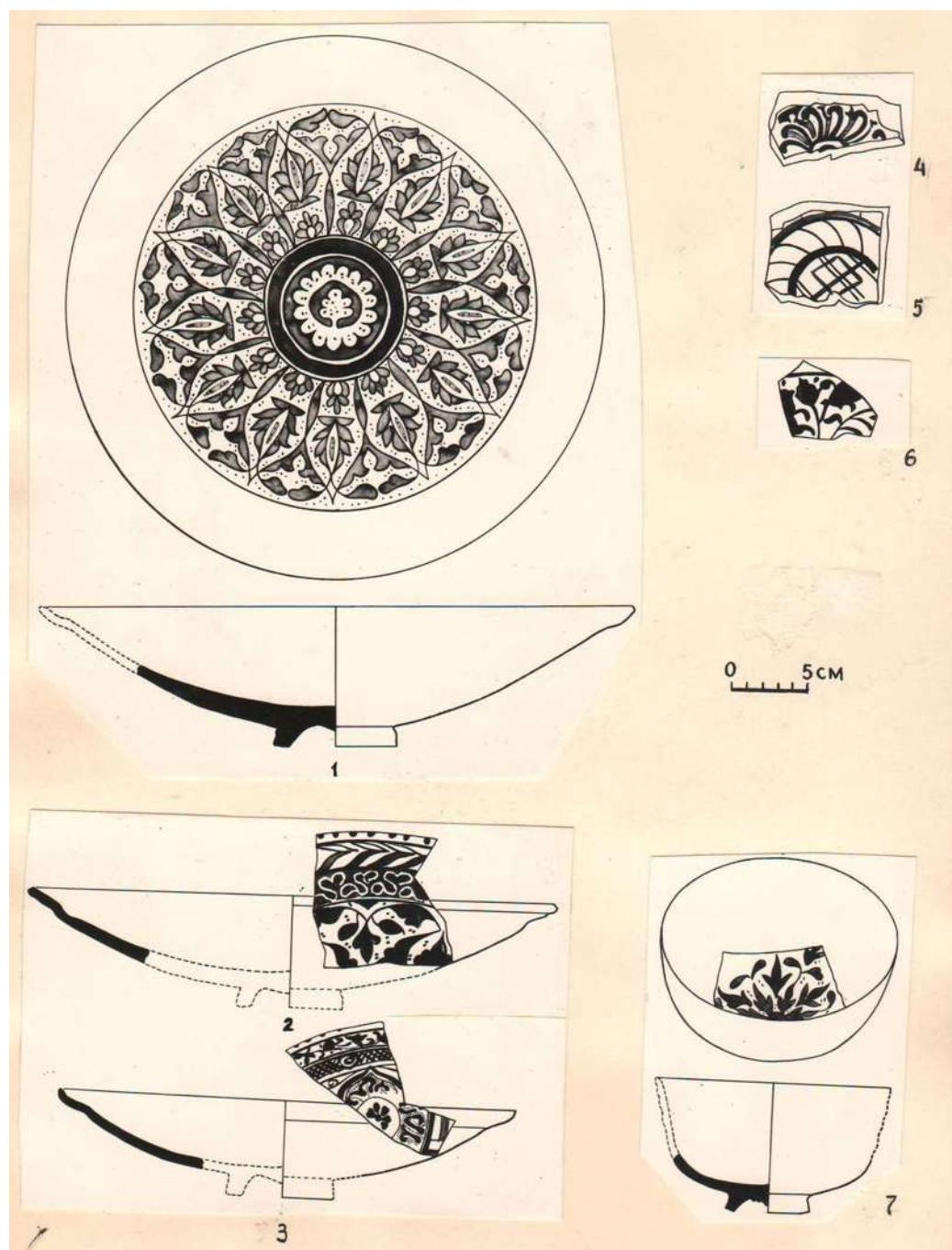


Рис. 118. Медресе Кухна. Шурф 13. Керамика глазурованная. Яма: 1-5 - фрагменты чаш; 6-7 - фрагменты миски.




Рис. 119. Медресе Кухна . Керамика из перемещенных верхних слоев: 1-12 фрагменты глазурованных чаш и мисок. 13-19- Гиссарская крепость. Кургоны Кулоби. Раскопы 1-3: 13-17 - железные предметы; 18-19-пряслицы керамические



Рис. 120. Медресе Нау. А: портал и фрагменты сохранившейся части медресе; Б. фасад (реконструкция архитектора С.Г.Хмельницкого).

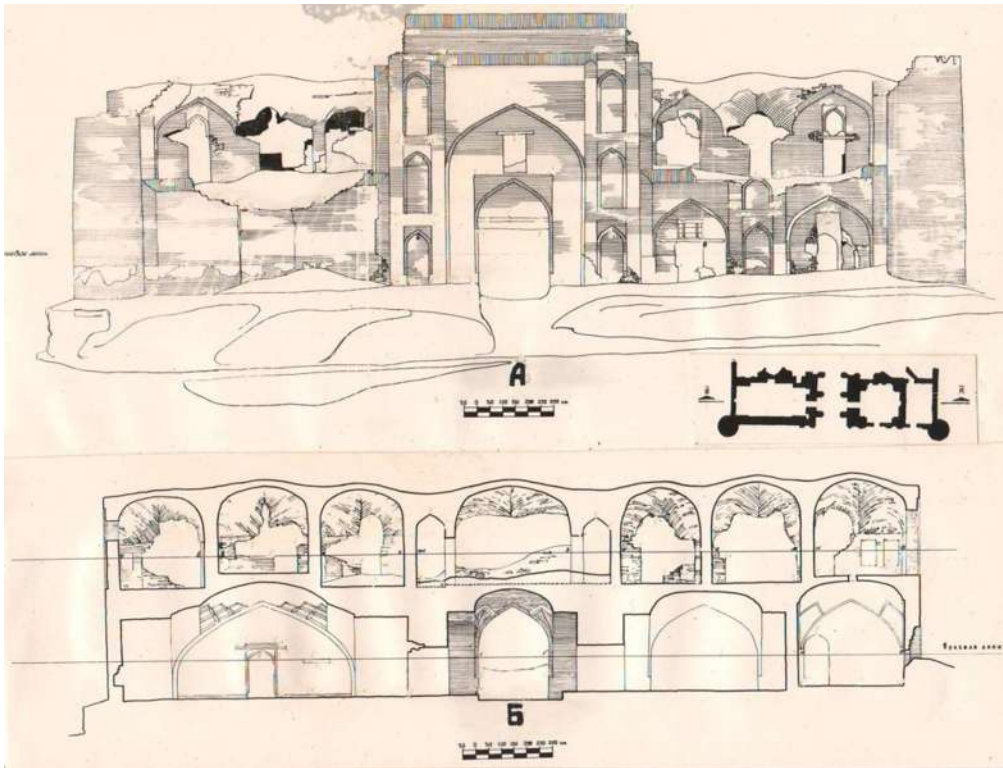


Рис. 121. Медресе Нау. А: фасад; Б: разрез (зарисовка архитектора С. Неумывакина).

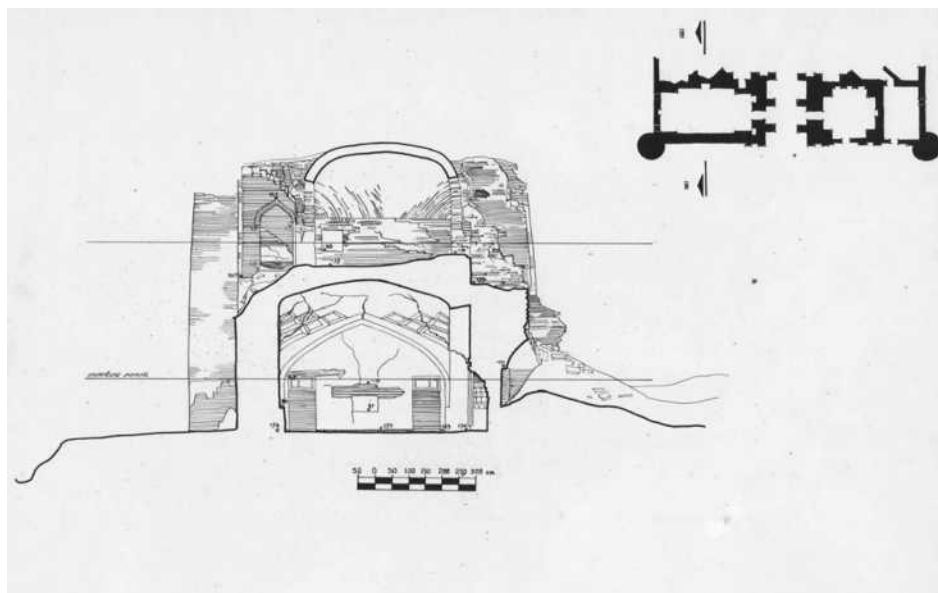


Рис. 122. Медресе Нау. Разрез I и II этажа через мечеть (разрез III-III) (зачисовка С.Неумывакина).

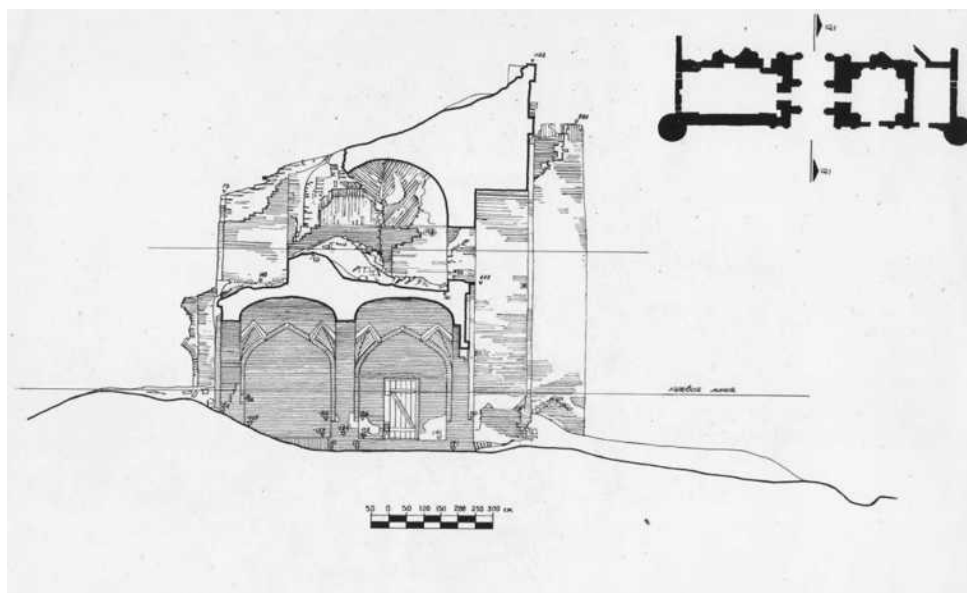


Рис. 123. Медресе Нау. Разрез I и II этажа через проход, (разрез IV-IV).

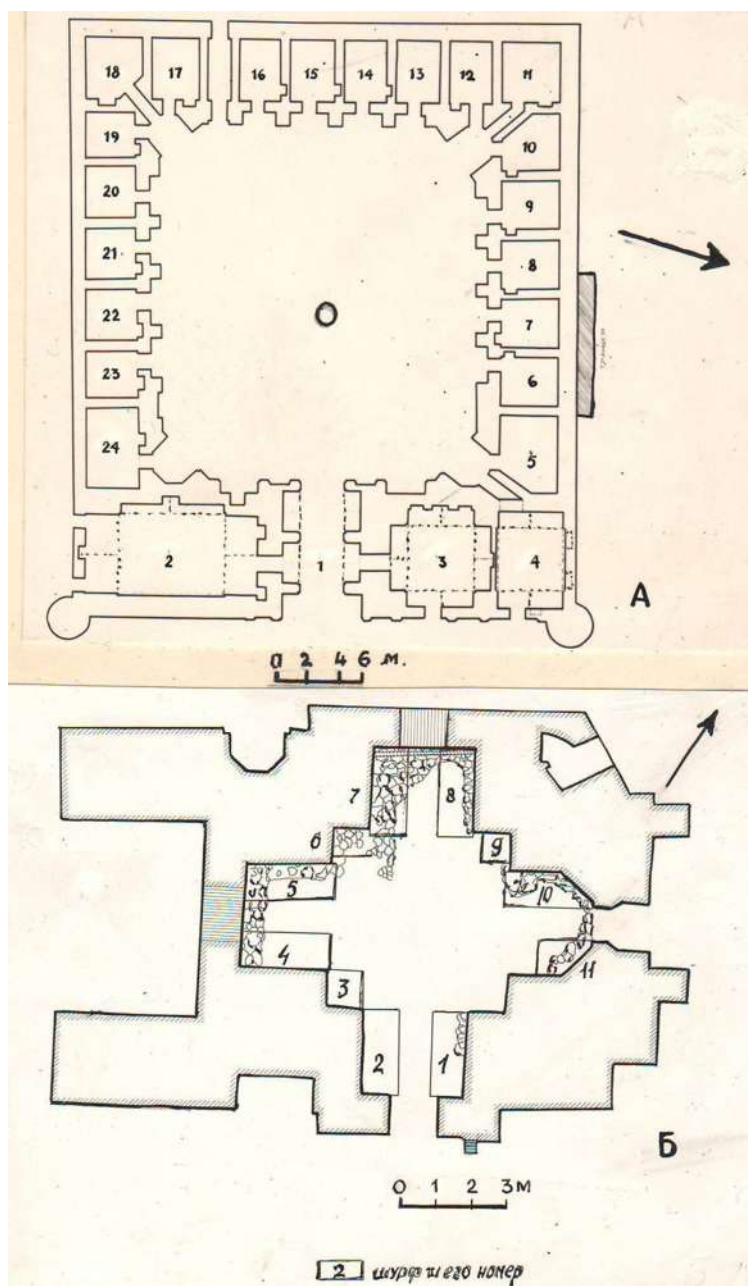


Рис. 124. Медресе Нау. А. План после раскопок двора - вскрытые дворовые помещения; Б. Махдуми-Аъзам. Раскопки во внутренних помещениях - 3 (перестройка).

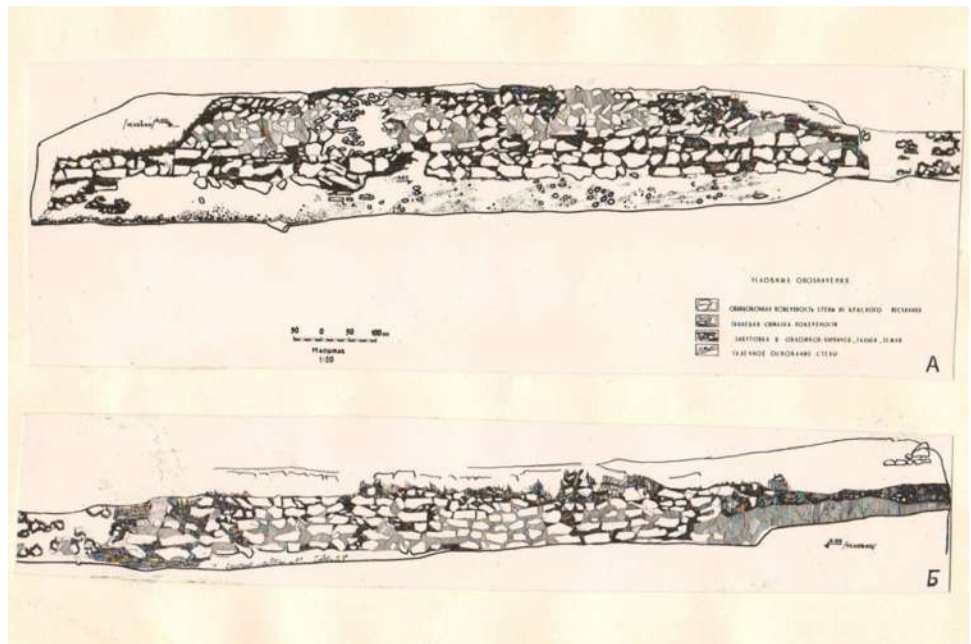


Рис. 125 А. Подпорная стена медресе Нау, северо-восточная:
А-левая половина; Б-правая половина.

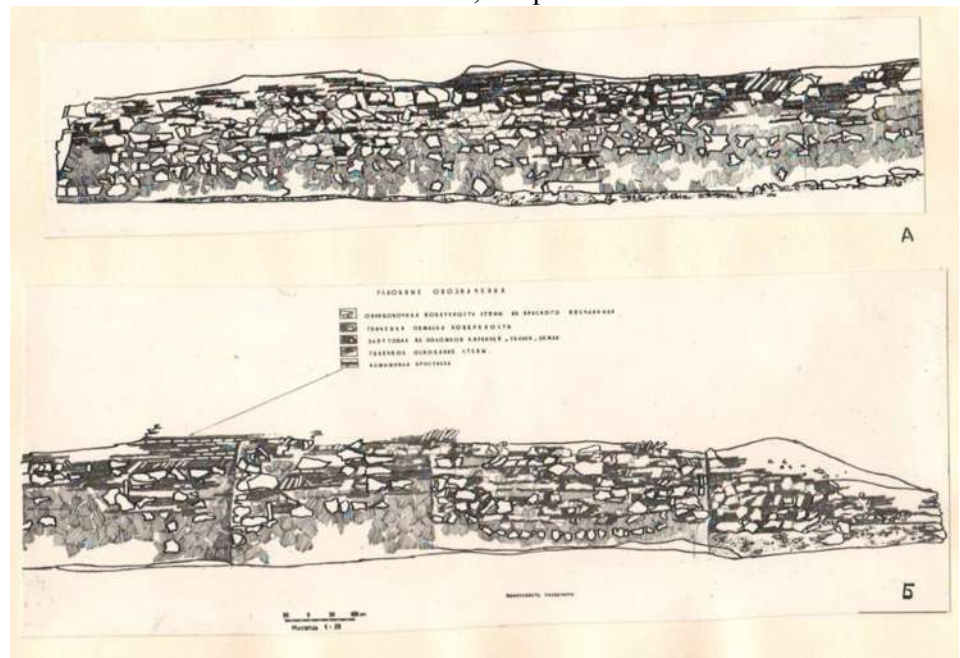


Рис. 125 Б. Подпорная стена медресе Нау. Юго-восточный фасад.
А-левая половина; Б - правая половина.


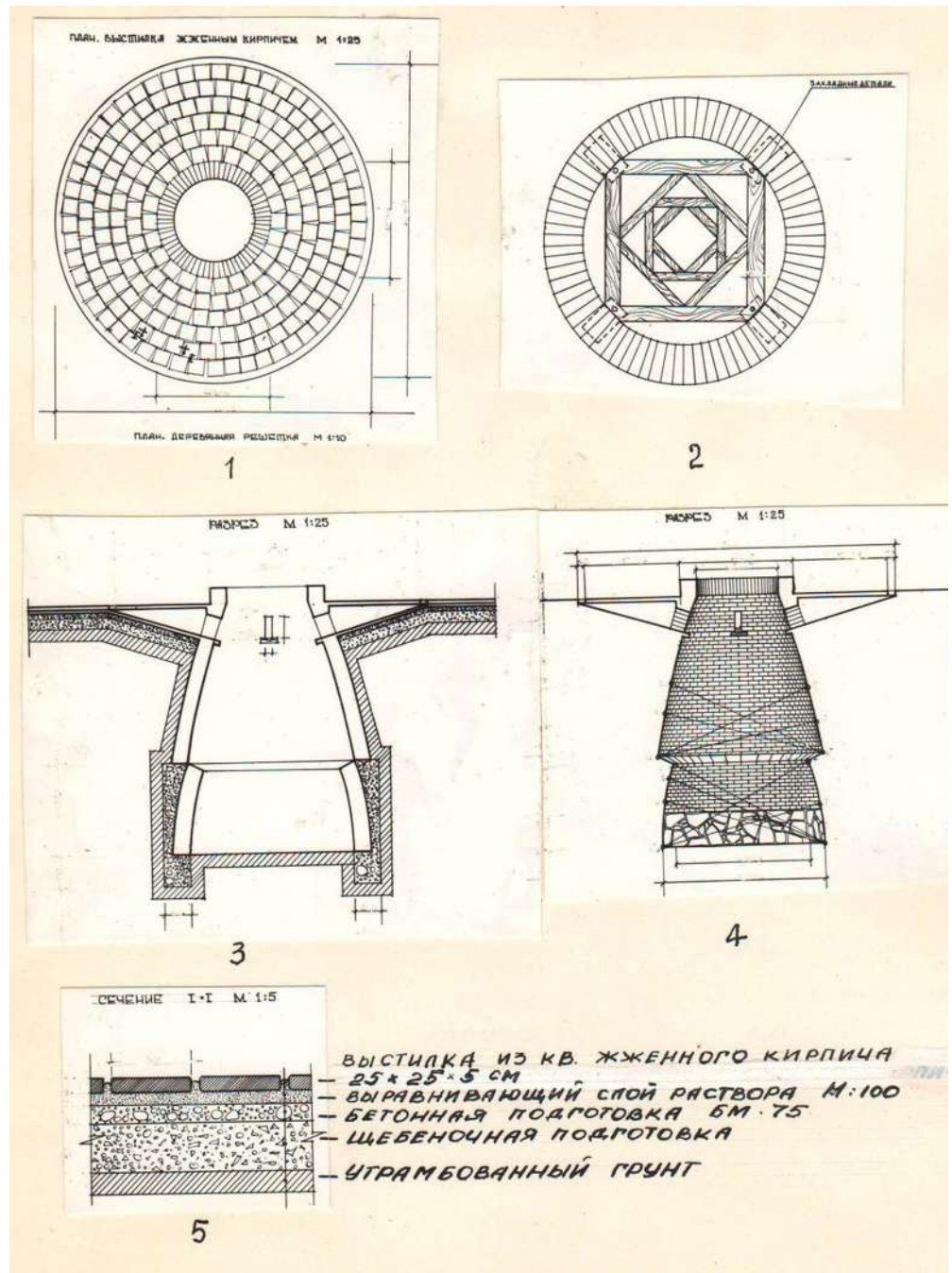


Рис. 125.В: 1 - траншея у северной траншеи медресе Нау - фото; 2 - разрезы траншеи: южная и восточная стороны; 3 - раскопки у северо-западной стены медресе Нау.



125. Медресе Нау. Колодец на середине двора: 1 - план выстилки жженого кирпича; 2 - план деревянной решетки; 3-5 - разрезы и сечение I-I (Реконструкция архитекторов Н. Брусь и С.Репина).

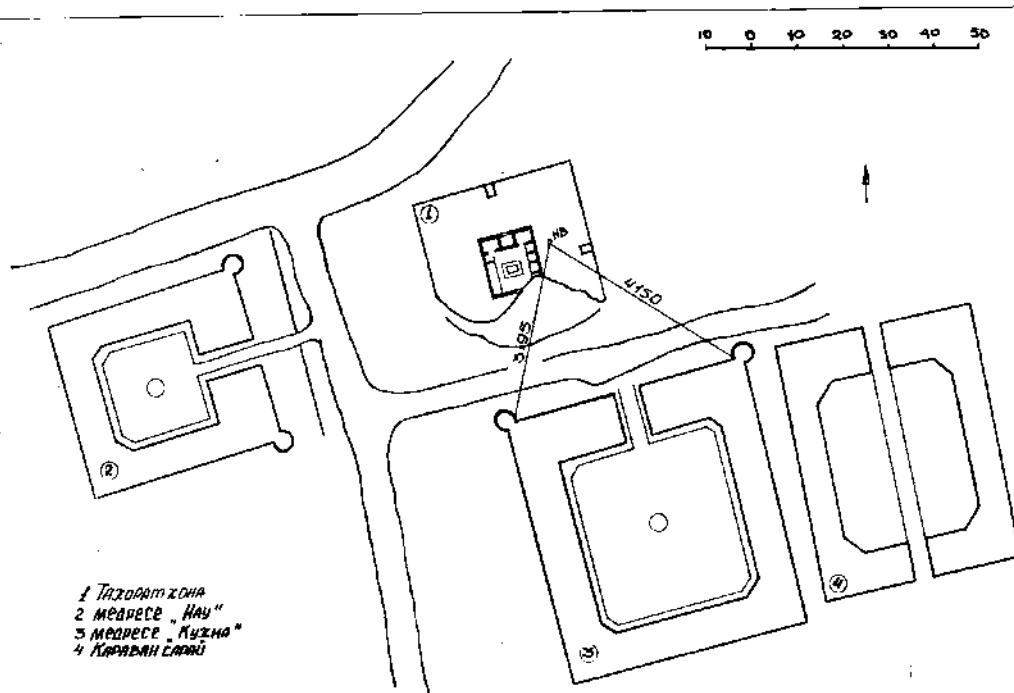


Рис. 126. Тахоратхона (помещения, где совершается омовение, очищение. Омовение предусматривалось шариатом, оно было обязательно перед чтением Корана, молитвы, перед посещением культовых мест и после туалета).
Ситуационный план: 1 - Тахоратхона, 2 - медресе Нау, 3 - медресе Кухна; караван-сарай (обмеры и зарисовки архитекторов Х. Рахматуллаева, М. Махмудова, С.Репина, Т. Хворых).

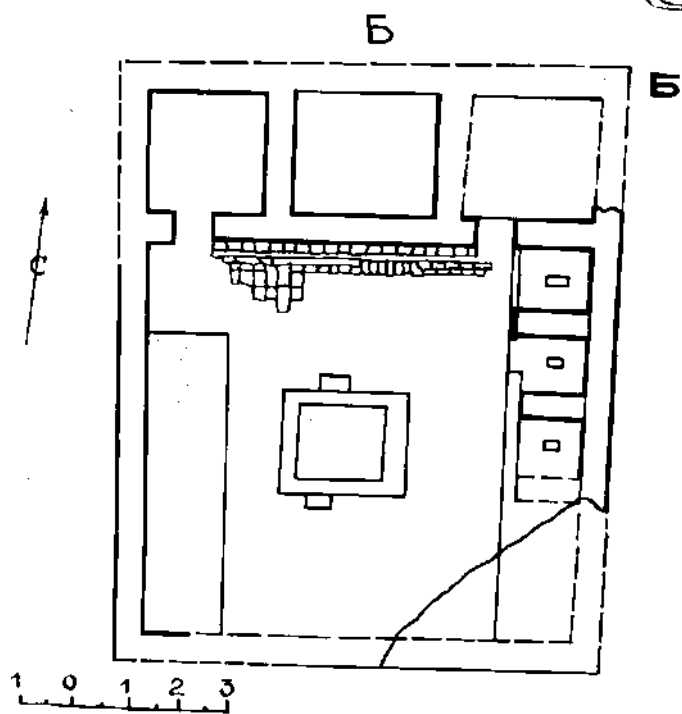
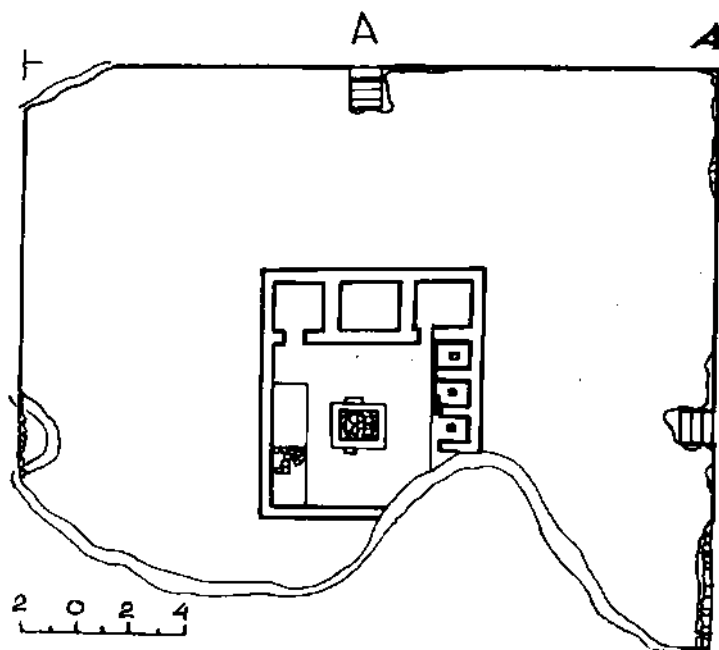


Рис. 127. Тахоратхона. Планы помещения.

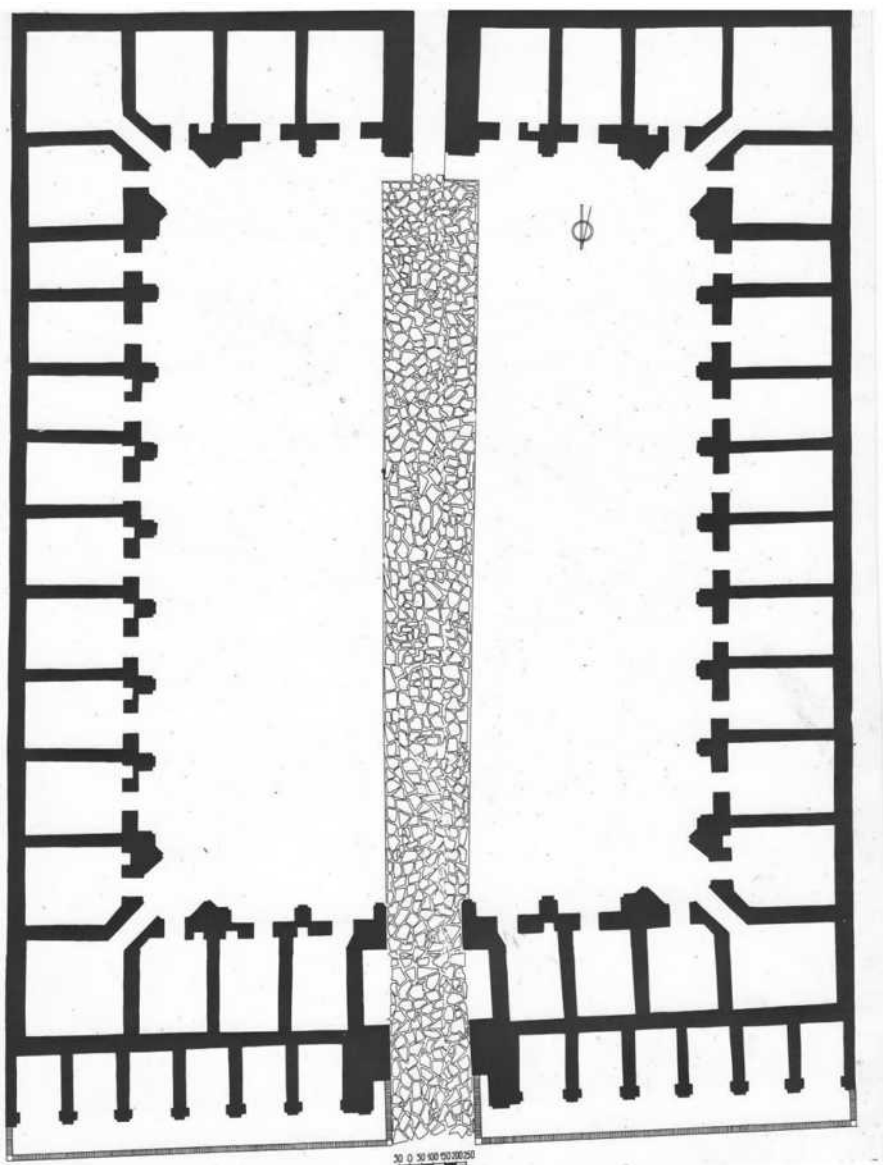


Рис. 128. Караван-сарай. План после раскопок (реконструкция В. В. Попугаева, Н. С. Талбаковой и С. В. Репина).




Рис. 129. Махдуми-Аъзам. 1 - южный портал (фото- начало 50-х годов); 2 - юго-восточный фасад; 3 - восточный заложный дверной проем в помещении I (гурхона).




Рис. 130. Махдуми-Аъзам. Южный фасад
(зарисовка архитектора С. Неумывакина).




Рис. 131. Махдуми-Аъзам. Восточный фасад (зарисовка архитектора С.Неумывакина).

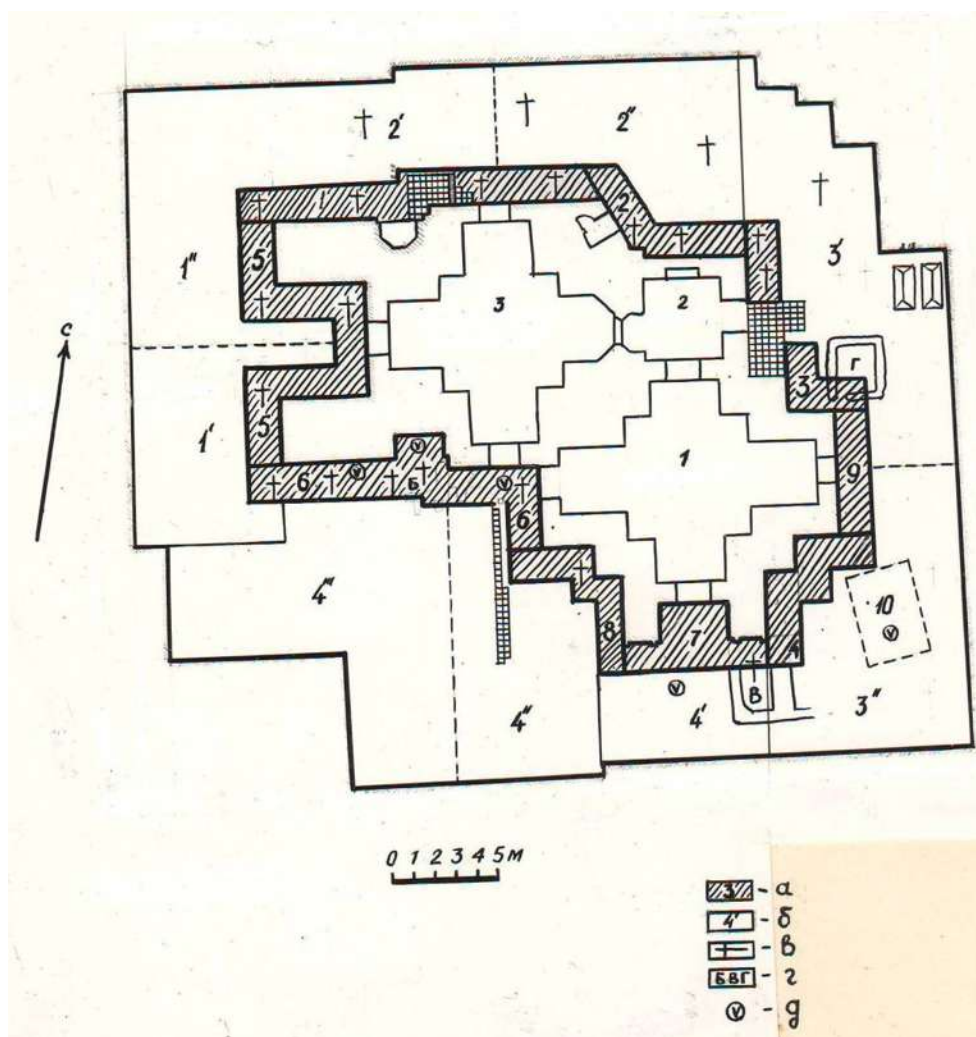


Рис. 132. Махмуди-Аъзам. 1974. Схема расположения шурфов и раскопок в наружной части памятника: а - шурфы; б - раскопки; в - захоронение; г - стены, саганы; д - керамика.

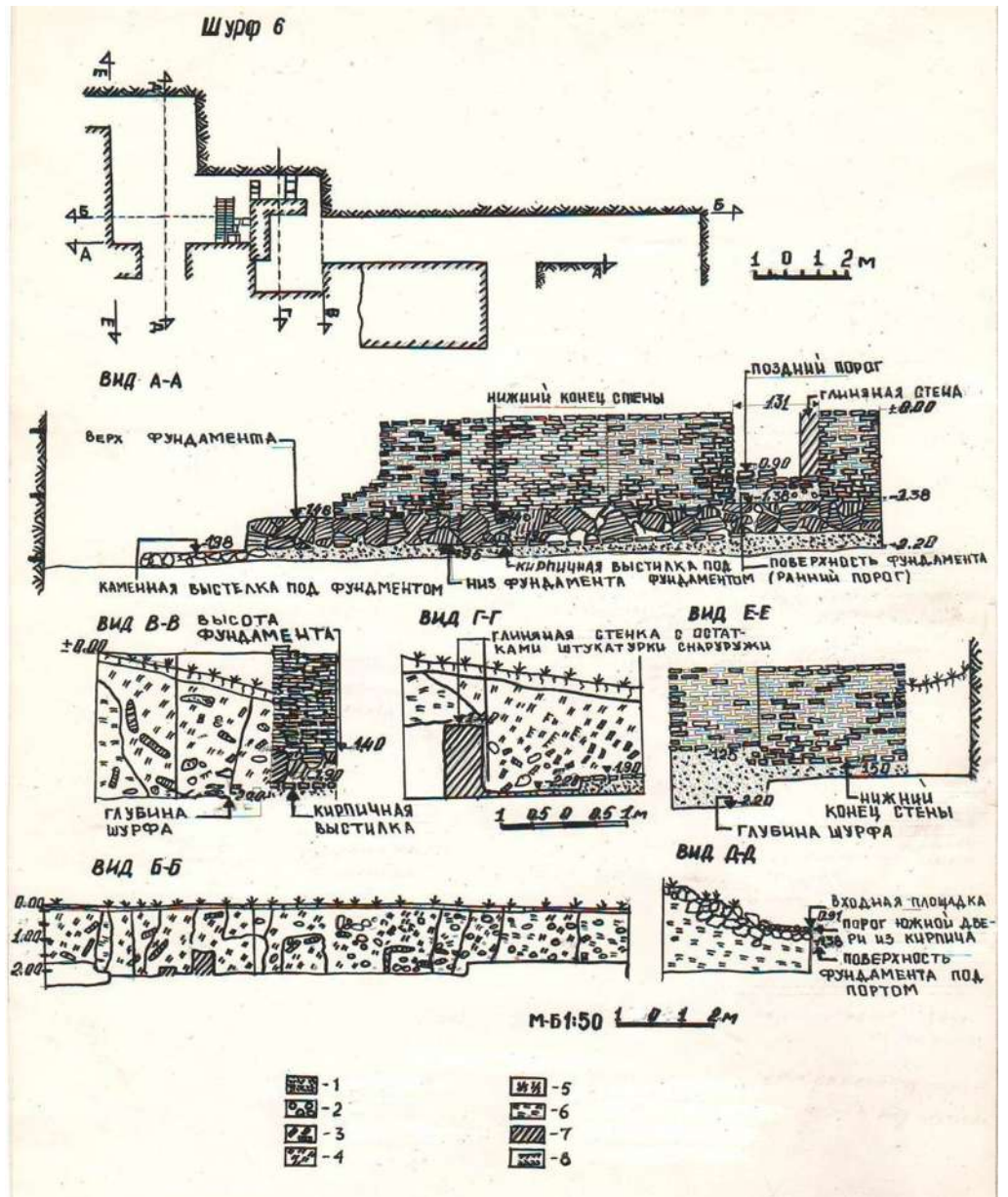


Рис. 133. Махдуми-Аъзам. 1974г. Шурф 6. Виды А-А, Б-Б, В-В, Г-Г, Д-Д. Условные обозначения: 1 - гравий с песком, 2 - камни; 3 - обломки жженого кирпича; 4 - рыхлая прослойка со строительным мусором; 5 - ганчевая штукатурка; 6 - серая рыхлая прослойка с крупинками ганча; 7 - лёсс со строительными остатками; 8 - истлевшее дерево.




Рис. 134. Махдуми Аъзам. 1-13 - глазурованные чаши и миски обнаруженные на уровне пола двора сооружения.

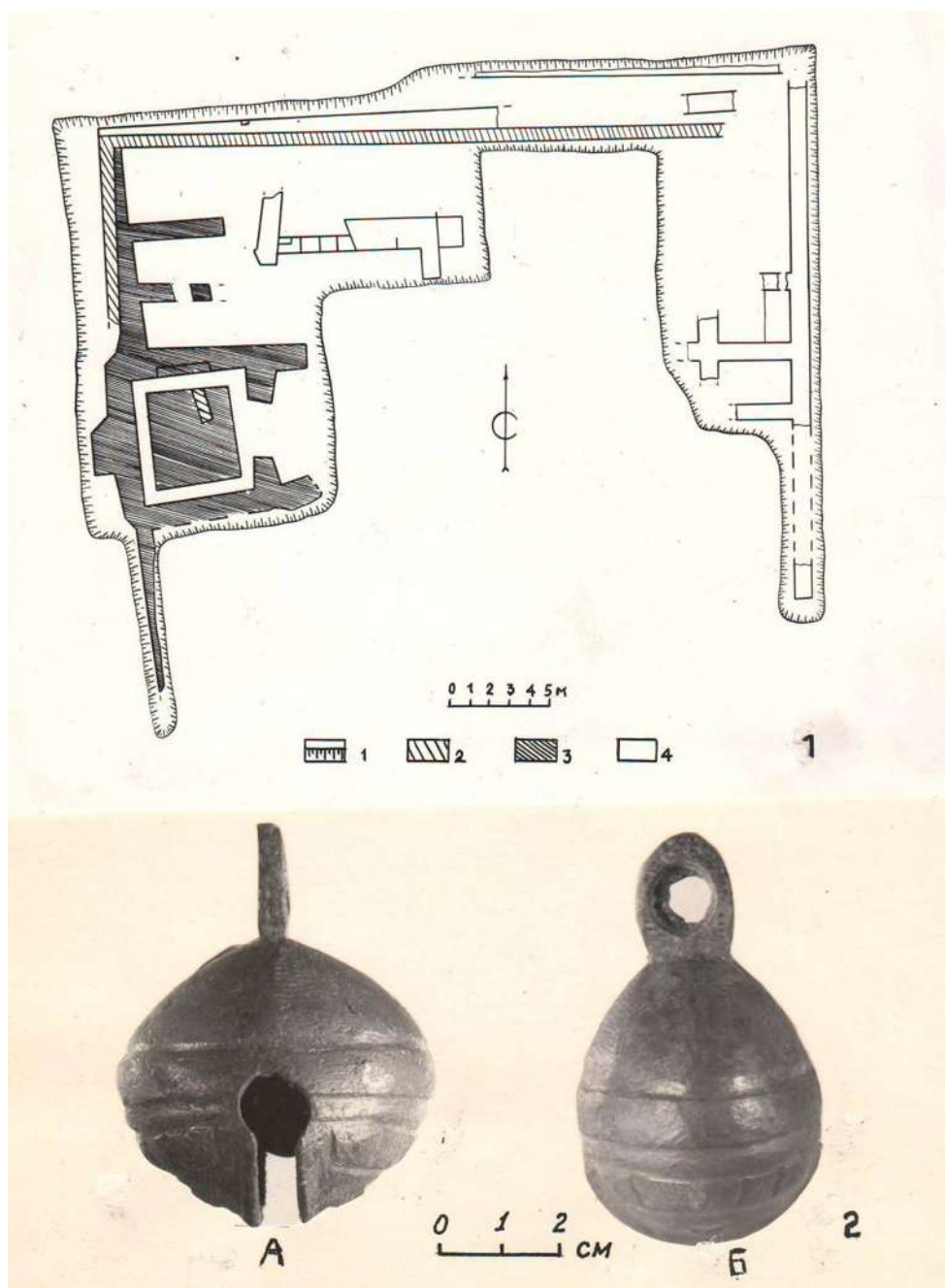


Рис. 135. Чашмаи Мохиен, 1985-1986 гг. I - медресе и мечеть. 2 а, б - Мед-
ресе Кухна: 2-а, б - медный бубенчик, лицевая и боковая стороны. (Фото).




Рис. 136 Мечеть Сангин I. Восточный и южный фасад с галереей и минаретом. Фото 20-х годов XX в. 2. Северный фасад (зарисовка архитектора С. Неумывакина).




Рис. 137. Мечеть Сангин. А.: Южный фасад (зарисовка архитектора С.Неумывакина). Б: минарет (реконструкция Ноткина). В: план верхней части и основания.




Рис. 138. Мечеть Сангин. А: Восточный фасад. Б: разрез, взгляд на юг. Исследования М. М. Дьяконова в 1946-1948 гг.

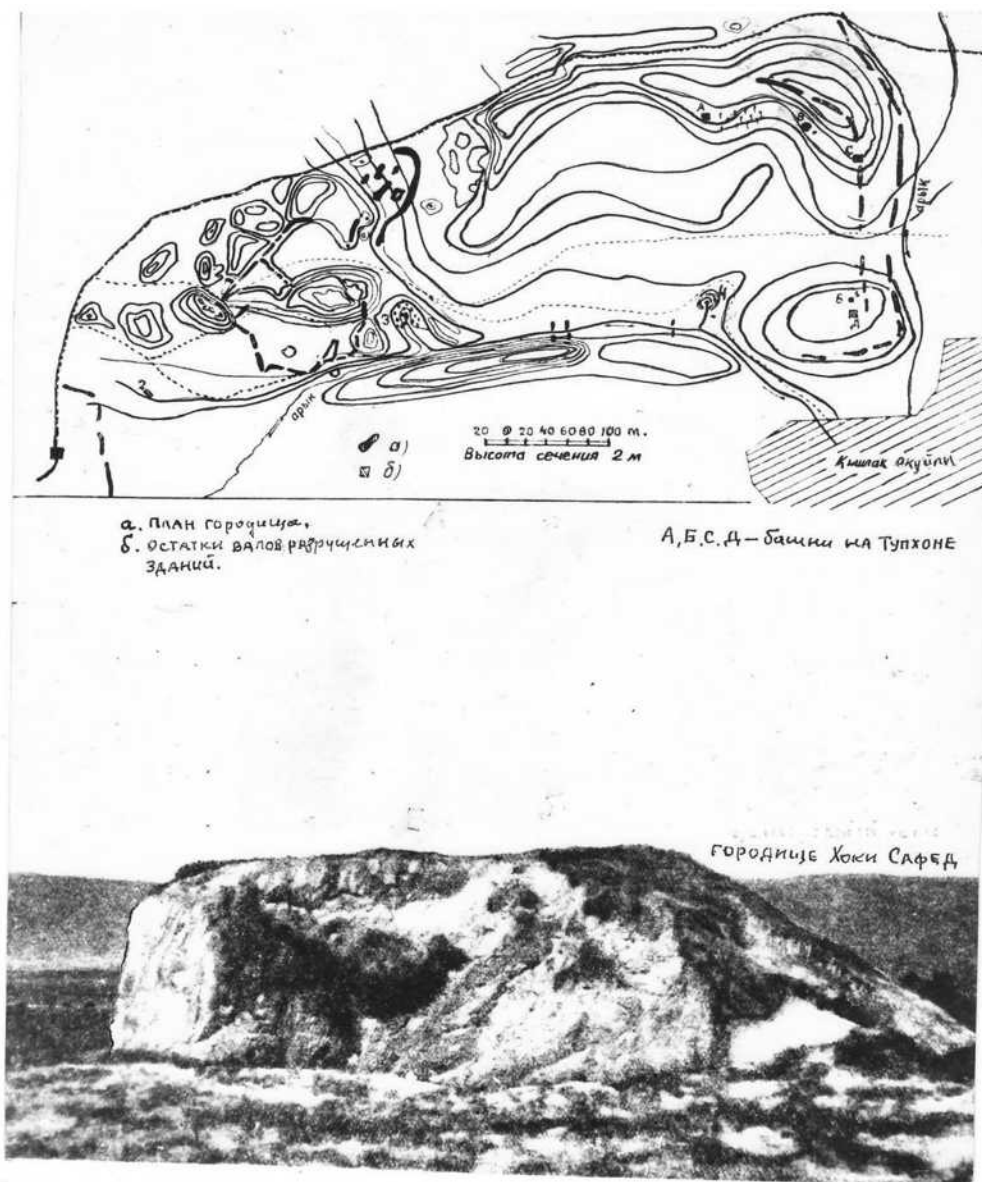


Рис. 139. Гиссар Хоки Сафед. А: План городища по М. М. Дьяконову. 1 - мечеть Масджиди Сангин; 2 - заброшенная печь для обжига кирпичей; 3 - источник Гав-кушон; 4 - безымянный источник; 5 - мусульманское кладбище; 6 - Раскоп 1946 г.: а - остатки валов разрушенных зданий, б - А.Б.С.Д - башни на Тупхоне; Б - центральный холм.

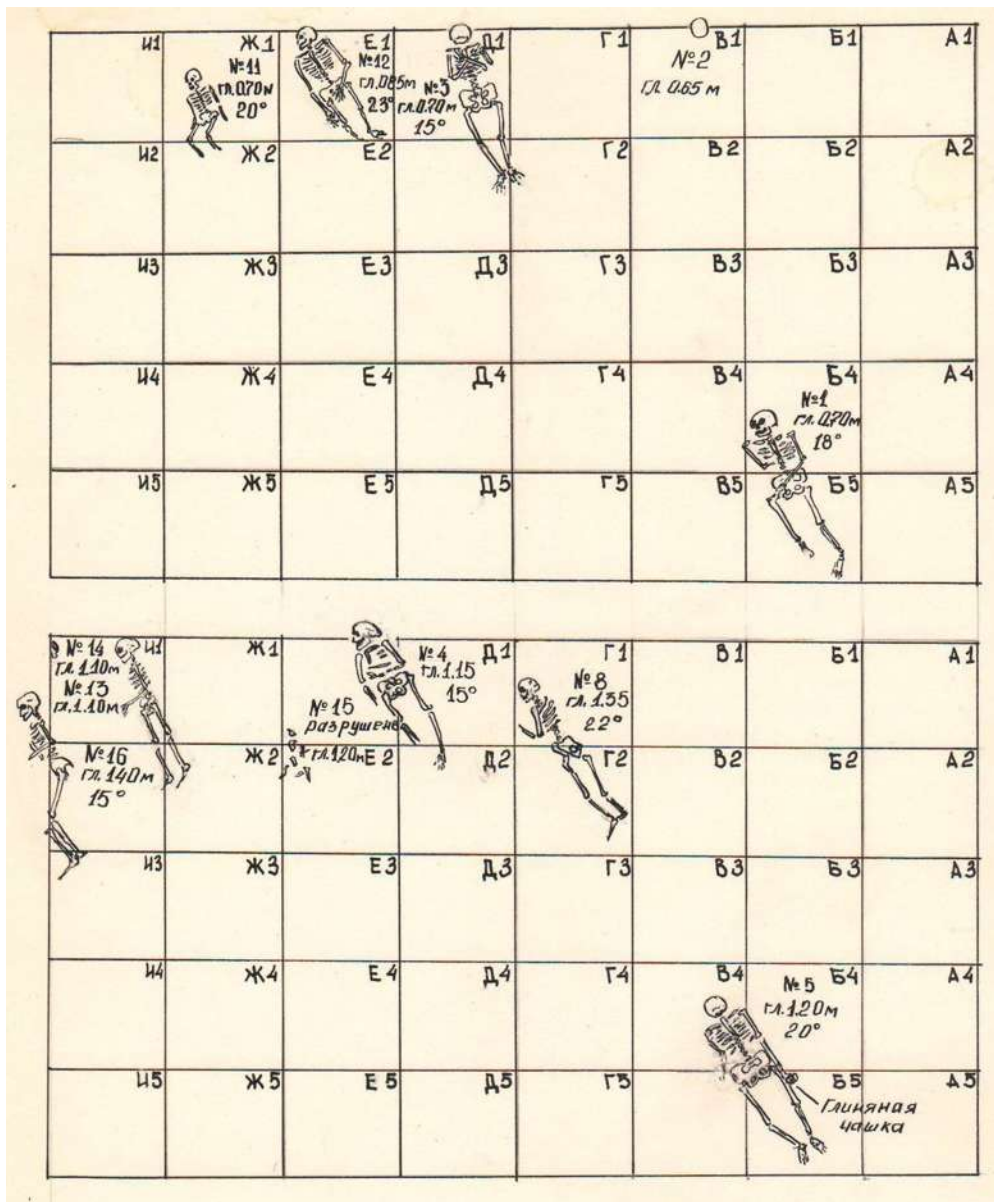


Рис. 140. Гиссар. Тупхона. I-й план: I ярус погребений; 2-й план: II ярус погребений.

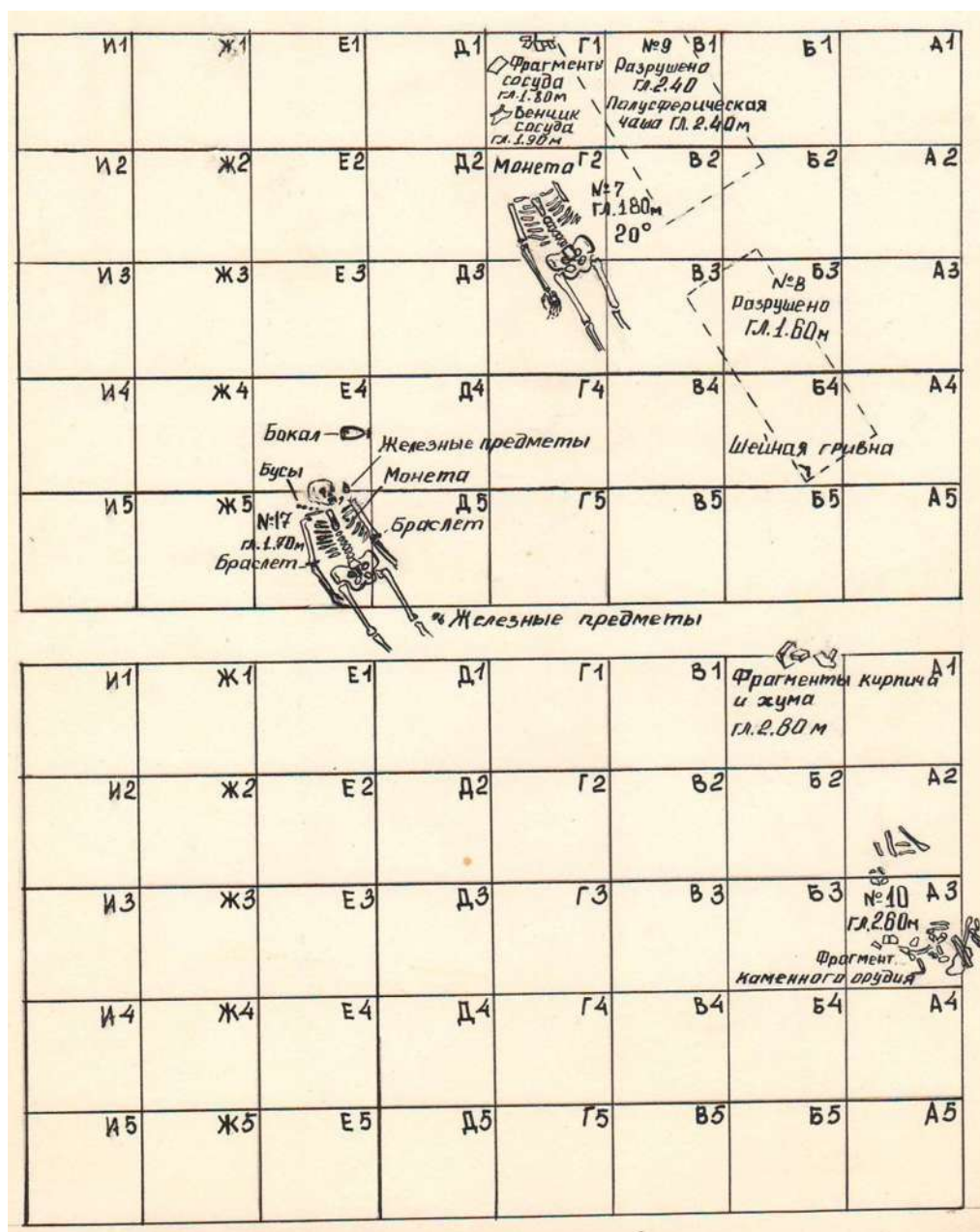


Рис. 141. Гиссар. Тупхона. 1-й план III яруса погребений; 2-й план IУ яруса погребений.



Рис. 142. Гиссар. Тупхона. 1-2 - сосуды из погребения 4; 3 - бокал из погребения 17; 4 - миска из погребения 9; 5 - бокал из погребения А; 6 - сосуд из погребения 85; 7-9 сосуды из погребения 79; 8- сосуды из погребения 73; 10 - сосуд из погребения 67; 11 -сосуд из погребения 68.

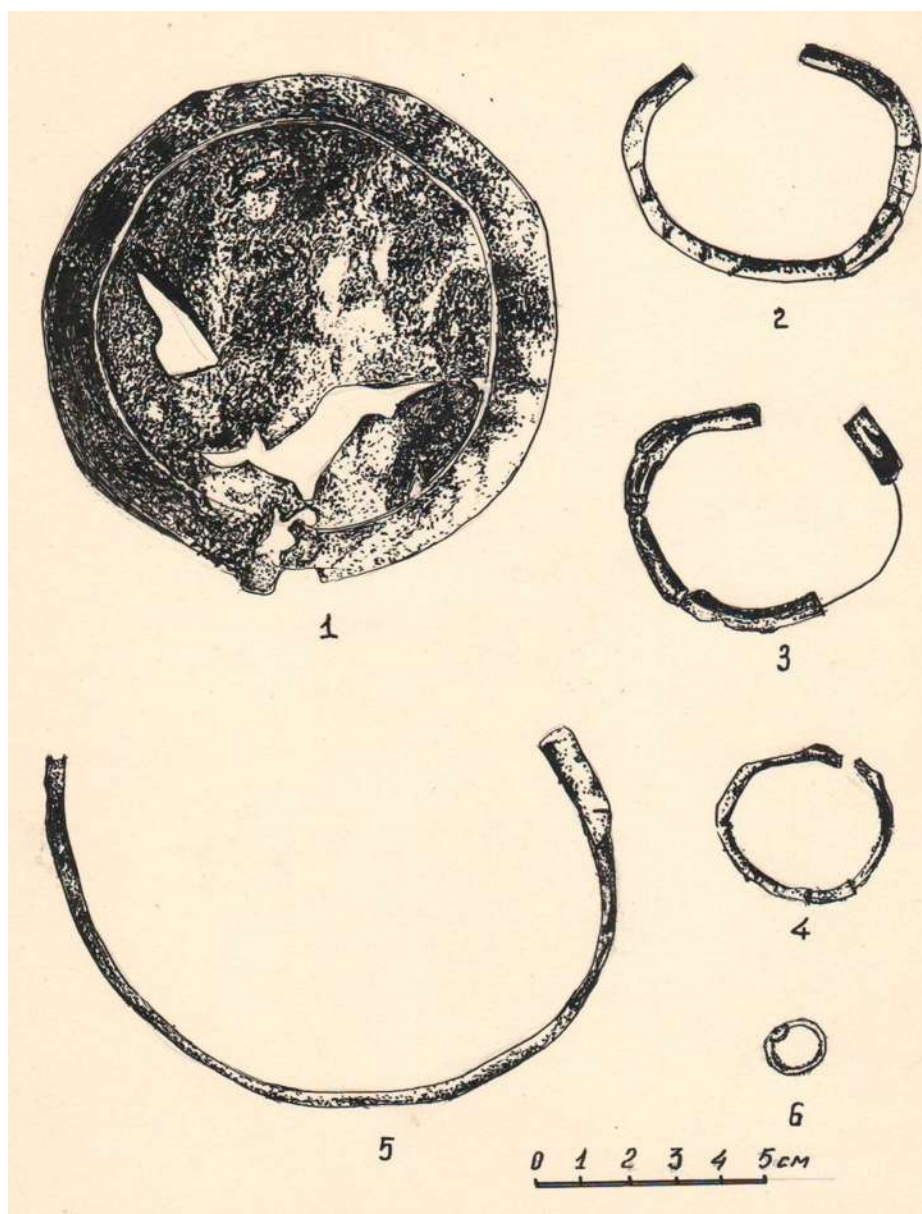


Рис. 143. Гиссар. Тупхона. 1 - бронзовое зеркало из погребения 4; 2-3 - бронзовые браслеты из погребения 17; 4 - бронзовый браслет из погребения 4; 5 - бронзовая шейная гривка из погребения 8; 6 - бронзовый перстень из погребения 4.

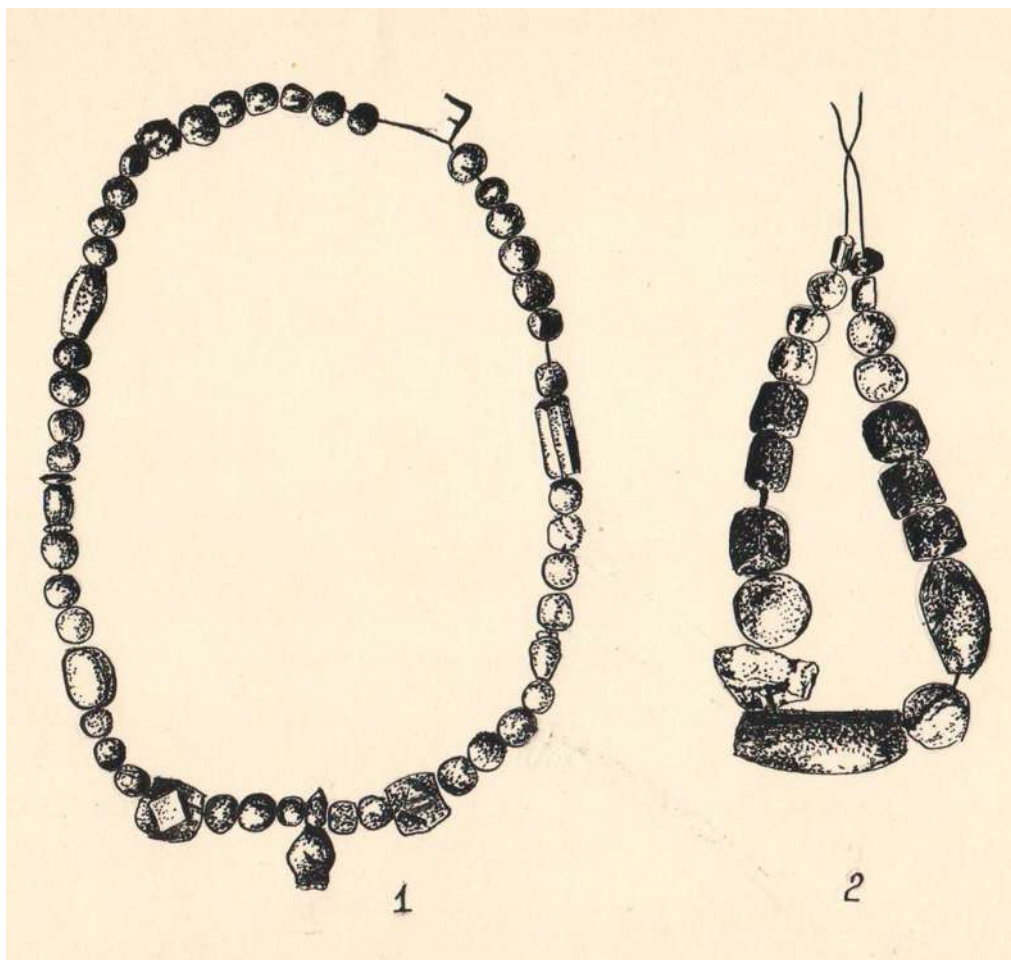


Рис. 144. Гиссар. Тупхона. 1 - бусы из погребения 17; 2 - бусы из погребения 4.

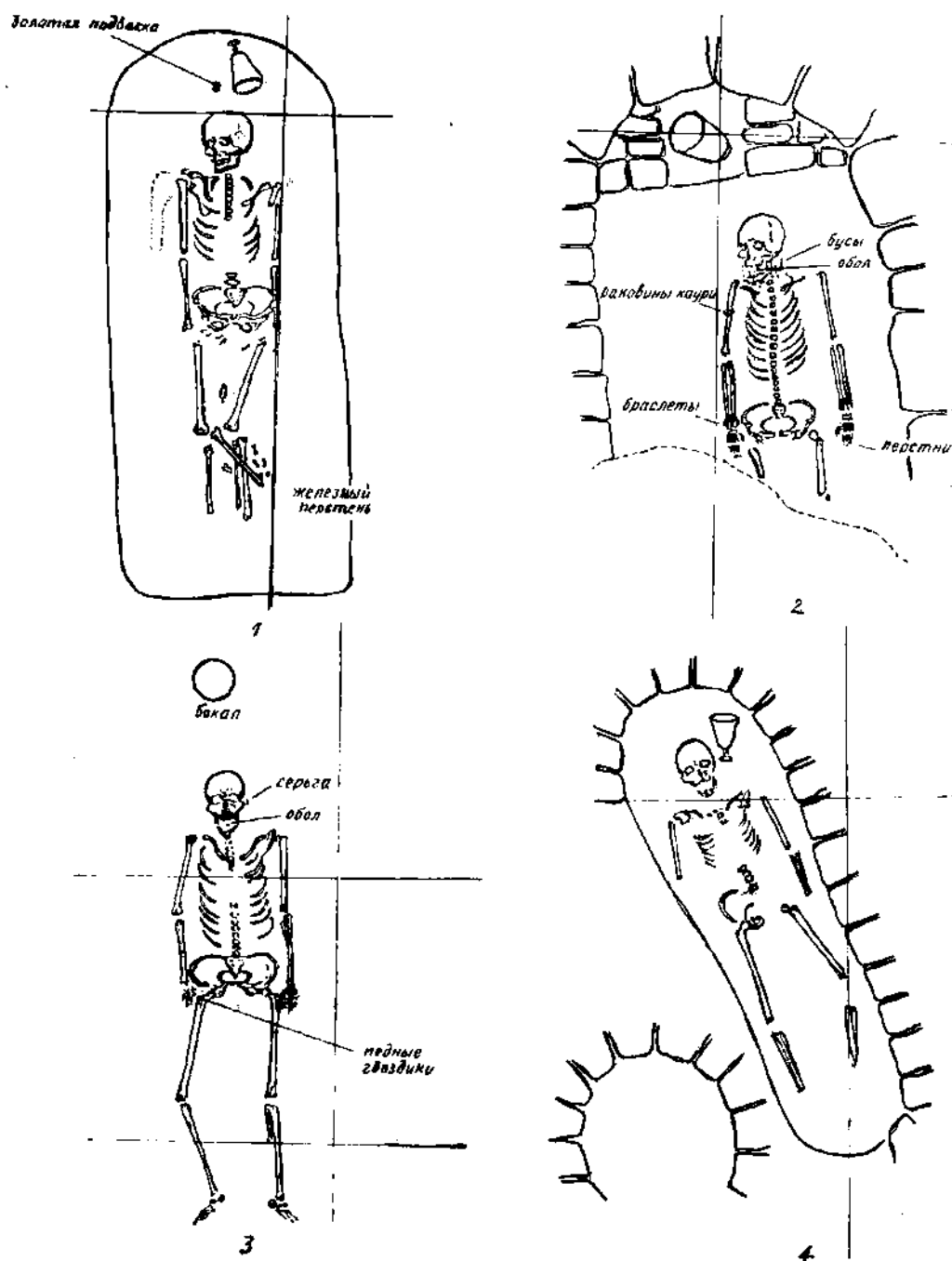


Рис. 145. Гиссар. Тупхона. 1-4: обряд погребения типа III Б (73,85, 79,81).

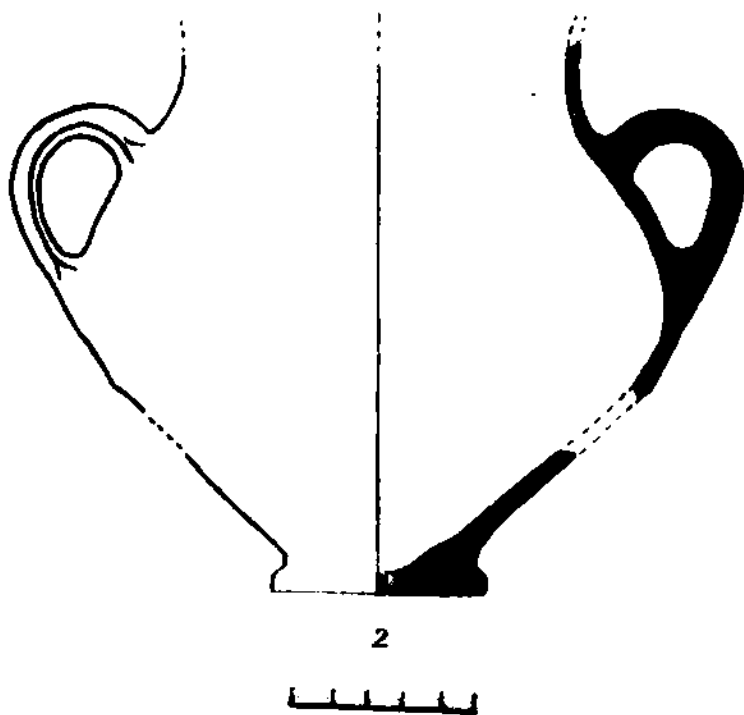
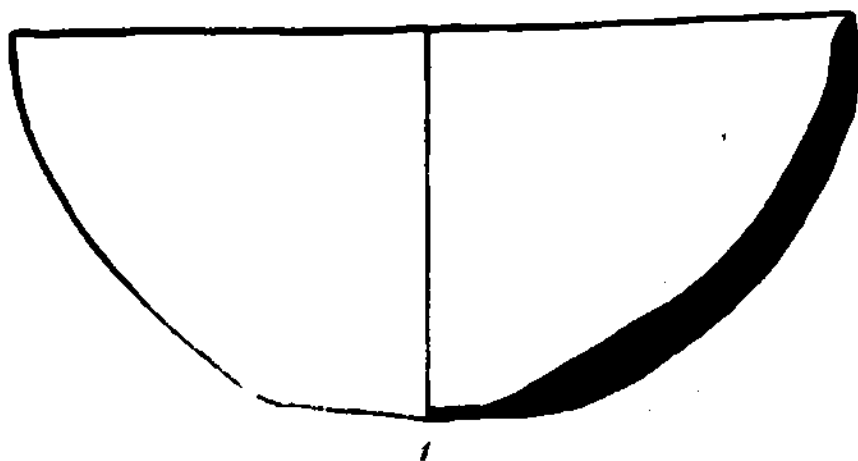


Рис. 146. Гиссар. Тупхона. 1 - чаша из погребенной почвы погребения 4; Тепай Газион; 2 - сосуд. Исследования Б. А. Литвинского в 1966-1971 гг.



Рис. 147. Гиссар. Тупхона. Топографический план по Б. А. Литвинскому, остатки крепостной стены; раскоп, номер раскопа и мусульманское кладбище.

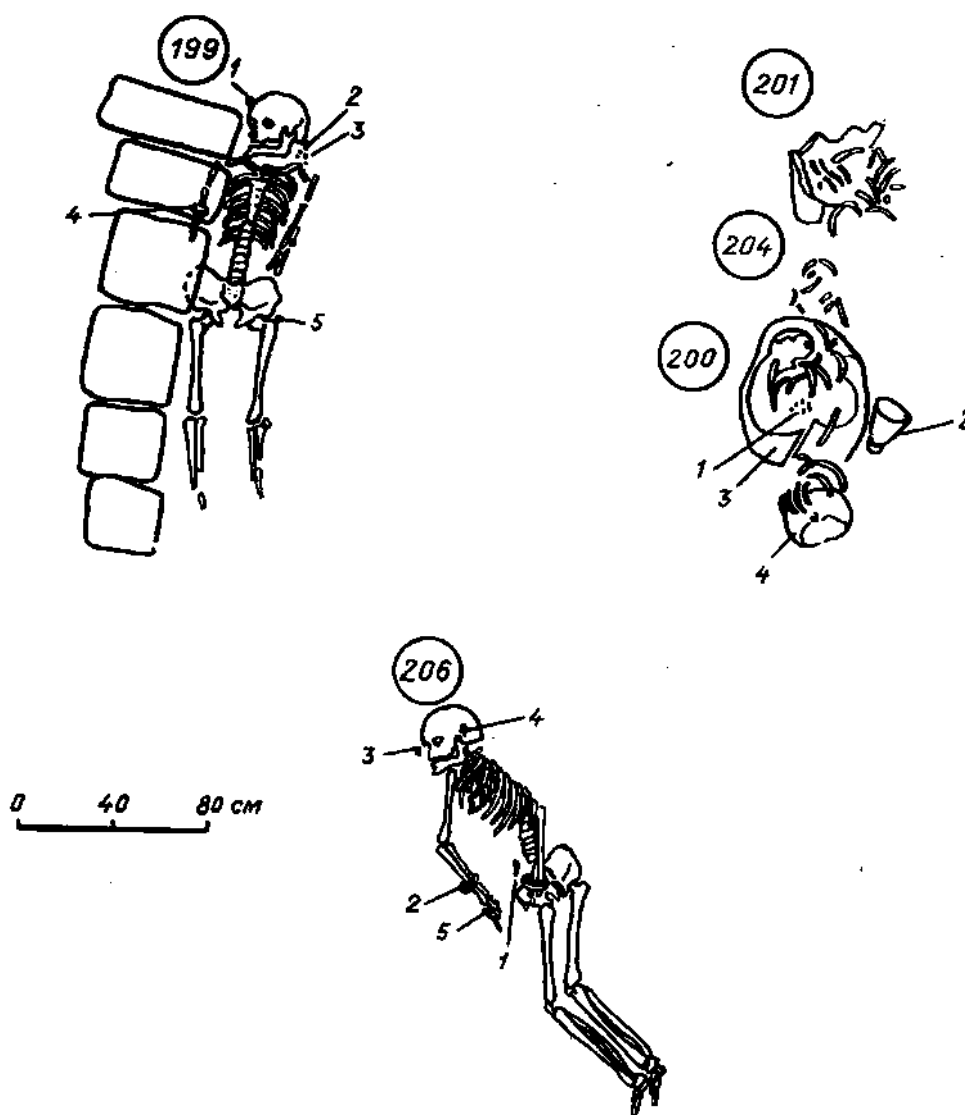


Рис. 148. Гиссар. Тупхона. Погребение 199: 1-2 - серьги, 3 - бусы; 4 - раслет; 5 - перстень;. Погребение 201: 1-бусы; 2-бокал; 3-хум; 4-горшок. Погребение 206: 1-нож; 2-браслет; 3-4 - серьги.

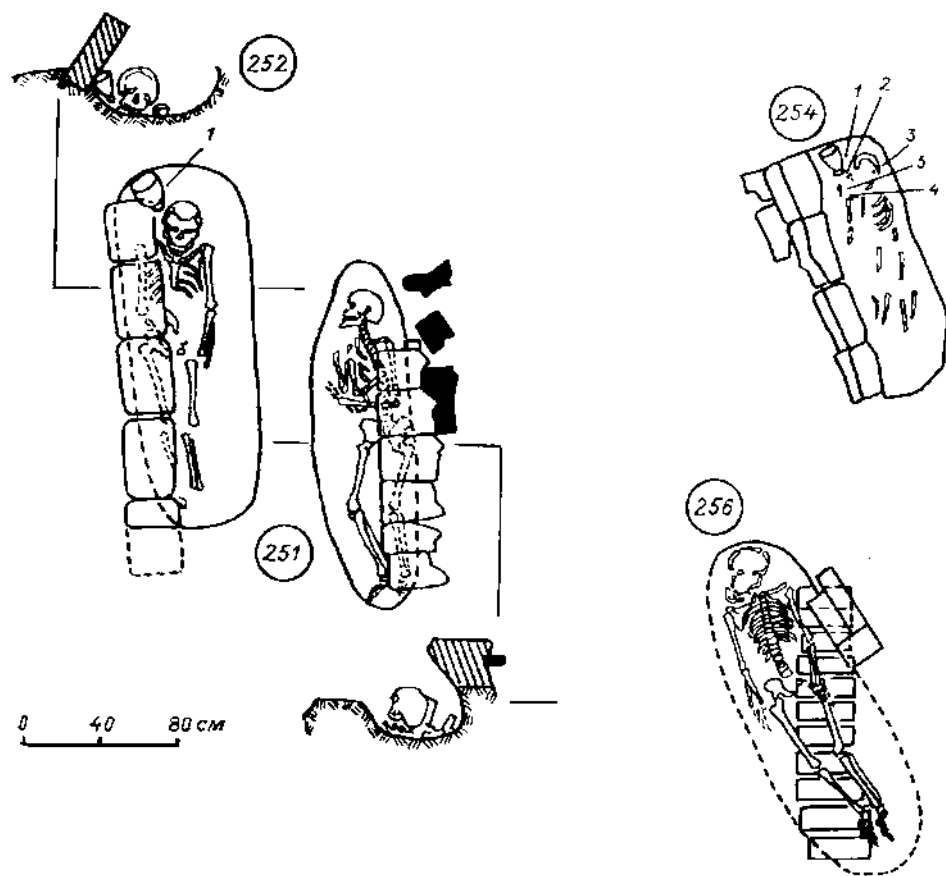


Рис. 149. Гиссар. Погребение 252: 1 – бокал. Погребение 254: 1 - бокал; 2-3 -
 кружки; 4 - монета; 5 - серьги.

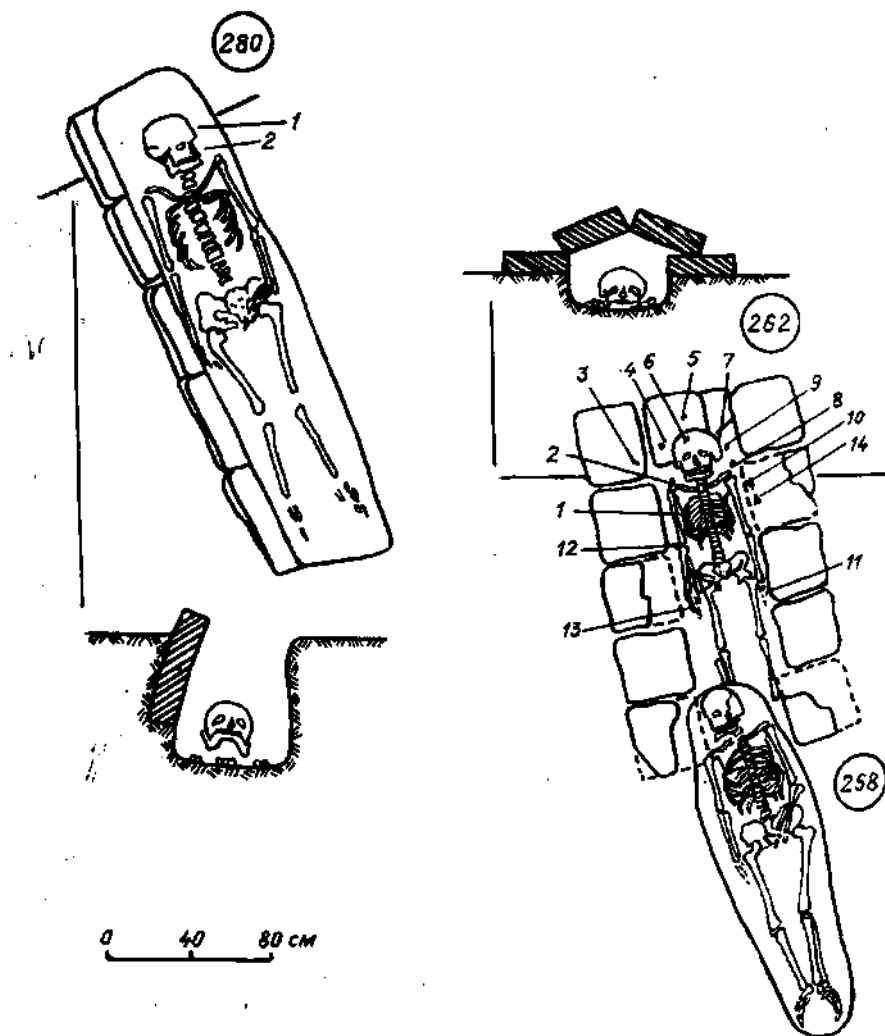


Рис. 150. Гиссар. Тупхона. Погребение 262: 1 - зеркало; 2-9, 11-13 -бусы, подвески; 10 - фрагмент украшения; 14 - колокольчик. Погребение 280: 1 - серьги, 2 - монета.

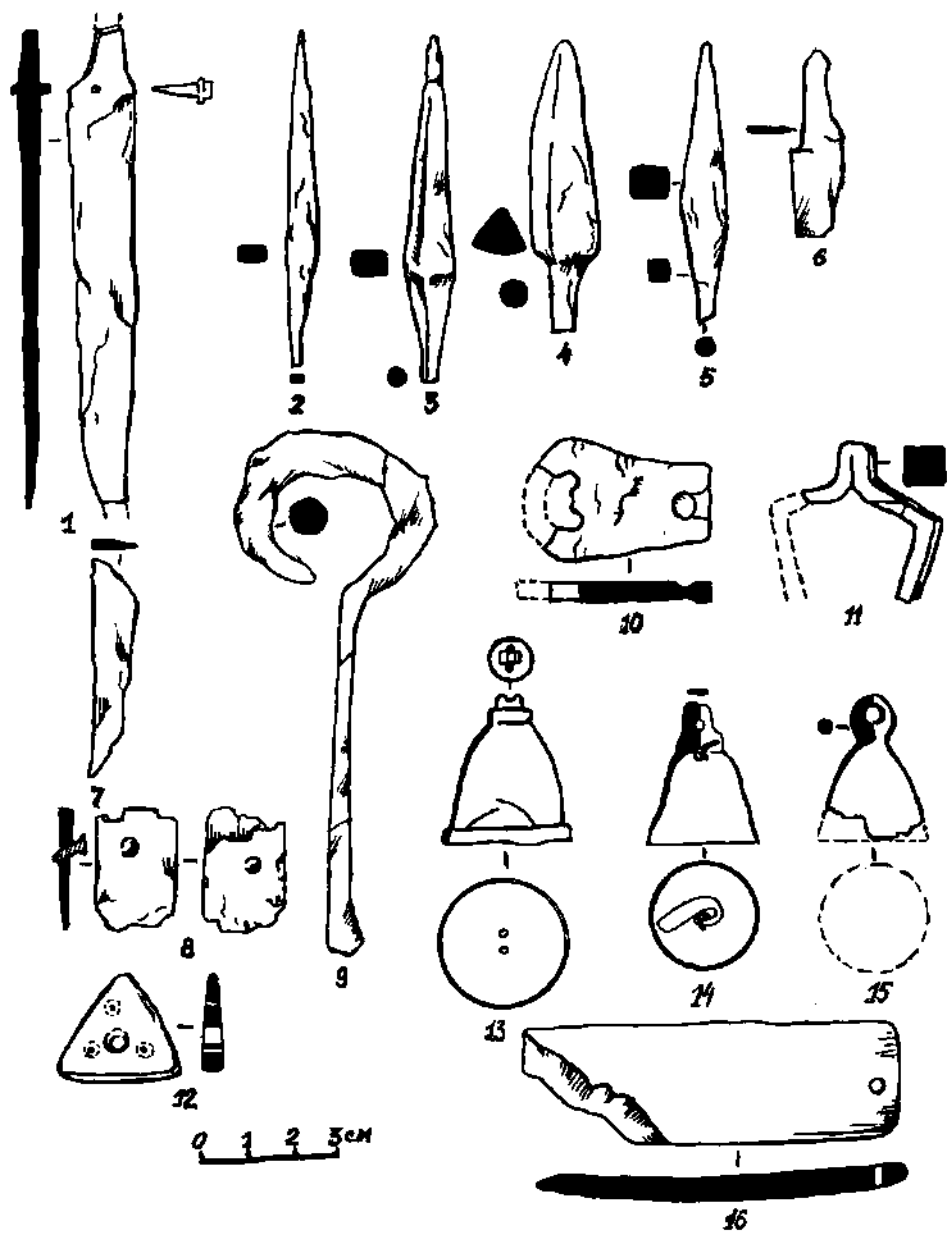


Рис. 151. Гиссар. Тупхона. Различный инвентарь из погребений.

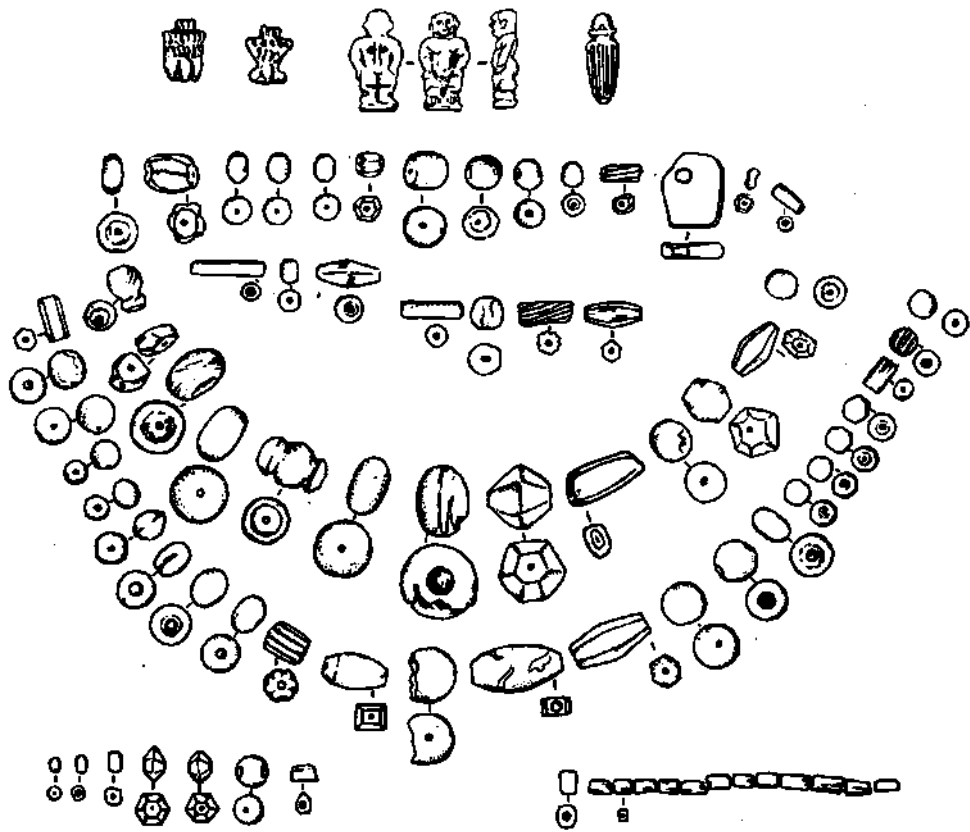


Рис. 152. Гиссар. Тупхона. Бусы, подвески, амулеты из различных погребений.

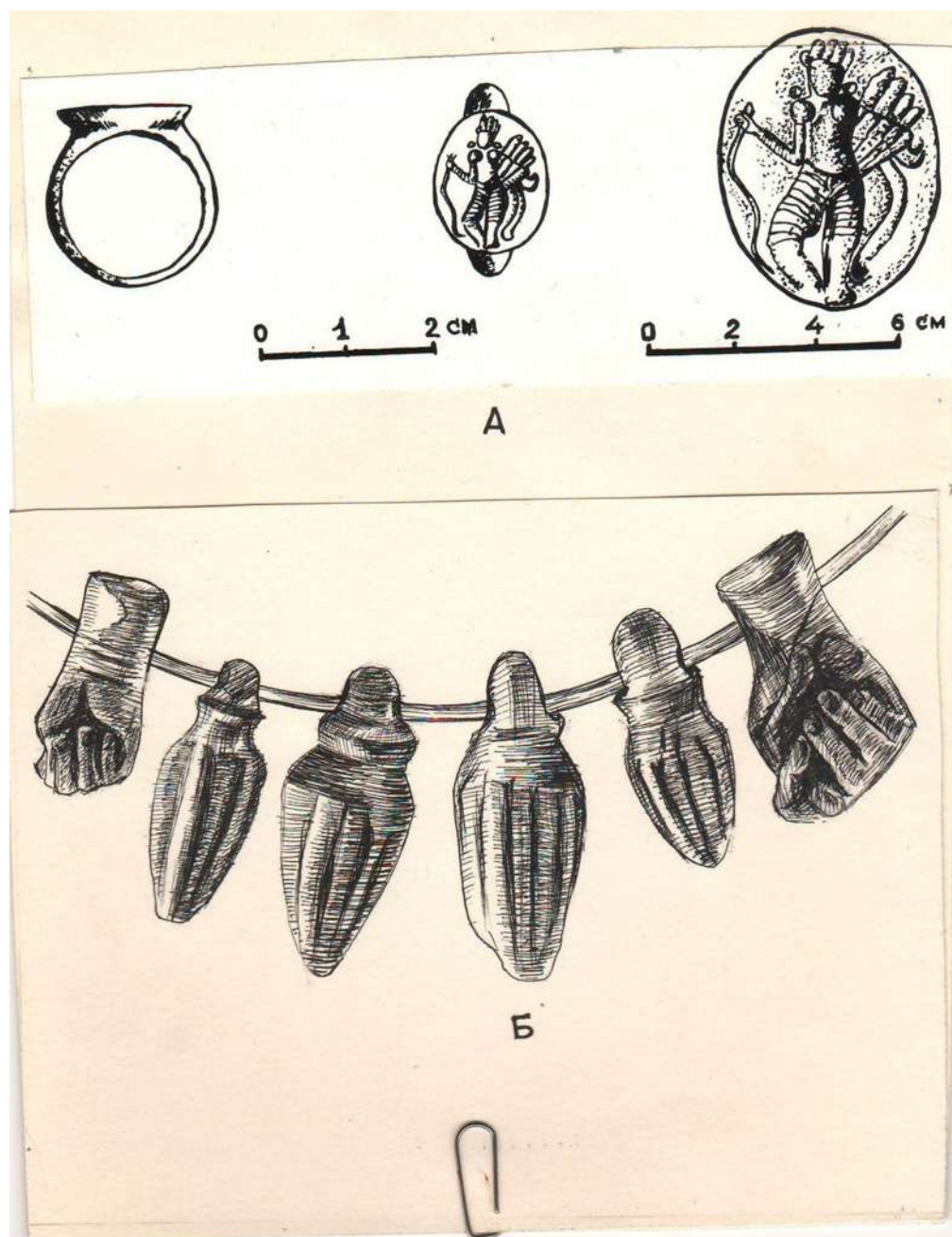


Рис. 153. А - перстень из погребения 284; Б - подвески и амулеты из погребений.

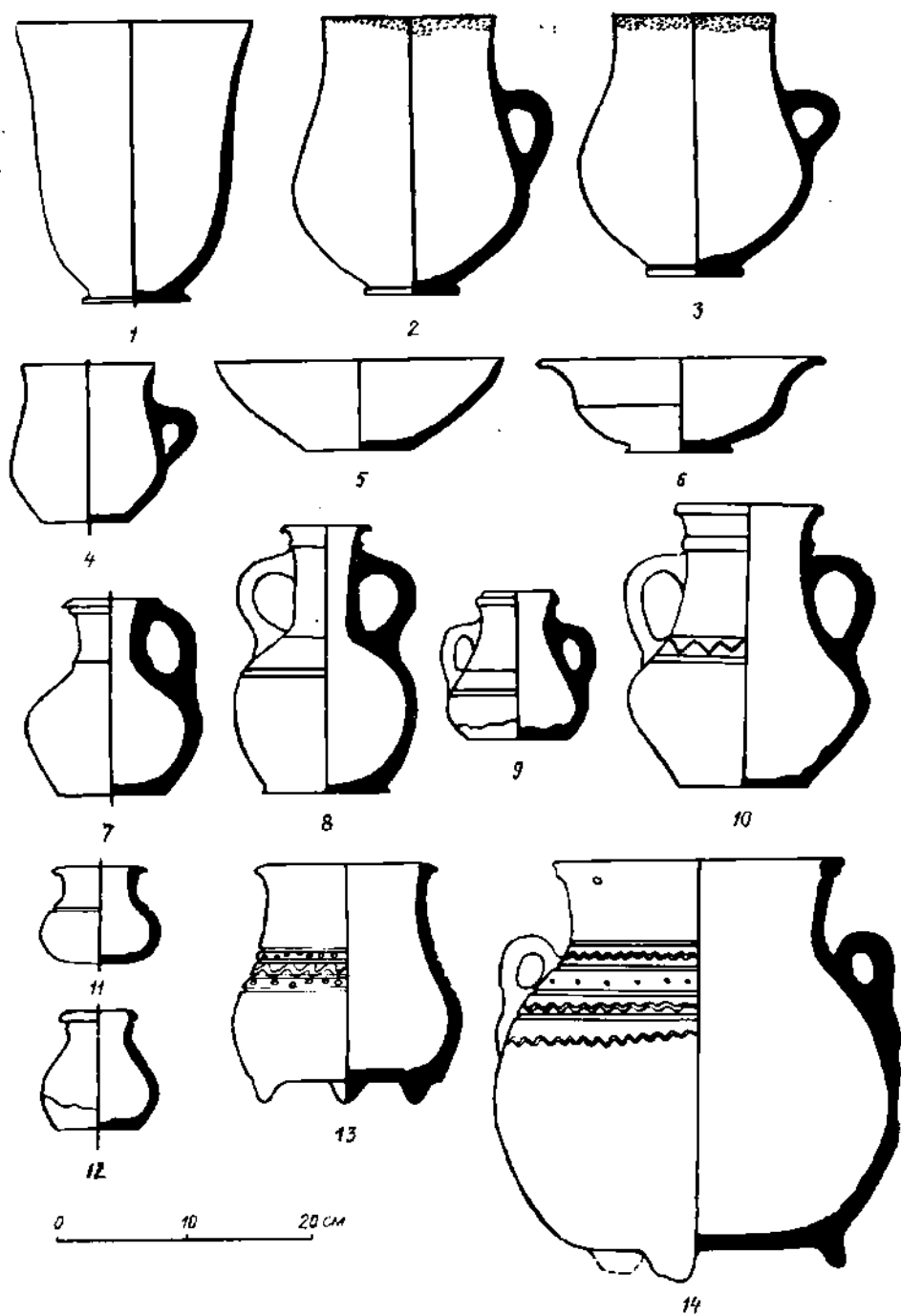


Рис. 154. Гиссар. Тупхона. Керамика из различных погребений.

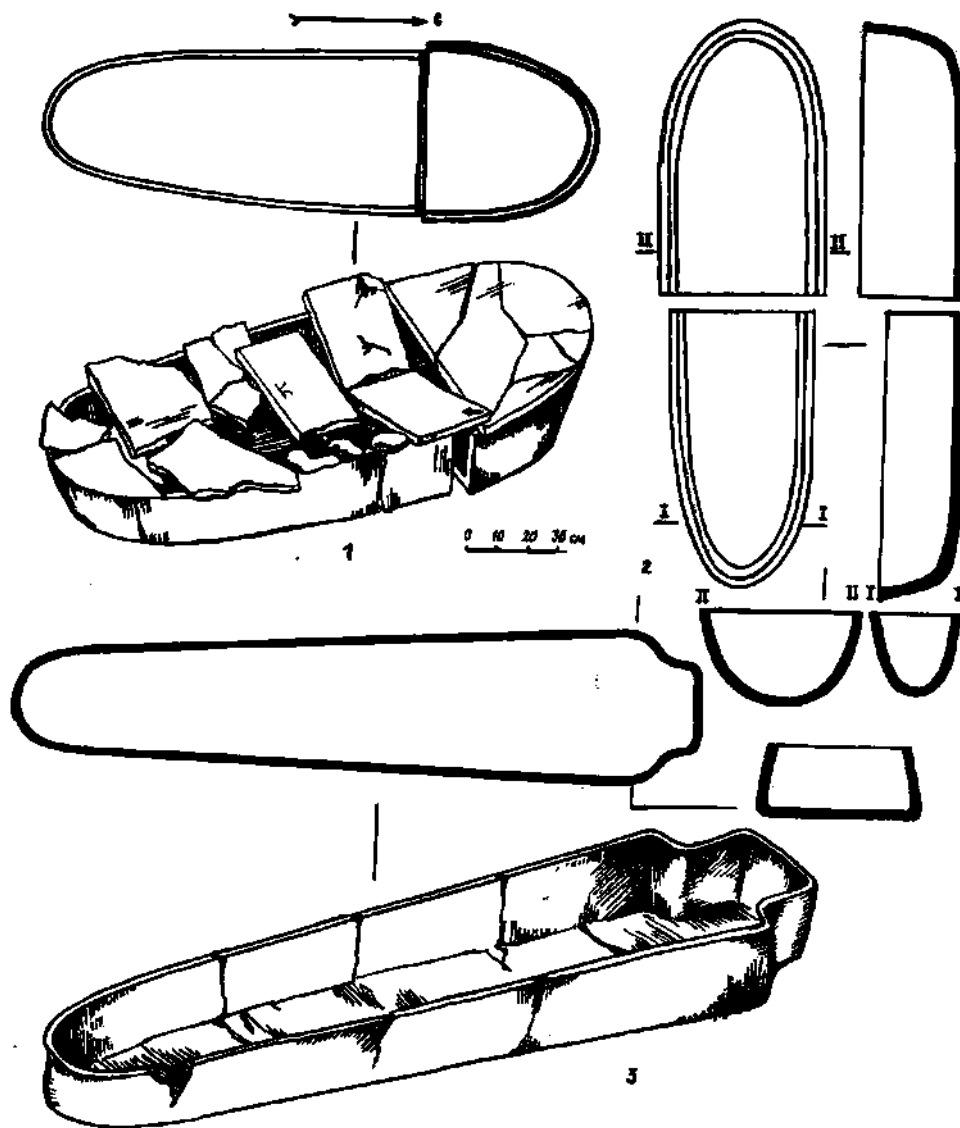


Рис. 155. Гиссар. Тупхона. 1-2 - Двухчастные состыкуемые керамические гробы: I - из могильника Тупхона, погребение 185; 2 - из могильника Тупхона, погребение 284; 3 - из погребения у Пахтаабада (Гулязилатапа).

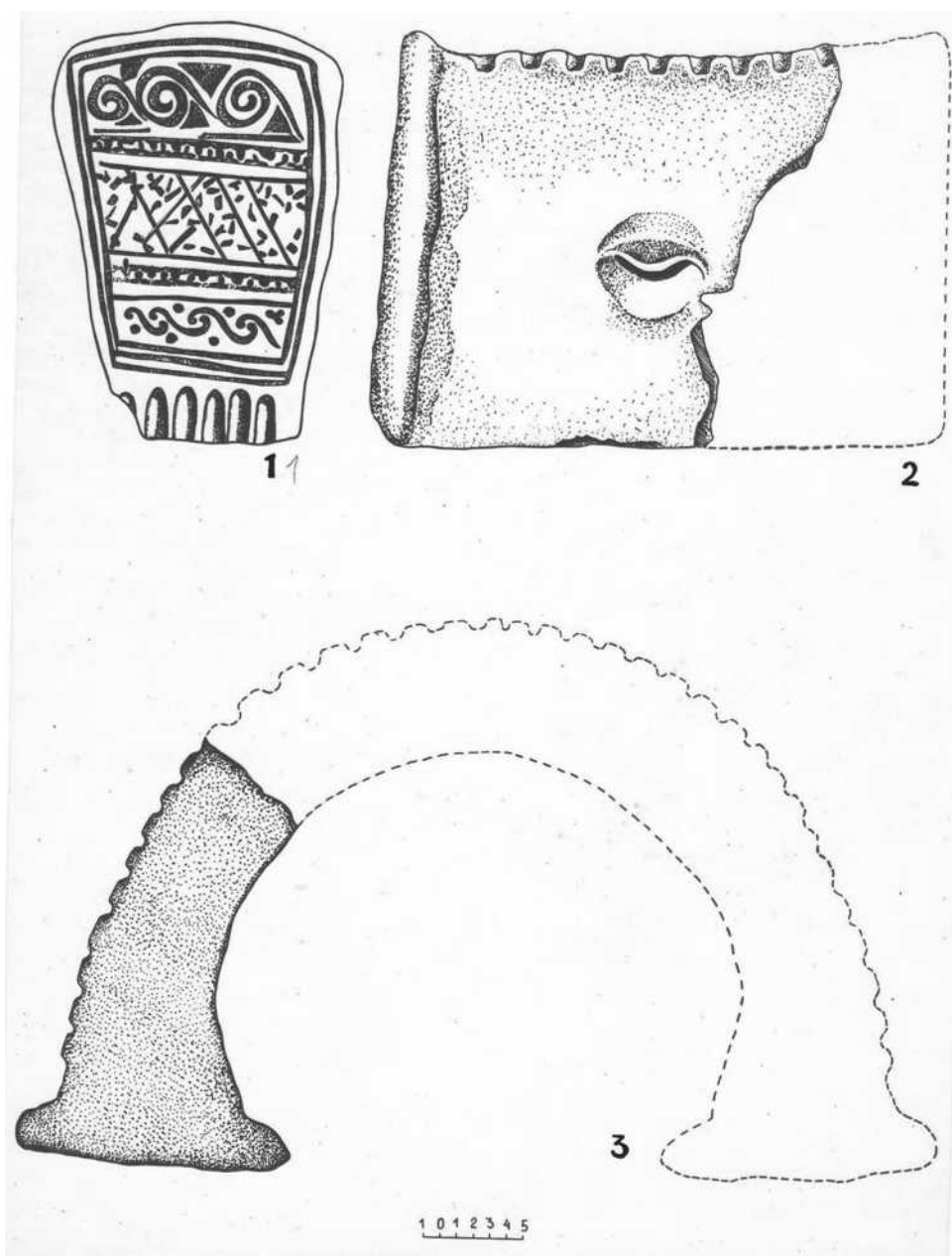


Рис. 156. Гиссар. Тупхона. Средневековое украшение, 1971 г. Переносный очаг - подъем: 1 - лицевая часть с орнаментом; 2 - боковая сторона с ручкой; 3 - вид на очажок сверху (реконструкция).




Рис. 157. Корапечак. Вид на городище (фото).



Рис. 158. Корапечак. Оттиснутая в форму терракотовая плитка с рельефным изображением стоящей царственной фигуры героя в Коране (Геракл?).

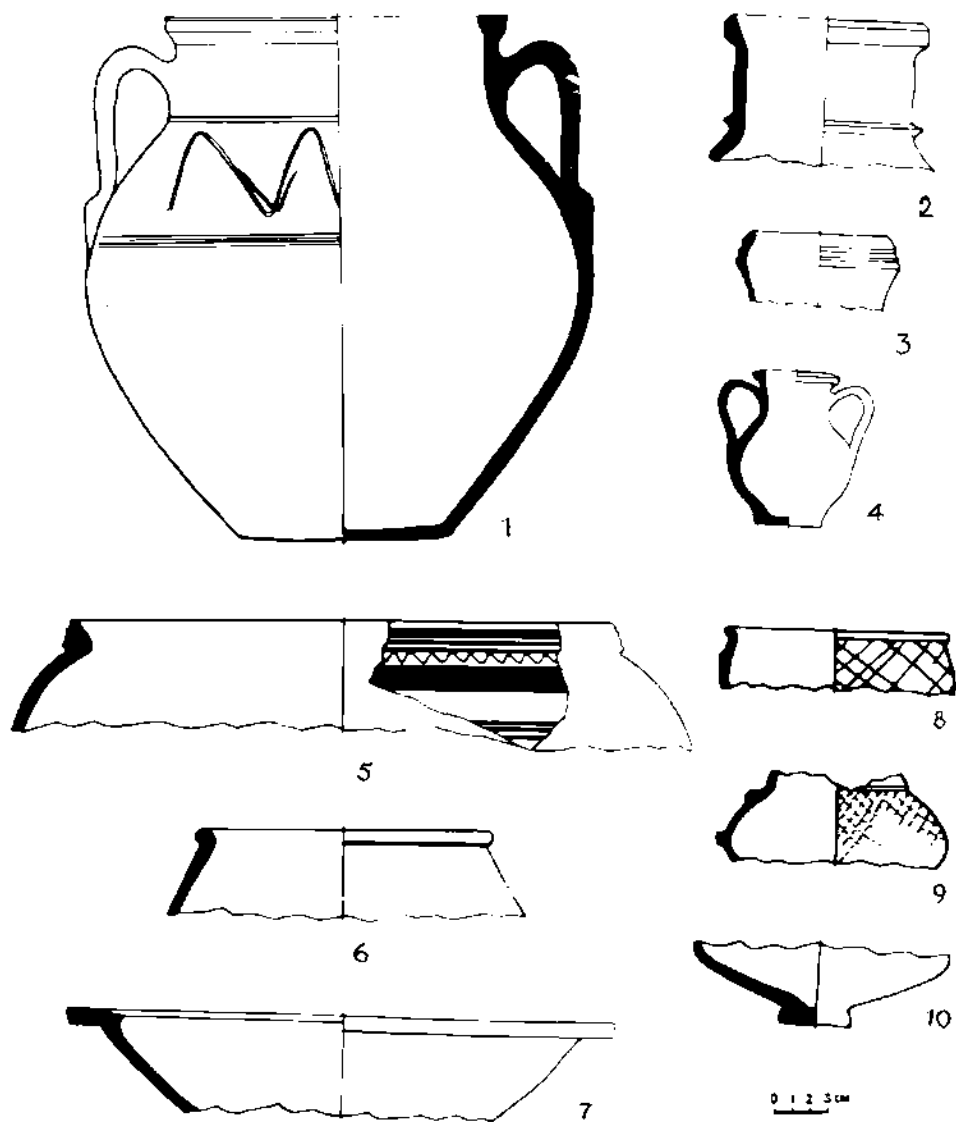


Рис. 159. Коралпечак. 1-10 Керамика.

**ХРОНИКА АРХЕОЛОГИЧЕСКИХ РАБОТ
на территории Гиссарской долины
с 1946 по 1992 гг.**

*С 1946 до 1952 гг. Согдийско-Таджикская
археологической экспедиция*

1946 г.

Экспедиция проводилась Институтом истории материальной культуры Академии наук СССР, Институтом истории, языка и литературы Таджикского филиала Академии наук СССР и Государственным Эрмитажем. (начальник А.Ю. Якубовский).

Обследованы памятники:

- 1) городище Бекский Гиссар
- 2) городище Хоки-Сафед
- 3) Тепеи-Газион
- 4) городище Куня-Бай
- 5) две тепа у сел. Новабад
- 6) городище у сел. Шахринау
- 7) мазар в сел. Каратаг
- 8) городище у районного центра Денау (Узб. ССР)
- 9) городище Калаи-Шодмон
- 10) Кобадан (2 городища).

Раскопки:

- 11) некрополь Туп-Хона.

1947 г.

Экспедиция проводилась Институтом истории материальной культуры Академии наук СССР, Институтом истории, языка и литературы Таджикского филиала Академии наук СССР и Государственным Эрмитажем. (начальник А.Ю. Якубовский).

Кафирниганский отряд (начальник М.М. Дьяконов).

Время работ: сентябрь-октябрь. Обследованы памятники:

1. Араб-Хона
2. Хоки-Сафед
3. Тепе-Гозиён
4. Кунябайское городище
5. Калаи-Шодмон.

Раскопки:

2. Некрополь Туп-Хона.

1948 г.

Экспедиция проводилась Институтом истории материальной культуры Академии наук СССР, Институтом истории, языка и литературы Таджикского филиала Академии наук СССР и Государственным Эрмитажем (начальник А.Ю. Якубовский).

Время работ: август-сентябрь.

Кафирниганский отряд (М.М. Дьяконов).

Обследованы памятники:

- 1) правобережье среднего течения Кафирнигана
- 2) мавзоль у сел. Саят
- 3) городище Айвадж

Раскопки:

- 4) некрополь Туп-Хона.

1949 г.

Раскопки не проводились.

1950 г.

Экспедиция была организована Институтом истории материальной культуры Академии наук СССР, Институтом истории, языка и литературы Таджикского филиала Академии наук СССР и Государственным Эрмитажем. (А.Ю. Якубовский).

Время работ: август-сентябрь.

Кафирниганский отряд (М.М. Дьяконов).

Обследованы памятники:

а) по левому берегу Кафирнигана на территории Микоянабадского района:

- 1) городище Калаи-Мир
- 2) городище Кей-Кобадшах
- 3) развалины на территории районного центра Микоянабад
- 4) мазары и древние кладбища на территории колхоза им. Ворошилова
- 5) тепе Лянгар-Ата на территории колхоза им. Ленина
- 6) городище Сангова на территории колхоза им. Молотова
- 7) Таштепа
- 8) городище Доккы Юнус, колхоз им. Калинина
- 9) остатки русла древнего канала и тепа у головных сооружений
- 10) группа из 5 тепа;

б) по левому берегу Кафирнигана на территории Шаартузского района

- 11) городище у колхоза «Янгиюль».

1951 г.

Экспедиция проводилась Институтом истории материальной культуры Академии наук СССР, Институтом истории, археологии и этнографии Академии наук Таджикской ССР, Государственным Эрмитажем.

Время работ: август-сентябрь (начальник А.Ю. Якубовский).

Кафирниганский отряд (М.М. Дьяконов)

Обследованы памятники:

а) по левому берегу Кафирнигана:

- 1) земляной вал на древней северной границе оазиса
- 2) головные сооружения древнего магистрального канала и его сооружения
- 3) первая группа курганов у колхоза «Коммунизм»
- 4) вторая группа курганов севернее городища Кей-Кобадшах
- 5) каменная стена у районного центра Микоянабад
- 6) группа курганов с каменной выкладкой;

б) по правому берегу Кафирнигана:

- 7) арабская надпись на скале им. И.В.Сталина,
- 8) городище Мунчактепа в колхозе им. И.В.Сталина
- 9) средневековые укрепления в колхозе «Янги-Турмыш».

Раскопки:

- 1) раскопки городища Калаи-Мир (Н.Н. Забелина).
- 2) раскопки первой курганной группы (1 большой курган, 6 малых)

1952 г.

Экспедиция была организована Институтом истории материальной культуры АН СССР, Институтом истории, археологии и этнографии АН Таджикской

ССР и Государственным Эрмитажем (начальник М.М. Дьяконов).

Время работ: июль-сентябрь.

Кафирниганский отряд (А.М. Мандельштам)

- 1) продолжены раскопки городища Кей-Кобад-Шах
- 2) начаты раскопки городища Мунчактепа.

1953 г.

Экспедиция проводилась Институтом истории материальной культуры АН СССР, Институтом истории, археологии и этнографии Академии наук Таджикской ССР и Государственным Эрмитажем (начальник М.М. Дьяконов).

Время работ: май-ноябрь.

Кафирниганский отряд (М. Мандельштам и С.Б. Певзнер)

- 1) Раскопки городища Кей-Кобад-Шах

- 2) Раскопки городища Мунчактепа.
- 3) Разведки в Микоянобадском и Шаартузском районах.

Отряд по изучению каменного века (А.П. Окладников)
Обследован ряд районов на юге Таджикистана и в районе г. Сталинабада.

1954 г.

Экспедиция была организована Институтом истории материальной культуры АН СССР, Институтом истории, археологии и этнографии АН Таджикской

ССР и Государственным Эрмитажем (начальник М.М. Дьяконов (до июня, А.М. Беленицкий).

1. Отряд по изучению памятников каменного века (начальник - В. А. Ранов, В. Е. Ларичев, Н. Н. Забелина, Т. И. Зеймаль, Т. П. Кияткина).

В отрогах Гиссарского хребта

- а) урочище Ходжи Ягона
- б) пещера Калаи-Салим
- в) навес Камари-Гаранг
- г) навес Тешикташ
- е) навес Чуянгарон
- д) навес Малик-Шах
- ё) навес Деви-Кухна
- ж) навес Пода-Хона
- з) навес у кишлака Сари-Пул
- к) два навеса у кишлака Кизыл-Булак
- л) Камари Гуланг.

2. Гиссарский отряд (Е. А. Давидович - начальник, Э. Гулямова, В. А. Ранов, Н. В. Зеймаль, Г. Р. Волков).

Зарегистрировано более 170 объектов, в том числе:

- а) городище Шахринав
- б) городище Кампир-Кала, у железнодорожной станции Айни
- в) городище Дунгактепа
- г) городище Джелаил.

1956 г.

Таджикская археологическая экспедиция Института истории материальной культуры АН СССР, Института истории, археологии и этнографии АН Таджикской ССР и Государственного Эрмитажа (начальник - Л. М. Беленицкий, заместитель начальника - Б. А. Литвинский).

Кафирниганский отряд (начальник - А. М. Мандельштам).

- а) могильник Арак-Тау-1

1959 г.

1971 г.

Гиссарский отряд (начальник Т.М.Атаханов).

1972г.

Таджикская археологическая экспедиция Института истории им. А. Дониша АН Таджикской ССР, Ленинградского отделения Института археологии АН СССР и Государственного Эрмитажа (начальник - А. М. Беленицкий, заместитель - Б. А. Литвинский).

Гиссарский отряд (Атаханов Т.М.).

1973г.

12 сентября Президиумом АН Таджикской ССР было принято постановление об организации Южно-Таджикистанской археологической экспедиции АН Таджикской ССР, Института востоковедения АН СССР и Гос. Эрмитажа (начальник - Б.А.Литвинский, заместители - В.А. Ранов, Ю.Якубов, Т.И. Зеймаль, А.Юсупов)

Гиссарская разведывательная группа (начальник Х.Мухитдинов).

1974г.

На базе Таджикской археологической экспедиции было образовано три самостоятельных экспедиции;

а) Южно-Таджикистанская археологическая экспедиция (начальник - Б.А Литвинский).

б) Пенджикентская археологическая экспедиция (начальник - А.М.Беленицкий)

в) Северо-Таджикистанская комплексная археологическая экспедиция (начальник - Н.Н.Негматов).

Южно-Таджикистанская археологическая экспедиция имела:

Гиссаро-панджский отряд (Э.В.Зеймаль)

Кафыркалинскую группу

Гиссарский отряд (Т.Н.Атаханов).

1975г.

1. Южно-Таджикистанская археологическая экспедиция (начальник - Б.А. Литвинский), в составе её функционировал:

Гиссарский отряд (начальник - Б.В. Зеймаль).

1976г.

Южно-Таджикистанская археологическая экспедиция (начальник - Б.А.Литвинский), имела Гиссарский отряд (начальник - Е.В.Зеймаль).

Кафирниганский отряд (начальник - В.С. Соловьев).

1977г.

Южно-Таджикистанская археологическая экспедиция (начальник - Б.А. Литвинский). В её составе функционировали отряды:
Гиссарский отряд (Е.В.Зеймаль)
Гиссарский отряд (Т.Н.Атаханов).

1978г.

Южно-Таджикистанская археологическая экспедиция (начальник - Б.А. Литвинский), имела в своём составе:

Гиссарский отряд (начальник - Е.В. Зеймаль).

Семиганчский отряд (начальник - В.В.Радилюловский, научный консультант - Т. М. Атаханов).

13. Калаишодмонский отряд (начальник - А.Абдуллаев, научный консультант - Б.А. Литвинский).

1979г.

Южно-Таджикистанская археологическая экспедиция (начальник - Б.А. Литвинский), имела в составе отряды:

Гиссарский отряд (начальник - В.В.Зеймаль).

Калаишодмонский отряд (начальник - В.С.Соловьев).

1980г.

Южно-Таджикистанская археологическая экспедиция (начальник Б.А. Литвинский), имела в составе отряды:

Гиссарский (начальник - Е.В. Зеймаль).

Кафирниганский отряд (начальник - А.В.Седов).

1981г.

Южно-Таджикистанская археологическая экспедиция (начальник Б.А. Литвинский), имела в своём составе отряды:

Гиссарский (начальник - Е.В.Зеймаль).

1982г.

Южно-Таджикистанская археологическая экспедиция (начальник - Б.А. Литвинский), в которой функционировала:

Душанбинская группа (начальник - Т.М. Атаханов).

1983г.

Южно-Таджикистанская археологическая экспедиция (начальник - Б.А. Литвинский), в состав её входили отряды:

Гиссарский (начальник - Т.М. Атаханов).

Душанбинский отряд (начальник - М.А. Бубнова).

1984г.

Южно-Таджикистанская археологическая экспедиция (начальник - Б.А. Литвинский, заместитель - В.А. Ранов) имела группу по раскопкам Шишахоны (начальник - Т.М. Атаханов).

1985г.

Южно-Таджикистанская археологическая экспедиция (начальник - Б.А. Литвинский), в составе которой функционировали отряды:

Ширкентский (начальник - В.С. Соловьев).

9. Ширкентский (начальник - В. В. Радилиловский).

1992г.

Стоянка Ширкент (Нижний Каратаг) - экспедиция по изучению каменного века (В. Радилиловский и З. Гарифулина).

1996 г.

(начальник – Й.Шеффер).

1997г.

Мусьерская стоянка Худжи

(начальник В.А.Ранов).

СОДЕРЖАНИЕ

Предисловие.....	3
Географический обзор.....	6
История изучения археологических памятников Гиссарской долины..	10
Археологический очерк Гиссарской долины.	32
Реестр археологических памятников.....	43
Турсунзадевский район.....	43
Шахринавский район.....	95
Гиссарский район.....	106
Список археологических и архитектурных памятников Гиссарской долины.....	140
Список археологических памятников по периодам: Турсунзадевский, Шахринавский и Гиссарский районы.....	144
Реестр монет.....	148
Литература.....	152
Список сокращений	164
Содержание	333

Т.М. Атаханов

**АРХЕОЛОГИЧЕСКАЯ КАРТА
ТАДЖИКИСТАНА
ГИССАРСКАЯ ДОЛИНА**

*(Гиссарский, Шахринавский
и Турсунзадевский районы)*

Редактор В.В. Фролов

Сдано в печать _____ 2015. Разрешено к печати _____ 2015.

Бумага офсетная. Формат _____ 1/8. Печать офсетная.

Усл. печ. л. _____. Заказ № _____. Тираж _____ экз.



*ОАО «Чопхонаи Дониш»: 734029,
г. Душанбе, ул. С.Айни, 121, корп. 2*